«ГОРНЫЕ» ВЕРШИНЫ ГРОДНЕНСКОЙ И МИНСКОЙ ОБЛАСТЕЙ

Минск «Право и экономика» 2022

Министерство спорта и туризма Республики Беларусь
ОО «Республиканский туристско-спортивный союз»
Министерство образования Республики Беларусь
УО «Белорусский государственный университет физической культуры»
Кафедра спортивного туризма и технологий в туристической индустрии
УО «Витебский государственный ордена Дружбы народов
медицинский университет»
ОО «Белорусское географическое общество»
ОО «Белорусская федерация альпинизма»
Минский городской альпинистский клуб «Апекс»
Туристский клуб Национальной академии наук Беларуси

«ГОРНЫЕ» ВЕРШИНЫ ГРОДНЕНСКОЙ

И МИНСКОЙ ОБЛАСТЕЙ

Под редакцией кандидата географических наук, доцента кафедры физической географии мира и образовательных технологий факультета географии и геоинформатики Белорусского государственного университета, председателя общественного объединения «Белорусское географическое общество»
А.Е. Яротова

Минск
«Право и экономика»
2022

УДК 338.48:[796.5:338.48-53](075)

«Горные» вершины Гродненской и Минской областей / В.Э. Пасанен, Е.А. Дикусар, С.Г. Стёпин, И.В. Кособуцкий. – Минск : Право и экономика, 2022. – 674 с.: ил.; библиогр. – 51 лит. источник. ISBN 978-985-552-998-0.

В книге приводится анализ и географическое описание уникальных и самобытных туристско-экскурсионных объектов – горных вершин, расположенных на территории Гродненской и Минской областей Республики Беларусь, а также на территории Брестской, Витебской и Могилевской областей (объекты, не вошедшие в более ранние издания или объекты, описание которых было скорректировано или дополнено).

Данная книга может быть полезным для всех, интересующихся историей, географией, экологией и сохранением родной природы, а также нацелено на практические запросы любителей самодеятельных туристских спортивных путешествий, организаторов спортивных и рекреационных походов, преподавателей и студентов Белорусского государственного университета физической культуры туристско-спортивной специализации.

Под редакцией кандидата географических наук, доцента кафедры физической географии мира и образовательных технологий факультета географии и геоинформатики Белорусского государственного университета, председателя общественного объединения «Белорусское географическое общество» А.Е. Яротова

Рецензенты:
кандидат географических наук, доцент, заведующий кафедрой физической географии мира и образовательных технологий Белорусского государственного университета, Е.В. Матюшевская,
доктор исторических наук, заместитель директора по научной и инновационной работе, Центр исследований белорусской культуры, языка и литературы НАН Беларуси С.П. Витязь,
кандидат исторических наук, старший научный сотрудник республиканской лаборатории историко-культурного наследия Центра исследований белорусской культуры, языка и литературы НАН Беларуси Л.В. Дучиц

На обложке – безымянная вершина 200.9 м, расположенная в Гродненской области, Волковысском районе. Координаты: 53º 08,640' N, 24º 29,262' E.
Фотографии – В.Э. Пасанен, Е.А. Дикусар, С.Г. Стёпин, И.В. Кособуцкий.

ISBN 978-985-552-998-0

© В.Э. Пасанен, Е.А. Дикусар, С.Г. Стёпин, И.В. Кособуцкий, 2022
© Оформление. ИООО «Право и экономика», 2022

Введение

Тяжелые обстоятельства –
не помеха благородному мужу,
чтобы размышлять о высоком.
Чжуан-цзы

Белорусские горы, высота которых варьируется в пределах от 345.0 м (г. Дзержинская, Минская область, Дзержинский район) до 126.9 м (г. Мокрая, Гомельская область, Буда-Кошелёвский район) – относительно не высоки [согласно белорусской энциклопедии, гора − изолированное резкое поднятие земной коры среди ровной поверхности; высота горы от подножья до вершины обычно более 200 м; горами также называют вершины в горных странах; на равнинных территориях горами называют и небольшие поднятия, которые фактически являются холмами] [1, Т. 5., стр. 37]. В данном контенте «белорусские горы», а именно холмы, имеющие народные собственные (оронимические) названия, рассматриваются не в географически принятом терминологическом значении описания рельефа, а в качестве самобытных экскурсионно-познавательных объектов-топонимов или урочищ.

Вершины белорусских гор не могут похвастаться наличием отвесных скал или каменных осыпей, их не укрывают ледяные или снежные шапки. Это высокогорные системы, такие как Гималаи, Каракорум, Гиндукуш, Памир, Памиро-Алай, Алтай или Кавказ (высота их отдельных пиков достигает 8848 м – г. Эверест, 5642 м – г. Эльбрус Западный, 4509 м – г. Белуха Восточная) – предлагают к услугам туристов, альпинистов, скалолазов и ледолазов отвесные скальные и ледовые стены или снежные склоны разнообразной крутизны, привлекательные для горнолыжных спусков. Среднегорные системы, такие как Урал, Хибины, Карпаты или Крымские горы (их высота обычно не превышает 2000-2500 м: г. Говерла – 2058 м, г. Народа – 1895 м) также представляют интерес для скалолазов, альпинистов, туристов и горнолыжников. Тем не менее, белорусские горы тоже представляют интерес для проведения краеведческих исследований и географических изысканий. В результате наших поисковых исследований, заключавшихся во внимательном просмотре доступных топографических карт масштабом 1:50000, 1:100000 и 1:200000 или изучении литературных источников, к настоящему времени удалось выявить и идентифицировать более 300 таких низкогорных объектов [2-10]. На данный момент удалось посетить, сфотографировать, сделать географическое и административное отнесение их расположения на местности, определить навигационные координаты примерно 200 белорусских вершин, имеющих собственные названия. Остальные около 100 вершин еще предстоит изучить и описать в будущем. Определены их расчетные GPS-координаты, что в дальнейшем должно облегчить задачу по их поиску и идентификации.

Аккемская стена Катунского хребта, Центральный Алтай

Гора Эльбрус, Центральный Кавказ

Камчатка. Вулканы Камень (слева) и Ключевская Сопка



Центральная Африка. Вулкан Килиманджаро (фотографии авторов)

Следует отметить, что список белорусских гор, имеющих собственные названия, постоянно пополняется и их количество постепенно увеличивается. Еще одним направлением исследований по краеведению является посещение гор, имеющих собственные названия, но расположенных на прилегающих к Белоруссии территориях сопредельных стран (Латвии, Литвы, Польши, России и Украины). Во времена существования СССР (1922-1991 гг.), посещение этих интересных объектов не представляло никаких административно-юридических сложностей (за исключением Польши).

В настоящее время легко удается совершать экскурсии только на вершины, находящихся на территории Российской федерации и расположенные рядом с границами Белоруссии: из 10 подобных российских объектов пока удалось посетить всего 3. Остальным выявленным горам, расположенным на прилегающих к Белоруссии территориях сопредельных стран (Латвии, Литвы, Польши и Украины) – 98 штук, придется ожидать смягчения международной напряженности, политической разрядки и безвизового доступа граждан соседних стран на прилегающие территории. Но это вопрос неопределенного будущего и он не входит в компетенцию авторов данной книги. Можно только надеяться, что изучение как белорусских, так и соседних вершин позволит хотя бы на географическом уровне улучшить взаимопонимание между соседними народами и государствами!

Кроме белорусских вершин, имеющих собственные названия, определенный интерес представляет детальное изучение и таких объектов, как высшие точки областей и районов Минской и Гродненской области, высшие точки гряд и возвышенностей, расположенных на их территории [6], а также исследование поселков, деревень и урочищ, имеющих характерный топоним «гора». Идентификация и кадастрофикация этих озовых или камовых холмов, которые и послужили прототипами таких названий (например, гора Синяя и деревня Синяя Гора, гора Лысая и деревня Лысая Гора, гора Дубовая и урочище Дубово, расположенных в Минской области [2, 3]), является интересной краеведческой задачей и поводом для проведения занимательных и поучительных экспедиций и путешествий.

Исследованиями белорусских гор заинтересовались ОО «Белорусский республиканский туристско-спортивный союз» (http://rtss.by/), Министерство спорта и туризма Республики Беларусь (http://mst.by/ru/), кафедра спортивного туризма и технологий в туристической индустрии Белорусского государственного университета физической культуры (http://www.sportedu.by/kafedra-tehnologij-v-turisticheskoj-industrii/) и ОО «Белорусское географическое общество» (http://www.bgo.by/). Эти исследования активно поддерживают ОО «Белорусская федерация альпинизма», Минский городской альпинистский клуб «Апекс» и Туристский клуб Национальной академии наук Беларуси. Белорусские вершины имеют шанс стать привлекательными экскурсионными объектами для отечественного и международного научно-познавательного, экологического, спортивного и оздоровительного туризма.

В результате проведенных исследований белорусских гор, которые активно проводятся нами с 2005 г., удалось практически полностью изучить и описать горные объекты, расположенные на территориях Минской и Витебской областей [3, 4]. Изучение и описание вершин остальных 3 областей Республики Беларусь (Брестской, Гомельской и Могилевской), из-за их относительной удаленности от города Минска, и ограниченных финансовых возможностей авторов этих исследований, носили фрагментарный характер и частично отражены в ранее опубликованных монографиях [2, 3]. Данная книга, уже 5-я в этой серии, посвящена изучению и подробной кадастрофикации горных вершин Гродненской (часть 1) и Минской областей (часть 2), а также некоторых объектов, расположенных в других областях Беларуси (часть 3).

Методом экспертных оценок каждой из исследованных вершин был присвоен условный рейтинг (от 1 до 4 – по мере его убывания), который определяет их ценность и вызываемый ими возможный интерес для экскурсантов и восходителей (по аналогии с принятым в Интернет-ресурсе «Глобус Беларуси», см. http://globus.tut.by/). Каждый из указанных рейтингов может быть примерно «расшифрован» следующим образом: 1 – увидеть обязательно; 2 – увидеть интересно; 3 – увидеть по дороге; 4 – взглянуть. Каждый из указанных рейтингов отражает также следующие объективные параметры исследованных вершин: 1 – вершины со склонами средней и большой крутизны с заметным возвышением относительно окружающего ландшафта и хорошим обзором окружающей местности, открывающимся с нее, хорошей геодезической отметкой или памятным знаком; 2 – вершины со склонами средней крутизны и небольшим возвышением относительно окружающего ландшафта; 3 – вершины с пологими склонами и малым возвышением относительно окружающего ландшафта; 4 – слабо выраженные вершины и вершины, изменившие внешний вид в результате хозяйственной деятельности человека.

В исследованиях белорусских вершин Минской и Гродненской областей самое активное участие принимали: Клецков Алексей, Ковенский Алексей, Койнова Ольга, Кособуцкий Игорь, Крусь Вадим, Куницкий Александр, Листопадова Виктория, Подлисских Валерий, Пузанкевич Викентий, Рак Владимир, Свиридов Николай, Свирин Сергей, Цыганчук Юрий и многие другие. Всего в этих краеведческих экспедициях приняло участие около 100 человек. Авторы выражают им свою благодарность и признательность – без их деятельного участия в исследовательских экспедициях по Витебской области и всесторонней поддержки, создание этой книги было бы совершенно невозможно!

Все замечания и предложения по тематике данной книги, вопросы по поводу участия в исследовательских проектах белорусских вершин или оказания им информационной, издательской и финансовой поддержки, авторы предлагают направлять по электронному адресу (E-mail: pasanen@tut.by, Пасанену Владимиру Эйнаровичу − неизменному организатору, руководителю и координатору этих исследовательских проектов).

ПОЯСНЕНИЯ

Разбивка и систематизация приведенного в книге материала носит условный характер. За основу приведенных в книге названий белорусских «гор», прежде всего, брались их оронимы из доступных авторам русскоязычных топографических карт и из других более-менее достоверных источников (карт OpenStreetMap, списка геологических памятников природы местного и республиканского значения, книг, энциклопедий и т.д.). Материал в нашей книге располагается следующим образом: по областям, оформленный в алфавитном порядке (областей, а не гор: Гродненская – часть 1, Минская – часть 2 и описание объектов остальных областей, не вошедших в наши предыдущие издания – часть 3). В этих подразделах вначале приводятся горы, имеющие собственное оронимическое название и расположенные в порядке убывания их высоты; то же относится к высшим точкам районов, гряд и возвышенностей, не имеющих собственных названий (именных вершин). Если высшими точками районов, областей, гряд или возвышенностей является именная вершина, то ее соответствующие статусы указываются в ее описании.

Авторы целенаправленно разделили понятия истинных «гор», обозначенных на картах в качестве таковых (например, г. Крупинская) и гор в качестве топонимообразующих (часто лишь по мнению авторов данного издания) объектов населенных пунктов и урочищ (например, деревня Высокая Гора, урочище Гора Крупинская и т.д.). В этих разделах книги, посвященным топонимообразующим вершинам населенных пунктов и урочищ – используется алфавитный принцип систематизации материала, т.к. в ряде случаев у авторов не имелось возможности, как сделать точную и полностью достоверную локализацию топонимообразующего объекта, так и определить его точную высоту с помощью бытовых навигационных приборов.

В отдельные разделы книги вынесены объекты горной тематики, имеющие в своем названии такие топонимы, как «горы», «горка», «горки», «загорье», «холм», «урочище гряда», «груд» и т.д. Мы рассматривали подобные населенные пункты и урочища в качестве дополнительных и необязательных целевых объектов для наших исследований, и приводим их только для примера.

В книге приводится локализация и описание обозначенных на топографических картах геодезических пунктов (тригонометрических и полигонометрических) государственной геодезической сети высотой более 300 м. Эти объекты и их знаки на местности, по нашему скромному мнению, наряду с «горами», высшими точками районов, гряд и возвышенностей − также представляют интерес для проведения походов и экскурсий.

Глава 1. Горные вершины и высшие точки Гродненской области
1.1. Вершины, имеющие собственные названия
1.1.1. Гора Замковая, 324.1 м

Гора Замковая (Пуцевичская) – высшая точка Гродненской области [1, Т. 6, стр. 523], Новогрудского района [1, Т. 5, стр. 437] и Новогрудской возвышенности [1, Т. 5, стр. 421] и является геологическим памятником природы республиканского значения. Гора расположена на территории Новогрудского района, Ладеникского сельского совета и находится в 0.4 км на север от деревни Пуцевичи. Вершина горы находится на пахотном поле. Имеется знак геодезического пункта в виде канавы и бетонного опознавательного столбика. На вершине имеется знак принадлежности к пункту Дуги Струве. Координаты: 53° 36,121' N, 25° 46,538' E. Рейтинг вершины – 1 балл.

1.1.2. Гора Милидовская, 320.1 м

Гора Милидовская расположена в Сморгонском районе, Кревском сельсовете, находится на 0.6 км севернее д. Милидовщина [1, Т. 10, стр. 372]. Данная вершина является самой высокой на Ошмянской возвышенности, а также – самой высокой в Сморгонском районе и является геологическим памятником природы республиканского значения. Высота в 320.1 м делает гору Милидовскую одной из высочайших белорусских вершин! На вершине – знак геодезического пункта из четырёх столбиков и канавы. Склоны горы – достаточно крутые; расположена она на опушке леса. Координаты: 54° 19,856' N, 26° 22,533' E. Рейтинг вершины – 1 балл.

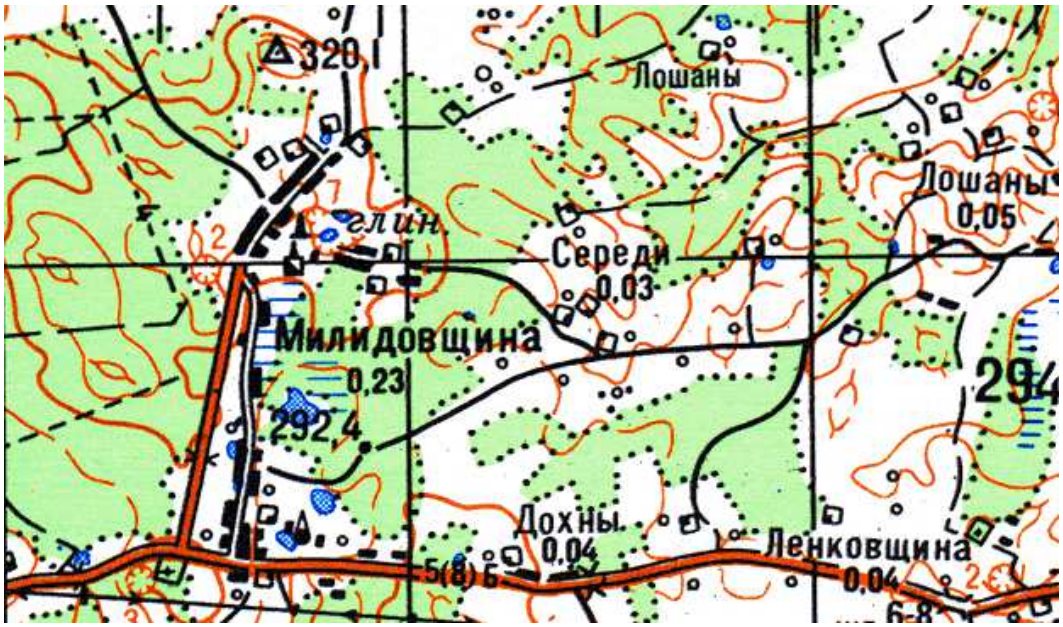

1.1.3. Гора Тюпишкинская, 311.2 м

Гора Тюпишкинская, 311.2 м является высшей точкой Ошмянского района и расположена в Гродненской области, Гольшанском сельсовете [1, Т. 2, стр. 168] и является геологическим памятником природы местного значения. Находится в лесу, в юго-восточной части урочища Кочережки, в 0.6 км на юго-запад от д. Тюпишки, в 0.9 км на северо-запад от д. Лужище, в 3.8 км на северо-северо-восток от д. Гольшаны и в 0.2 км на северо-запад от грунтовой дороги, связывающей д. Гольшаны и д. Тюпишки. На высшей точке Ошмянского района расположен пункт геодезической Дуги Струве; есть и металлический триангулятор. На вершине расположена стела, которая венчается глобусом Земли. Прекрасно сохранившиеся привершинные рвы оборудованы переходными мостками. Есть рядом и беседка для отдыха. Склоны вершины – заросшие лесом, средней крутизны; однако сама вершина – открытая. Высшая точка Ошмянского района входит в состав одного из четырёх белорусских объектов, включённых в мировое наследие ЮНЕСКО. Координаты: 54º 17,501' N, 26º 02,846' E. Рейтинг вершины – 1 балл.

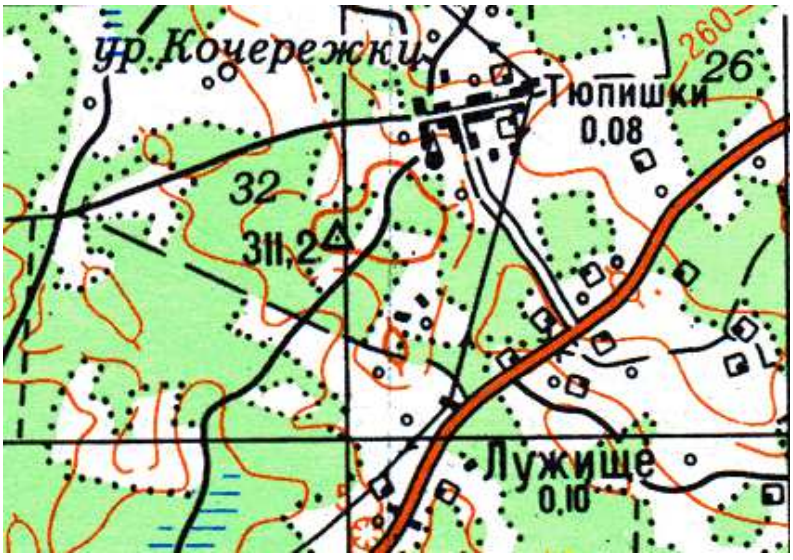

1.1.4. Гора Замковая, 311.0 м

Гора Замковая (Новогрудская), 311.0 м расположена в Новогрудском районе, непосредственно в городской черте города Новогрудка [1, Т. 11, стр. 91, 92, 98]. Вершина горы представляет собой хорошо очерченный холм, возвышающийся на 20 м над расположенной на юге от него местностью. На вершине имеются развалины башен Новогрудского замка. Геодезического пункта на вершине нет. Координаты: 53° 36,103' N, 25° 49,815' E. Рейтинг вершины – 1 балл.

1.1.5. Гора Каплица, 302.8 м

Гора Каплица, 302.8 м расположена в Новогрудском районе, на территории Волковичского сельсовета и является геологическим памятником природы местного значения. Гора находится в 0.3 км на юг от деревни Старые Лагодки, в 1.0 км на запад от деревни Молодово и в 2.8 км на северо-восток от деревни Залесовцы. Вершина горы находится в небольшом смешанном лесном массиве, расположенном в окружении пахотных угодий. На вершине имеется знак геодезического пункта в виде канавы и опознавательного бетонного столбика. Координаты: 53° 31,725' N, 25° 53,159' E. Рейтинг вершины – 1 балл.

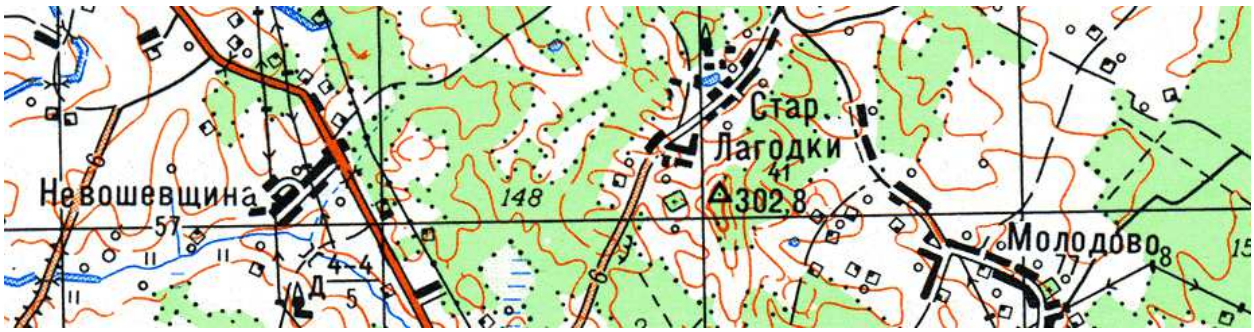

1.1.6. Гора Миндовга, 291.0 м

Гора Миндовга, 291.0 м расположена в Новогрудском районе, непосредственно в городской черте города Новогрудка [1, Т. 11, стр. 92]. Вершина горы представляет собой хорошо очерченный холм, возвышающийся на 5-7 м над окружающей местностью. Является историческим памятником местного значения. Геодезического пункта на вершине нет. Координаты: 53° 36,031' N, 25° 50,221' E. Рейтинг вершины – 1 балл.

1.2.7. Гора Тарасовцы, 282.6 м

Гора Тарасовцы, 282.6 м является высшей точки Дятловского района и Дятловской возвышенности, входит в состав Дуги Струве; расположена в Дятловском районе, на территории Дятловского сельсовета [1, Т. 6, стр. 166]. Вершина находится в 0.7 км на север от деревни Тарасовичи, в 1.0 км на юго-юго-восток от деревни Миклаши, в 1.8 км на запад от хутора Куликовщина, в 2.0 км на восток от деревни Герники, в 2.5 км на северо-запад от деревни Рыболово и находится на южной опушке леса, на краю пахотного поля. На вершине имеется знак геодезического пункта в виде предвершинного рва (канавы) и характерного бетонного опознавательного столбика. Координаты: 53° 25,261' N, 25° 26,736' E. Рейтинг вершины – 1 балл.

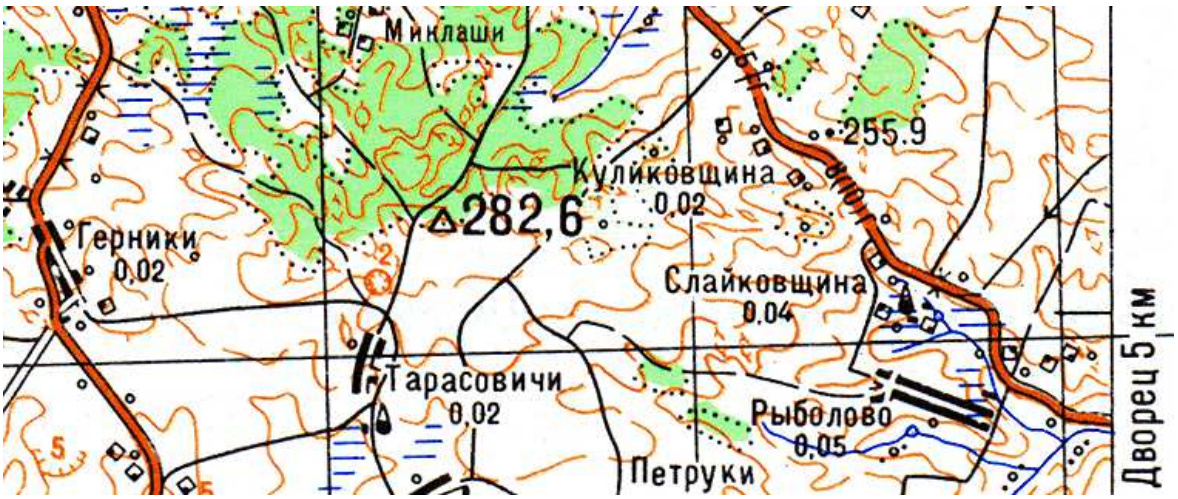

1.2.8. Гора Куровичская, 265.0 м

Гора Куровичская, 265.0 м (по данным анализа изолиний – высота может быть около 265 м) расположена в Новогрудском районе, на территории Брольникского сельсовета. Условная вершина горы находится в 0.5 км на северо-восток от деревни Кунично, в 1.1 км на юго-запад от ее топонимообразующей деревни Куровичи (Куревичи) и в 1.5 км на запад от деревни Несутычи (Несутичи). В окрестностях горы Куровичской в июне-июле 1941 г. проходили тяжелые оборонительные бои, о чем свидетельствует мемориал, установленный на шоссе, соединяющем деревни Куревичи и Примень (координаты: 53° 38,664' N, 25° 55,589' E). Условная вершина горы Куровичской находится на пахотном поле. Геодезического пункта не ней нет. Координаты условной вершины: 53° 38,550' N, 25° 54,433' E. Рейтинг вершины 4 балла.

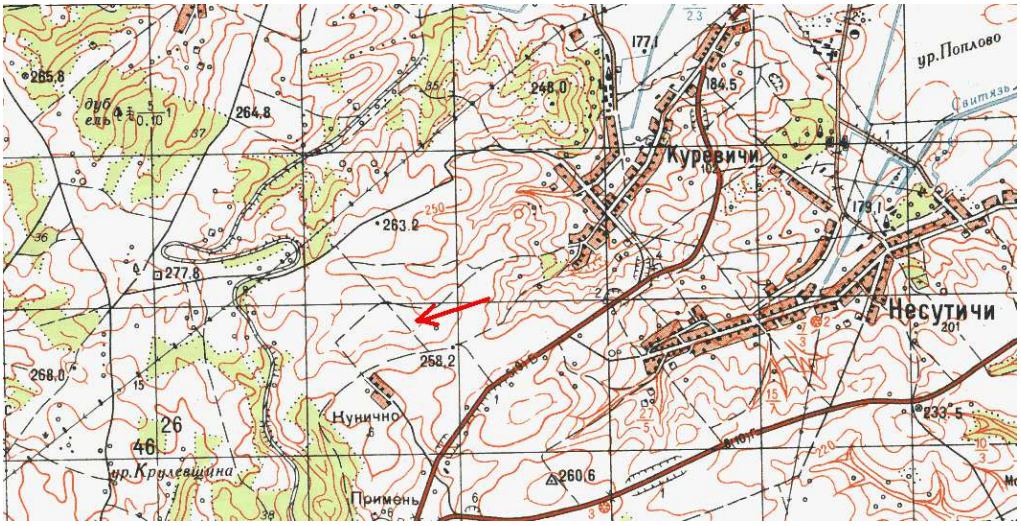

1.1.9. Гора Николина, 251.0 м

Гора Николина, 251.0 м расположена в Сморгонском районе, на территории агрогородка Крево (в 0.2 км от его восточных предместий, за православной церковью св. Александра Невского). Гора представляет собой покрытый травой холм правильной формы, поросший отдельно стоящими деревьями и кустами. На вершине горы находятся остатки оборонительных сооружений военного назначения. С вершины открывается захватывающая панорама окрестностей агрогородка Крево. Геодезического пункта на вершине нет. Координаты: 54º 18,629' N, 26º 17,899' E. Рейтинг вершины – 1 балл.

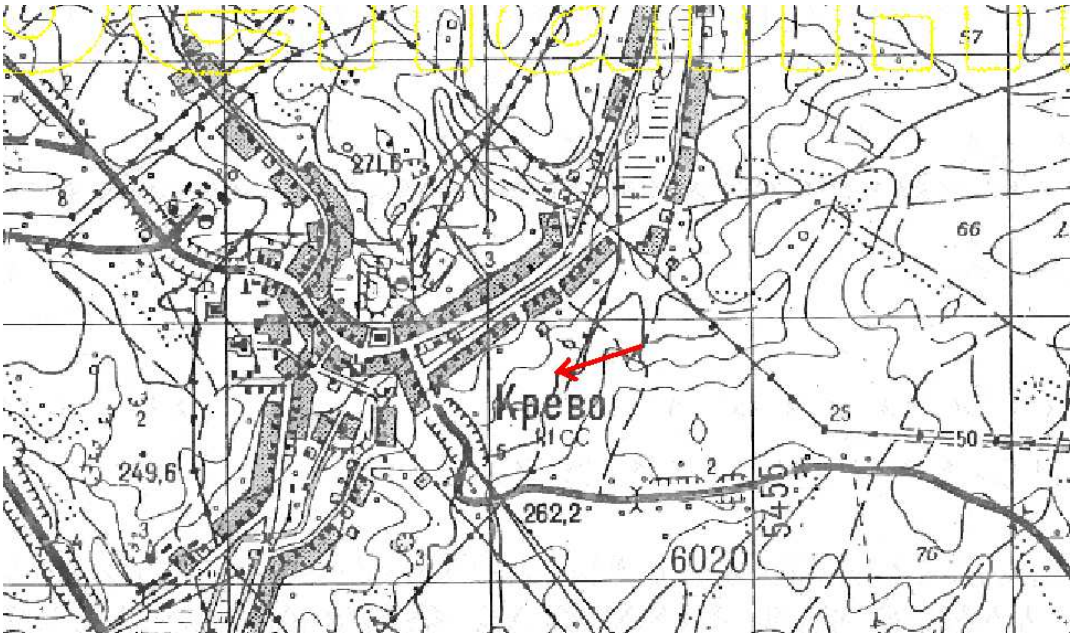

1.1.10. Гора Юрова, 244.0 м

Гора Юрова, 244.0 м расположена в Сморгонском районе, на территории агрогородка Крево. Гора представляет собой покрытый травой холм правильной формы, поросший отдельно стоящими деревьями и кустами (эта гора – бывшее языческое капище, расположенное рядом с руинами Кревского замка). Рядом с вершиной горы построены детские качели. С вершины открывается захватывающая панорама живописных окрестностей агрогородка Крево. Геодезического пункта на вершине нет. Координаты: 54º 18,425' N, 26º 17,228' E. Рейтинг вершины – 1 балл.

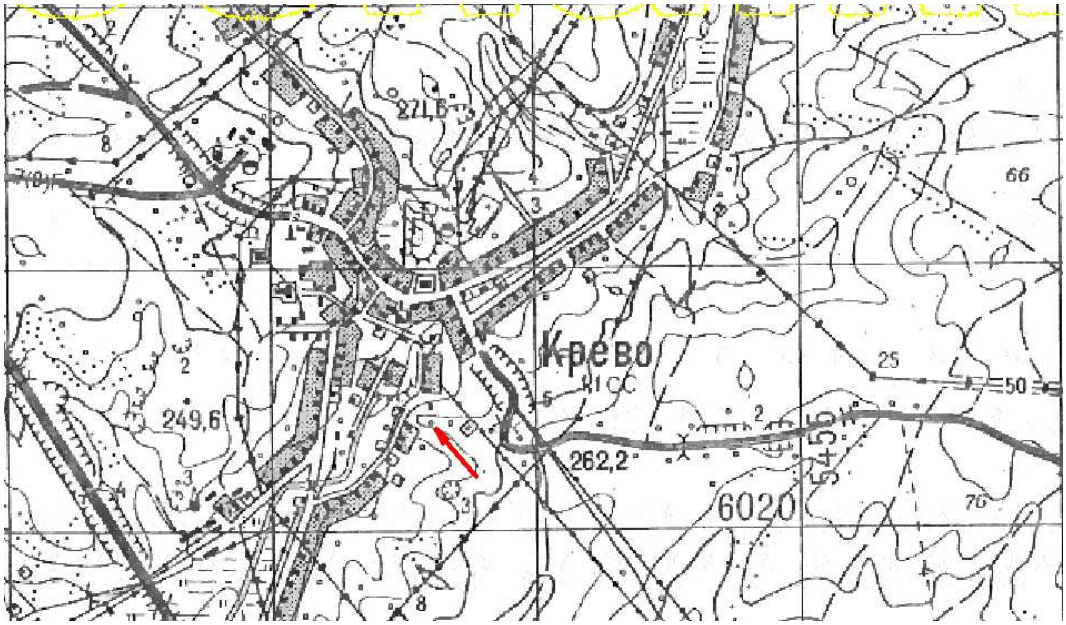

1.1.11. Гора Маяк, 243.4 м

Гора Маяк, 243.4 м является высшей точкой Ивьевского района, расположена на территории Трабского сельсовета [1, Т. 7, стр. 367]. Гора Маяк является памятником природы местного значения; находится в 1.1 км на северо-восток от хуторов Ченевичи, в 1.3 км на юг от деревни Гончары, в 1.4 км на юго-восток от деревни Околица Барановичи, в 1.8 км на запад от северной части деревни Сенкенята и в 2.5 км на север от деревни Ченевичи. Вершина расположена в смешанном, преимущественно лиственном лесу. Вершина имеет крутые склоны, сама вершина возвышается на 20-25 м над окружающей местностью. На вершине имеется знак геодезического пункта в виде опознавательного столбика, наполовину выкопанного из земли пилона с металлической маркой, окопа в виде канавы и обломков деревянной пирамиды (маяка). Координаты вершины: 54° 12,744′ N, 25° 51,343′ E. Рейтинг вершины – 1 балл.

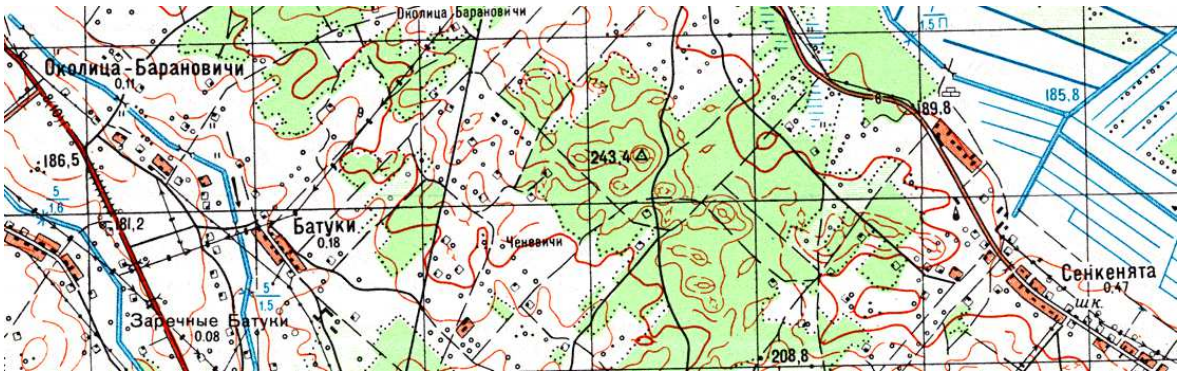

1.1.12. Гора Котова, 241.5 м

Фольварк Котова Гора (не сохранился), раньше располагался в Кореличском районе на территории Райцевского сельсовета. Вершина топонимообразующей горы Котова высотой 241.5 м находится в 0.8 км на запад от деревни Соленики, в 1.8 км на восток от деревни Поречье, в 1.8 км на юг-юго-восток от деревни Ятвезь и в 21 км на юг от города Новогрудок. Эта вершина (на современных OpenStreetMape картах, обозначенная как гора Котова) расположена на краю массива смешанного леса и возвышается над ближайшими полями на 5-9 метров. Геодезического пункта на вершине нет; присутствуют следы былого хутора. Координаты: 53° 24,436' N, 25° 56,880' E. Рейтинг вершины – 3 балла.

1.1.13. Гора Комарова, 240.0 м

Гора Комарова, 240.0 м (по данным анализа изолиний – высота может быть около 230 м) расположена в Дятловском районе, на территории Роготновского сельсовета. Гора находится в 2.1 км на восток от южной околицы деревни Студеровщина, в 2.2 км на юго-запад от деревни Дукрово, в 2.8 км на северо-восток от деревни Скороденцы (Брестской обл., Барановичского р-на), в 3.4 км на север от деревни Вишев (Слонимского р-на) и в 4.2 км на запад от деревни Высоцк (Слонимского р-на). Вершина горы находится в густом смешанном лесу, в окружении пахотных полей. Склоны горы крутые, значительно возвышающиеся над окружающей местностью. Геодезическая отметка высоты отсутствует. Координаты: 53° 15,660' N, 25° 33,860' E. Рейтинг вершины – 3 балла.

1.1.14. Гора Мадейковская, 239.2 м

Гора Мадейковская, 239.2 м расположена в Зельвенском районе, на территории Ялуцевичского сельсовета, и согласно источнику [1, Т. 7, стр. 122], ошибочно считалась высшей точкой Зельвенского района. Гора находится на северо-восточной околице ее топонимообразующей деревни Мадейки (в 0.1 км на восток от механизированного двора этой деревни и от вышки сотовой связи). Находится на пахотном поле, сама вершина заросла кустами. Имеется знак геодезического пункта в виде канавы и характерного бетонного опознавательного столбика. Координаты: 53° 09,469' N, 24° 38,609' E. Рейтинг вершины – 2 балла.

1.1.15. Гора Дубова, 238.8 м

Гора Дубова, 238.8 м расположена в Кореличском районе, на границе территорий Красненского и Малюшичского сельсоветов. Вершина горы Дубовой находится в 1.3 км на юг от деревни Петрики, в 1.7 км на северо-восток от деревни Мал. Туполы, в 2.2 км на северо-северо-восток от деревни Бол. Туполы, в 2.2 км на юго-запад от деревни Загорье (название этого населенного пункта, возможно, и обусловлено близостью к горе Дубова), в 2.4 км на юго-восток от деревни Дольная Рута, в 3.0 км на запад от деревни Протеневичи, в 3.0 км северо-северо-запад от деревни Горные Рутковичи (название этого населенного пункта, возможно, и обусловлено близостью к горе Дубова), в 3.1 км на юго-восток от деревни Омневичи и в 3.8 км на северо-запад от деревни Качицы. Вершина горы расположена на пахотном поле. На ней имеется заросший кустарником знак геодезического пункта в виде четырехугольной канавы и опознавательного столбика. Склоны горы пологие, но возвышаются на ~15-20 м над окружающей местностью. Координаты: 53° 33,706′ N, 26° 03,233′ E. Рейтинг деревни – 2 балла.

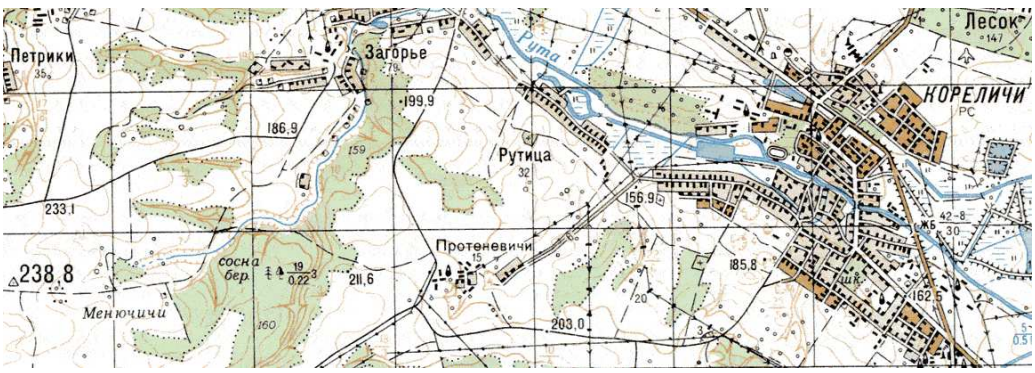

1.1.16. Гора Барсукова, 238.0 м

Гора Барсукова, 238.0 м расположена в Ошмянском районе, на территории Каменноложского сельсовета. Гора находится в 0.8 км на юго-запад от деревни Коршунишки, в 1.1 км на северо-восток от деревни Цуденишки и в 1.1 км на северо-запад от деревни Мокрицы. Гора находится в окружении небольших лесных массивов и представляет собой обширную поляну. Сама вершина полностью срыта при добыче песка и на ее месте расположен карьер. Геодезический пункт отсутствует. Координаты: 54° 32,379' N, 25° 47,530' E. Рейтинг вершины – 4 балла.

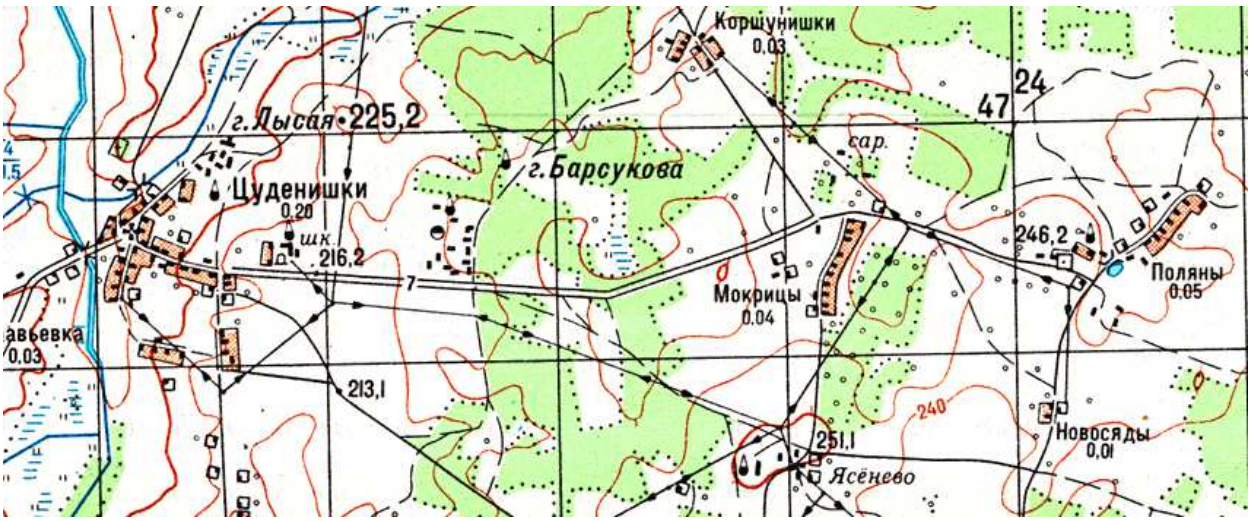

1.1.17. Гора Косматая, 237.0 м

Гора Косматая, 237.0 м расположена в Дятловском районе, на территории Вензовецкого сельсовета. Гора находится в 1.0 км на юг от деревни Нагорники, в 1.3 км на северо-запад от деревни Беляки, в 2.2 км на юго-запад от деревни Воловники и в 2.3 км на северо-восток от хутора Мельники, в юго-восточной части урочища Глинище и в юго-западной части урочища Отолоди. Вершина горы находится в густом смешанном лесу. Склоны горы значительно возвышаются над окружающей местностью. Геодезический пункт отсутствует. Координаты: 53° 23,765' N, 25° 23,530' E. Рейтинг вершины – 4 балла.

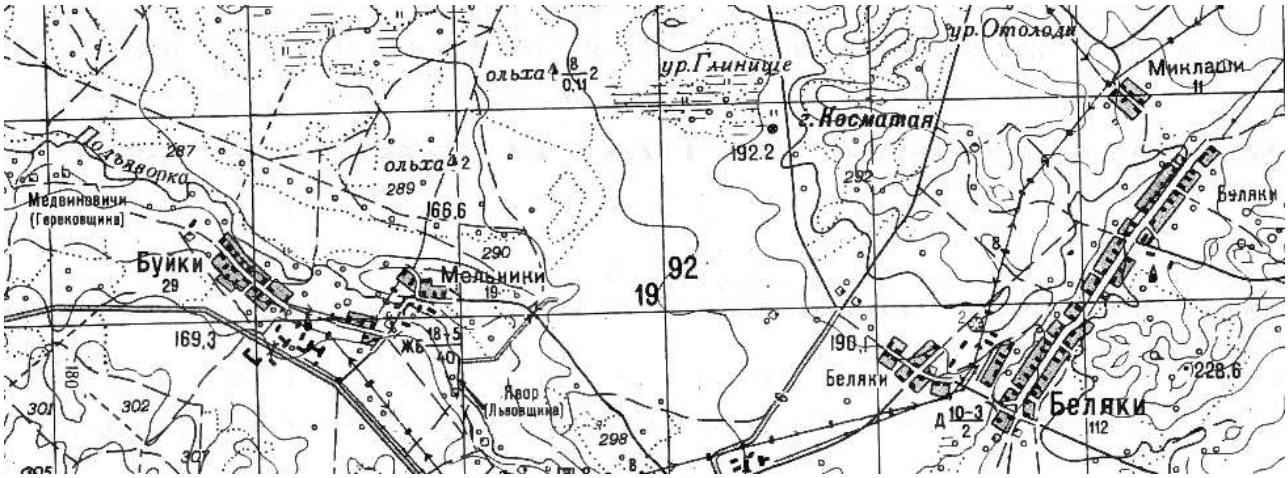

1.1.18. Гора Корадюкова, 227.0 м

Гора Корадюкова, 227.0 м расположена в Дятловском районе, на территории Дятловского сельсовета. Гора имеет две ярко выраженные восточную и западную вершины (расстояние между ними около 0.2 км)) и находится в 0.5 км на восток от деревни Миклаши-Змеевцы, в 1.4 км на юго-запад от деревни Нарбутовичи и в 0.7 км на юг от дороги, соединяющей деревню Нарбутовичи и город Дятлово. Гора находится в небольшом лесу. Обе вершины имеют высоту 227.0 м, их крутые склоны, заросшие лесом, − значительно возвышаются над окружающей местностью. Геодезических пунктов на вершинах нет. Координаты Восточной Корадюкова: 53º 26,871' N, 25º 27,724' E и Западной Корадюкова: 53º 26,867' N, 25º 27,560' E. Рейтинг горы Корадюкова – 2 балла.

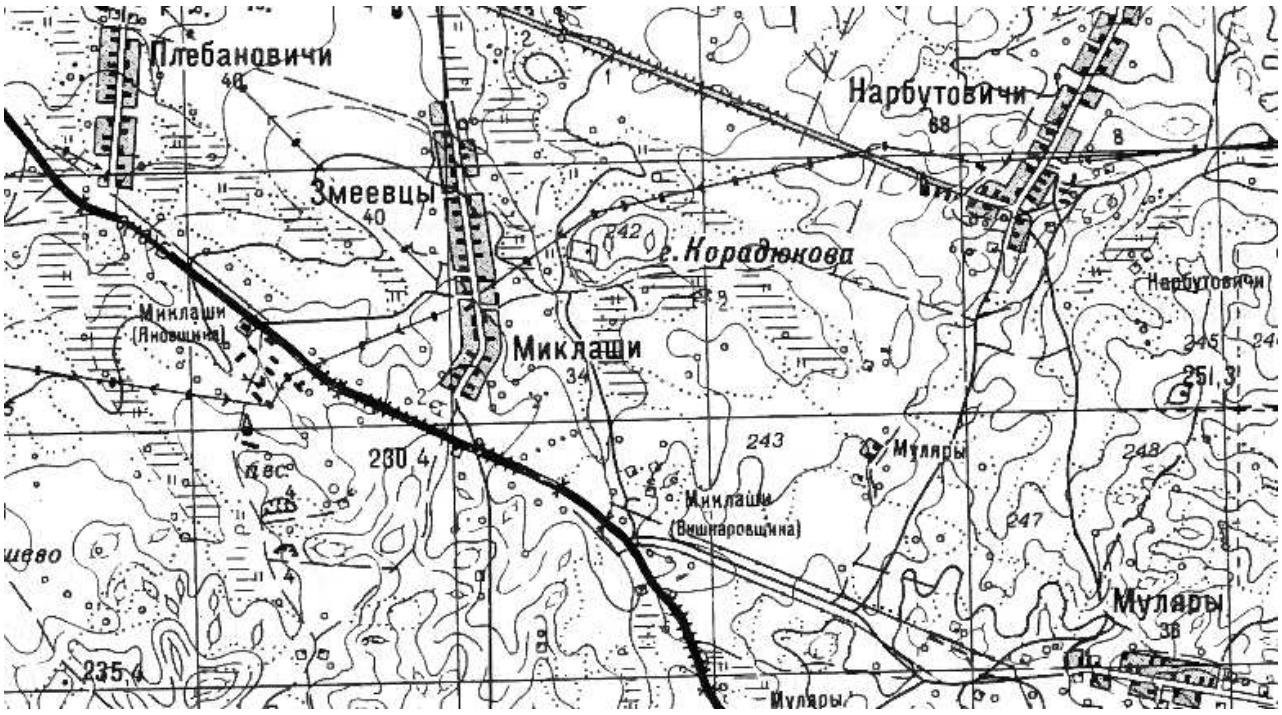

1.1.19. Гора Радогоща, 227.0 м

Гора (городище) Радогоща, 227.0 м расположена в Новогрудском районе, на территории Валевского сельсовета. Гора находится практически на юго-восточной околице деревни Радогоща (Родогоща). Гора представляет собой поросшее дубовой рощей городище. Южный склон горы, обращенный к реке Невда, частично срезан при добыче песка. Каждый год местная молодежь в ночь с 6 на 7 июля на этой горе празднует Купалье. Здесь, на языческом капище и отмечается этот праздник. У подножия горы находится небольшой пруд, на гладь которого девушки пускают сплетенные из полевых цветов венки, юноши и девушки купаются, жгут костры и ищут цветок папоротника. Геодезического пункта нет. Координаты вершины: 53° 28,295' N, 25° 52,485' E. Рейтинг вершины 1 балл.

1.1.20. Гора Лысая, 225.2 м

Гора Лысая, 225.2 м расположена в Ошмянском районе, на территории Каменноложского сельсовета, недалеко от границы с Островецким районом (Гудогайским сельсоветом). Гора находится в 0.5 км на северо-восток от деревни Цуденишки, в 1.5 км на юго-запад от деревни Коршунишки и в 2.2 км на юг от деревни Рукшани. Гора находится в окружении полей и мелиоративных каналов. На самой вершине расположена молочно-товарная ферма и коровники. Геодезический пункт отсутствует. Координаты: 54° 32,539' N, 25° 46,876' E. Рейтинг вершины – 4 балла.

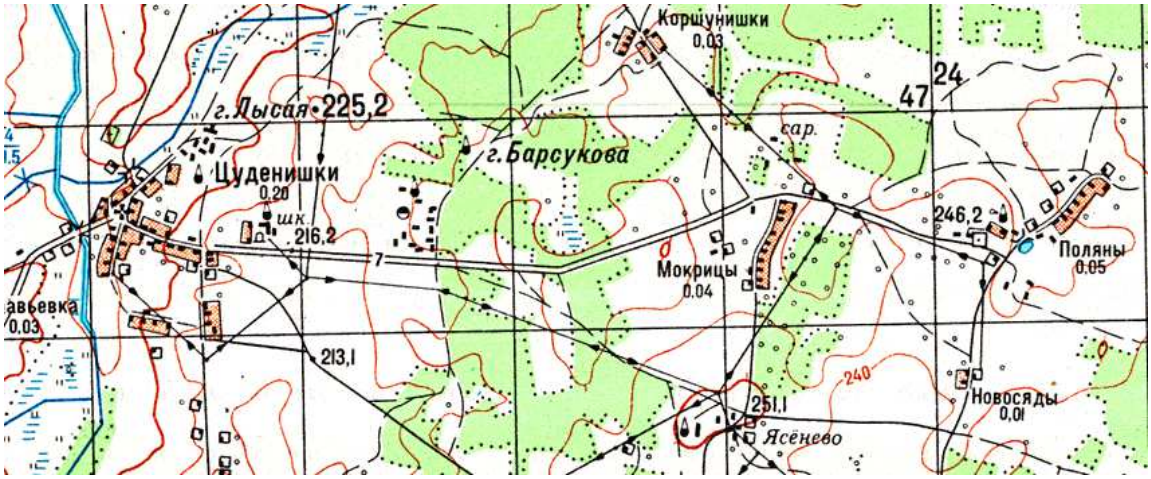

1.1.21. Гора Лазискова, 213.6 м

Гора Лазискова, 213.6 м расположена в Свислочском районе, на территории Новодворского сельсовета. Вершина горы находится в 1.2 км на восток от деревни Терасполь, в 3.9 км на северо-запад от деревни Бол. Масушины, в 3.5 км на север от агрогородка Новый Двор и в 3.7 км на запад от деревни Мал. Масушины, в 0.9 км от шоссе, соединяющего агрогородок Новый Двор и городской поселок Порозово. Вершина горы находится на пахотном поле, возвышаясь над ним на 5-7 м, и в тоже время – на территории ГПУ Национальный парк «Беловежская Пуща». Сохранился окоп в виде канавы геодезического пункта, опознавательный столбик и часть пилона на нем оказались выкопанными из земли. При производстве сельскохозяйственных работ ледниковые валуны с окрестных полей свозились и складировались у подножия вершины. Координаты вершины 213.6 м: 52° 51,968' N, 24° 20,436' E. Рейтинг вершины – 1 балл.

1.1.22. Гора Пущанская, 212.5 м

Гора Пущанская, 212.5 м расположена в Вороновском районе, на территории Конвелишского сельсовета. Гора Пущанская является геологическим памятником природы местного значения, но находится в пределах пограничной полосы (на границе с Литвой) − поэтому доступ на нее ограничен. Гора расположена в 0.8 км на юго-запад от нежилого хутора Теодорово, в 0.9 км на северо-северо-восток от хутора Березники, в 1.1 км на юго-восток от деревни Чижевск, в 1.4 км на северо-запад от хутора Головни и в 1.4 км на восток от хутора Климаны. Вершина горы находится в густом смешанном лесу. На вершине имеется четырехугольная канава, оставшаяся от старого триангуляционного пункта, обозначенного на старых довоенных картах и россыпь замшелых ледниковых валунов. Координаты: 54° 16,029′ N, 25° 32,100′ E. Рейтинг высшей точки – 3 балла.

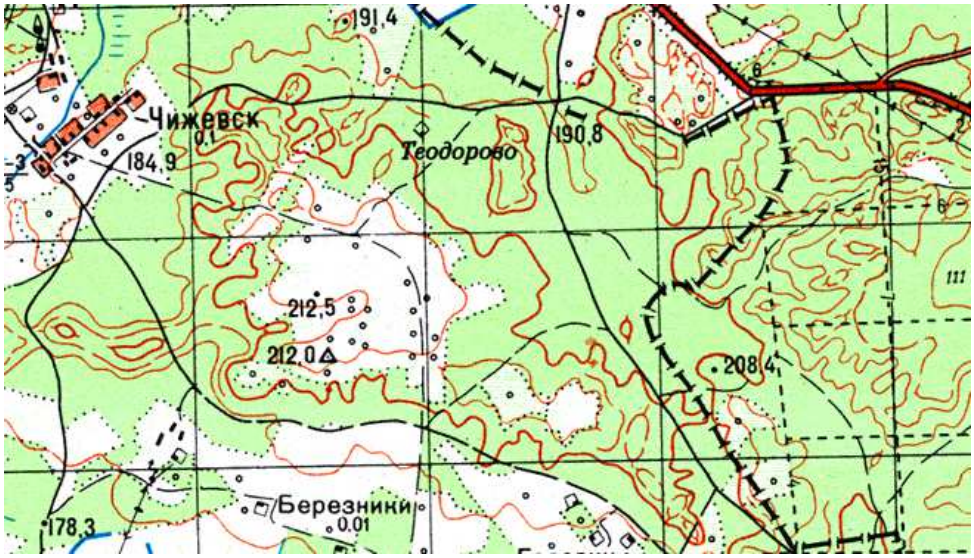

1.1.23. Гора Веха, 212.1 м

Гора Веха, 212.1 м расположена в Берестовицком районе, на территории Конюховского сельсовета. Гора Веха одновременно является высшей точкой Берестовицкого района [1, Т. 3, стр. 107], Могилянской гряды и урочища лес Могилянские Горы. Вершина горы находится в 1.9 км на запад от деревни Могиляны, в 1.8 км на юго-восток от деревни Бол. Жерновка соседнего Гродненского района, в 1.9 км на северо-запад от деревни Козлы Берестовицкого района, 2.5 км на северо-запад от деревни Круглики Гродненского района и 2.8 км на север от деревни Конюхи Берестовицкого района. Гора находится в густом сосновом лесу (лес Могилянские Горы). Склоны горы крутые, вершина значительно выделяется над окружающей местностью. На вершине имеется геодезический пункт, на котором установлена металлическая пирамида (триангуляционная пирамида), имеется упавший деревянный опознавательный столбик, выкопанный из земли пилон и окоп (канава). Координаты вершины: 53° 24,882' N, 23° 53,700' E. Рейтинг вершины – 1 балл.

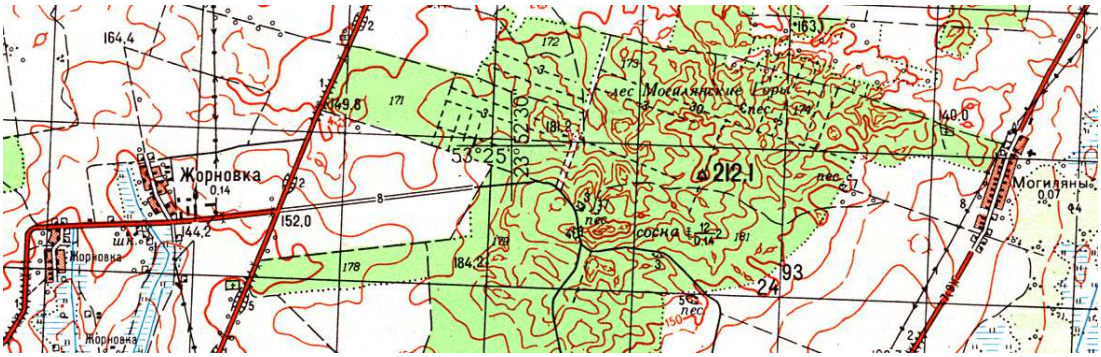

1.1.24. Гора Маяковая, 210.2 м

Гора Маяковая, 210.2 м расположена в Сморгонском районе, Вишневском сельсовете, является высшей точкой Свирской гряды [1, Т. 14, стр. 261]. Гора Маяковая находится в лесу, в 1 км на юго-восток от д. Нароты, в 1.2 км на юго-запад от д. Горани, в 3 км на северо-северо-запад от д. Вишнево и в 1.5 км на юго-запад от южного берега оз. Свирь. Геодезического пункта на вершине нет. Координаты: 54° 44,733' N, 26° 30,728' E. Рейтинг вершины – 2 балла.

1.1.25. Гора Пеликан, 207.7 м

Гора Пеликан, 207.7 м расположена в Ошмянском районе, на территории Жупранского сельсовета. Является геологическим памятником природы местного значения. Находится в лесу в 0.7 км на восток от д. Жупраны и на 0.3 км на восток от излучины реки Ошмянка, геодезического пункта на вершине нет. Координаты: 54º 28,196' N, 26º 06,470' E. Рейтинг вершины – 1 балл.

1.1.26. Гора Шведская, 204.4 м

Гора Шведская, 204.4 м расположена в Волковысском районе, находится непосредственно в городской черте города Волковыска (в его юго-восточных предместьях) [1, Т. 4, стр. 40]. Гора находится между железной дорогой Гродно-Белосток и Волковысским кирпичным заводом (тюрьмой). На вершине горы располагалось городище X-XIII вв. На вершине имеется знак геодезическиого пункта в виде металлической триангуляционной пирамиды. Координаты: 53° 09,203' N, 24° 28,868' E. Рейтинг вершины – 1 балл.

1.1.27. Гора Маяковая, 203.7 м

Гора Маяковая, 203.7 м расположена в Свислочском районе, на территории Вердомичского сельсовета. Гора находится в 1 км на юг от деревни Полонка, в 2.8 км на север от деревни Огородники, в 2.7 км на запад от не жилого хутора Шелесты, в 3.7 км на восток от деревни Занки 2-е, в северо-восточной части урочища Лабуни и в юго-западной части урочища Галуши. Вершина горы расположена на заросшем кустами островке, окруженном пахотными угодьями. Вершина завалена камнями и ледниковыми валунами, свезенными с окрестных полей – что и придает ей «горно-скалистый» антураж! Имеется астрономический геодезический пункт в виде четырех характерных бетонных столбиков. Координаты: 53° 02,184' N, 24° 12,278' E. Рейтинг вершины – 1 балл.

1.1.28. Гора Замкова, 197.0 м

Гора Замкова, 197.0 м расположена в Дятловском районе, на территории Дятловского сельсовета. Гора находится в 0.8 км на юго-юго-восток от деревни Еленка, в 1.2 км на юг от деревни Староельня, в 1.8 км на восток от деревни Заполье, в 2.7 км на северо-восток от деревни Кожуховцы, в северной части урочища Журавка. Вершина горы находится на пахотном поле. Геодезическая отметка высоты отсутствует. Координаты: 53º 25,842' N, 25º 42,740' E. Рейтинг вершины – 4 балла.

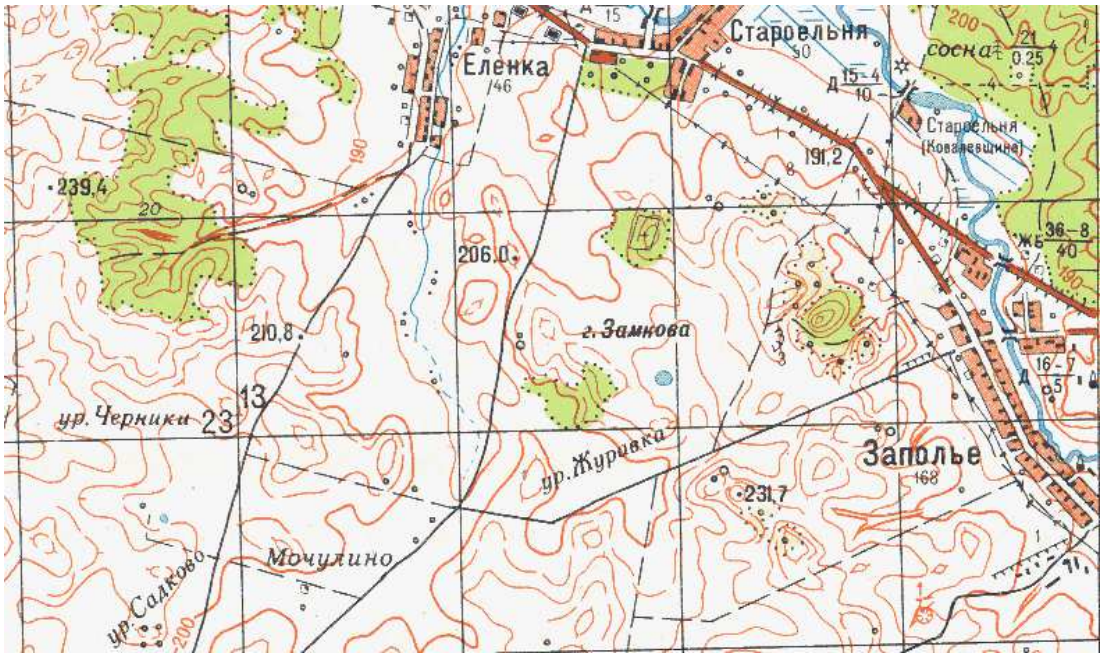

1.1.29. Гора Куровская, 197.0 м

Гора Куровская, имеет две вершины: северо-восточную, высотой 197.0 м и юго-западную (городище), высотой 184.5 м (по данным анализа изолиний карты их высота может быть около 215 м). Гора расположена в Слонимском районе, на территории Павловского сельсовета. Гора С.В. Куровская находится в 1.0 км на восток от деревни Тальковщина, в 0.5 км на северо-запад от садового товарищества «Звездный» и в 2.5 км на юго-восток от деревни Митьковичи. Вершина горы находится в смешанном, преимущественно березовом лесу. Геодезического пункта на вершине нет. Вершина возвышается почти на 60 м над окружающей местностью (урез воды в реке Щара – 128.5 м). Координаты С.В. вершины: 53° 07,797′ N, 25° 19,248′ E. Рейтинг вершины С.В. – 2 балла.

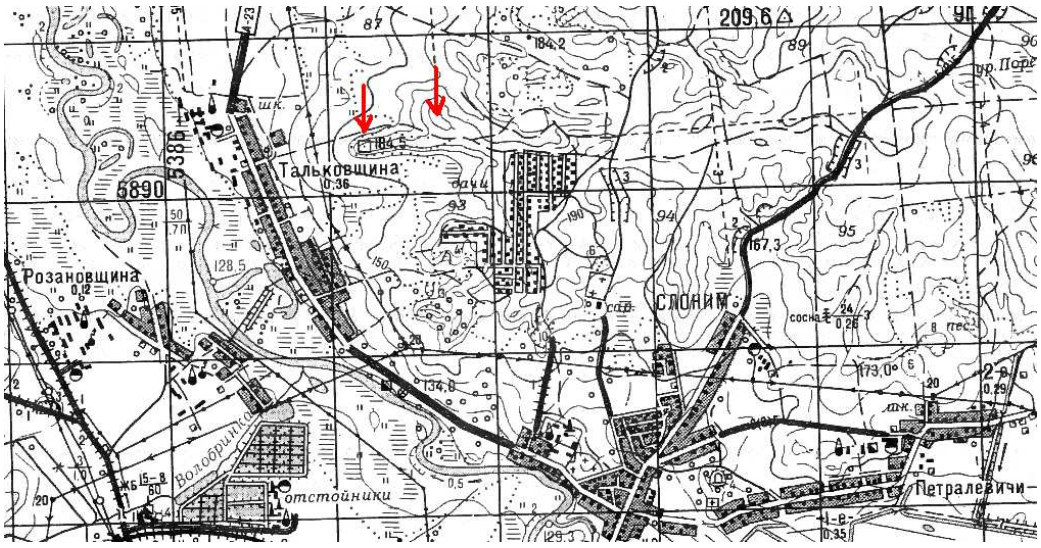

Гора Ю.З. Куровская высотой 184.5 м представляет собой городище раннего средневековья – VI-VIII, X-XIII вв. Об этом имеется соответствующая пояснительная табличка. Гора находится в 0.6 км на восток от деревни Тальковщина, в 0.9 км на запад от садового товарищества «Звездный» и в 2.4 км на юго-юго-восток от деревни Митьковичи. Гора Ю.З. Куровская представляет собой хорошо очерченный холм, на котором расположено древнее городище. Сохранились валы и рвы, заросшие смешанным лесом. На западном краю городища расположен полигонометрический геодезический пункт в виде четырехугольной канавы, земляной насыпи с ямой посередине от несохранившегося бетонного пилона. Координаты Ю.З. вершины: 53° 07,685′ N, 25° 18,929′ E. Рейтинг вершины С.В. – 1 балл.

1.1.30. Гора Регорова, 196.9 м

Гора Регорова (Григорьева), 196.9 м расположена в Свислочском районе, на территории Вердомичского сельсовета. Гора находится в 0.7 км от не жилого хутора Шелесты, в 1.0 км на запад от деревни Пуцки, в 2.8 км на юго-восток от деревни Полонка и в 3.0 км на северо-восток от деревни Огородники. Вершина горы расположена на островке леса, окруженном пахотными угодьями. Вершина изрыта воронками и завалена камнями, свезенными с окрестных полей, что придает ей «горно-скалистый» антураж! Геодезический пункт на вершине отсутствует. Координаты: 53° 01,997' N, 24° 14,556' E. Рейтинг вершины – 1 балл.

1.1.31. Гора Шиловатая, 195.9 м

Гора Шиловатая расположена в Сморгонском районе, Жодишковском сельсовете. Гора находится в 0.5 км на юго-восток от д. Березы, в 2.7 км на запад от д. Селец и на 1.3 км на юг от болота Большой Мох. Гора находится на пахотном поле, часть вершины срезана из-за добычи песка, геодезический пункт на местности отсутствует. Координаты: 54° 33,063' N, 26° 30,957' E. Рейтинг вершины – 3 балла.

1.1.32. Гора Замчище, 195.0 м

Гора (или городище) Замчище, 195.0 м расположена в Волковысском районе, находится непосредственно в городской черте города Волковыска (в его юго-восточных предместьях) [1, Т. 4, стр. 40]. Гора находится между железной дорогой Гродно-Белосток и Волковысским кирпичным заводом (тюрьмой). Вершина горы расположена в районе городища XI-XIII вв. Геодезический пункт на вершине отсутствует. Координаты: 53º 09,223' N, 24º 28,753' E. Рейтинг вершины – 2 балла.

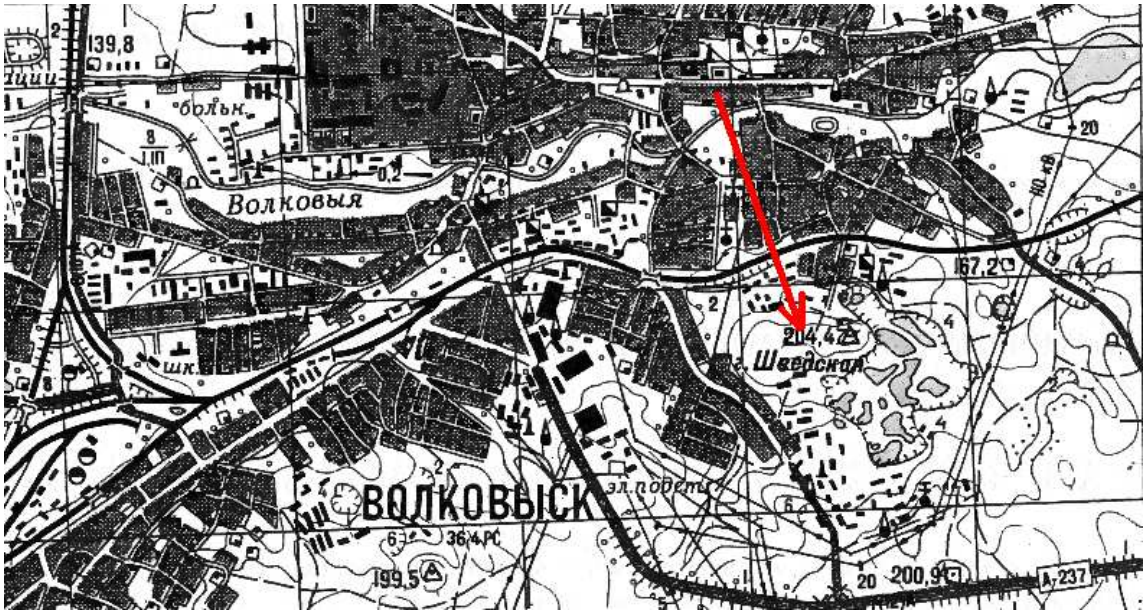

1.1.33. Гора Шишкина, 192.7 м

Гора Шишкина, 192.7 м расположена в Свислочском районе, на территории Вердомичского сельсовета. Гора находится в 0.3 км на северо-восток от деревни Островский, практически, на ее околице. Западный склон горы, обращенный к реке Пикарец, очень крутой и составляет возвышение над урезом воды около 35 м! На вершине, вдоль ее западного склона прослеживаются хорошо сохранившиеся окопы времен Великой отечественной войны. Восточный склон горы пологий и распахан под посевы. На самой вершине имеются небольшие заросли кустов и деревьев. Геодезический пункт на вершине отсутствует. Координаты: 53º 03,886' N, 24º 14,243' E. Рейтинг вершины – 2 балла.

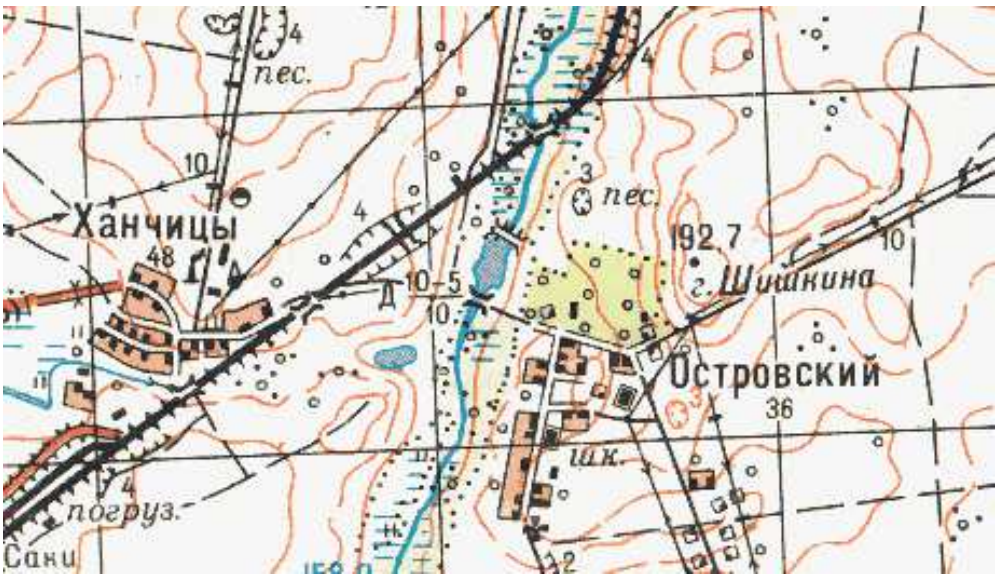

1.1.34. Гора Высокая, 190.7 м

Гора Высокая, 190.7 м расположена в Зельвенском районе, на территории Деречинского сельсовета. Вершина горы находится в 2.2 км на запад от деревни Деречин, в 2.5 км на юг от деревни Дорогляны, в 3.1 км на восток от деревни Золотеево, в 4.2 км на северо-восток от деревни Кривичи, в 4.5 км на северо-запад от деревни Грабово и практически на северной обочине грунтовой дороги, соединяющего деревни Алексичи и Золотеево, в юго-восточной части урочища Креницы. Расположенный в ~3.0 км на северо-запад от вершины этой горы хутор Высокая Гора (Дорогляны), по-видимому, ей же и обязан своим названием. На северном склоне горы Высокой в настоящее время остался карьер, используемый в качестве свалки твердых бытовых отходов. Знак геодезического пункта на вершине не сохранился. Координаты: 53° 14,787′ N, 24° 52,556′ E. Рейтинг вершины – 4 балла.

1.1.35. Гора Бучилова, 190.3 м

Гора Бучилова, 190.3 м находится в Волковысском районе, на территории Гнезновского сельсовета. Гора расположена практически на южной околице деревни Куколки (рядом с коровниками) или в 0.6 км от ее жилых построек; в 1.7 км от шоссе А-237 Волковыск-Белосток и в 0.7 км на восток от русла реки Куклянка. Гора представляет собой круглый холм на пахотном поле. Склоны горы крутые, хорошо выраженные. Геодезического пункта на вершине нет. Практически через самую вершину проходит линия электропередач. Координаты вершины: 53° 08,559' N, 24° 07,967' E. Рейтинг вершины – 3 балла.

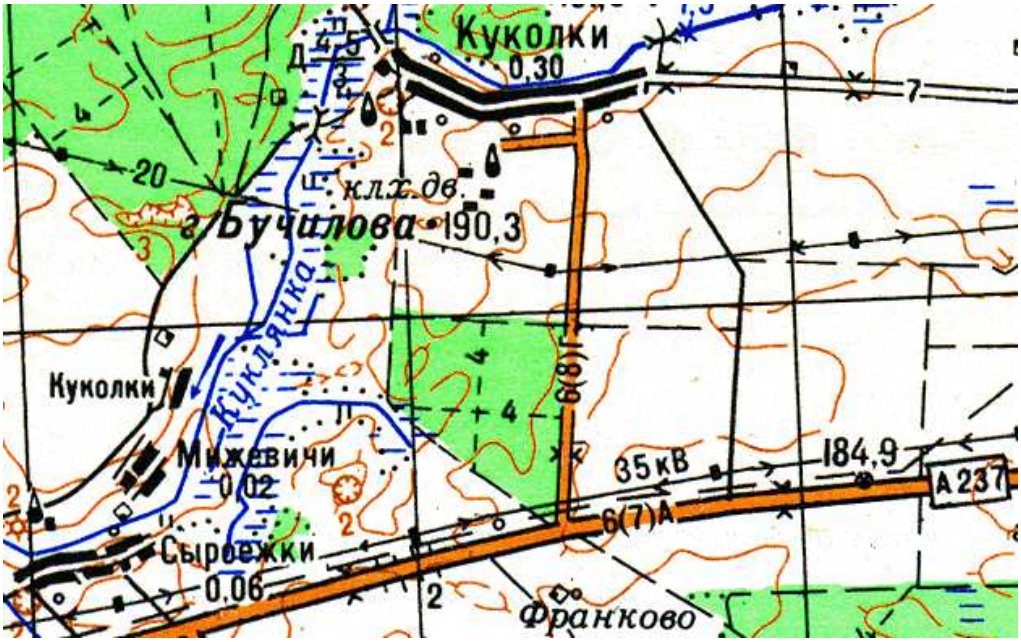

1.1.36. Гора Лучкова, 189.0 м

Гора Лучкова, 189.0 м (согласно анализа изолиний карты высота горы около 180-185 м) расположена в Свислочском районе и на территории Свислочского же сельсовета. Гора находится в 0.5 км от деревни Бортники, в 2.6 км на восток от деревни Дудичи, в 3.3 км на северо-запад от деревни Козейки и в северной части урочища Равы. Гора расположена на пахотном поле, ее склоны совершенно невыраженные, по-видимому, сглаженные во время сельскохозяйственных работ. Геодезический пункт отсутствует. Координаты: 53° 04,850' N, 24° 09,329' E. Рейтинг вершины – 4 балла.

1.1.37. Гора Костина, 188.5 м

Гора Костина, 188.5 м расположена в Зельвенском районе, на территории Деречинского сельсовета. Гора находится в 1 км на юго-юго-восток от деревни Алексичи, в 1.5 км на юг от деревни Лесники, в 2.3 км на северо-запад от деревни Шустики, в 3.1 км на восток от деревни Ятвезь и в 3.5 км на северо-восток от деревни Бортники. Гора расположена на пахотном поле, в 0.1 км от западной опушки лесного массива. Геодезический пункт отсутствует. Координаты: 53° 06,016' N, 24° 12,072' E. Рейтинг вершины – 3 балла.

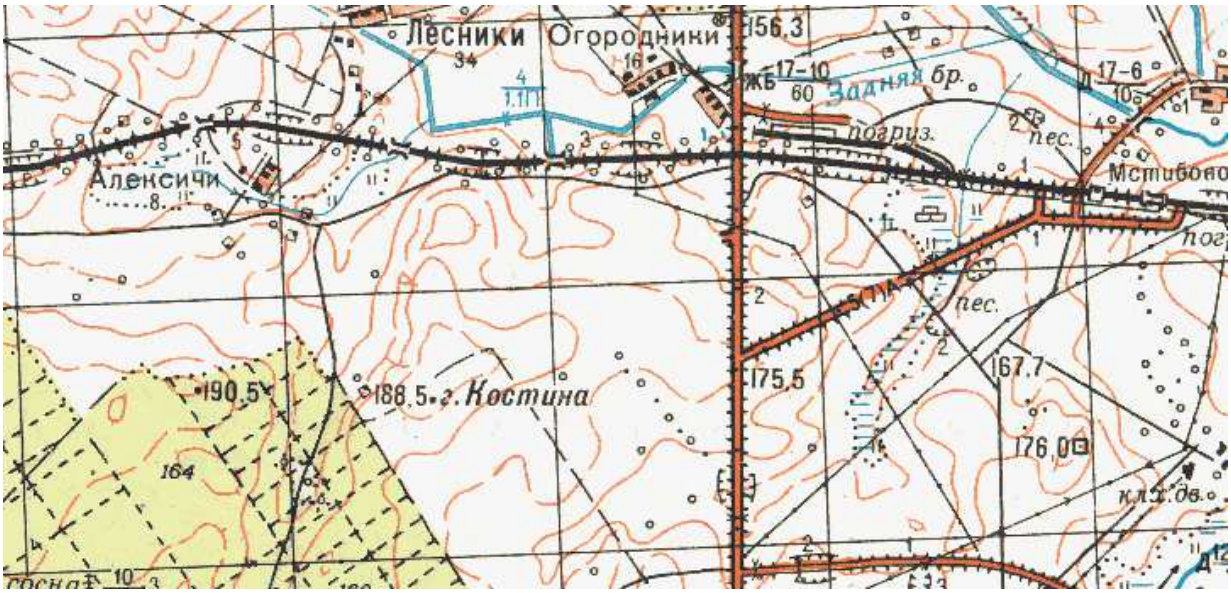

1.1.38. Гора Сторожевая, 187.5 м

Гора Сторожевая (Стражиное городище), 187.5 м расположена в Слонимском районе, на территории Деревнянского сельсовета и является геологическим и историко-культурным памятником природы местного значения. Вершина горы расположена практически на северной околице агрогородка Деревная (на расстоянии около 0.4 км). Гора представляет собой представительный курган естественного происхождения (но использованный в качестве городища в 1-й половине 1-го тысячелетия нашей эры), примерно на 10-15 м возвышающийся над окружающей местностью. На вершине имеется знак астрономического геодезического пункта в виде 4 опознавательных бетонных столбиков и четырехугольной канавы (окопа). С вершины горы открываются захватывающие виды на окружающие ландшафты на все 360º, что, по-видимому, и послужило источником ее названия. Координаты: 53º 12,589' N, 25º 28,856' E. Рейтинг вершины – 1 балл.

ГОРОДИЩЕ
СТОРОЖЕВАЯ
ГОРА

РЭСПУБЛІКА БЕЛАРУСЬ
ГІСТОРЫКА-КУЛЬТУРНАЯ
КАШТОЎНАСЦЬ
Гарадзішча Дзераўная - 1
другая палова 1-га
тысячагоддзя н.э.
ПРЫЧЫНЕННЕ ШКОДЫ АБО ЗНІШЧЭННЕ
КАРАЕЦЦА ПА
ЗАКОНУ

Исаевичи
187,5
Деревная
158,4
155,9
оз.Пиявичи
МТФ
193,9
МТФ
Саковичи

1.1.39. Гора Соколья, 186.5 м

Гора Соколья (Шулятская), высотой 186.5 м, расположена в Зельвенском районе в пределах Сынковичского сельсовета; является геологическим памятником природы республиканского значения. Гора находится в 0.4 км к западу от северной окраины деревни Шуляки, в 1.2 км на юго-запад от деревни Сынковичи, в 1.8 км на юг от деревни Елка и в 0.6 км к югу от шоссе Слоним–Волковыск. Гора очень локально расположена среди пахотных полей, над которыми её вершина возвышается на 4-8 метров. Геодезический пункт на вершине не значится. Координаты вершины: 53° 06,651' N, 25° 08,305' E. Рейтинг вершины – 2 балла.

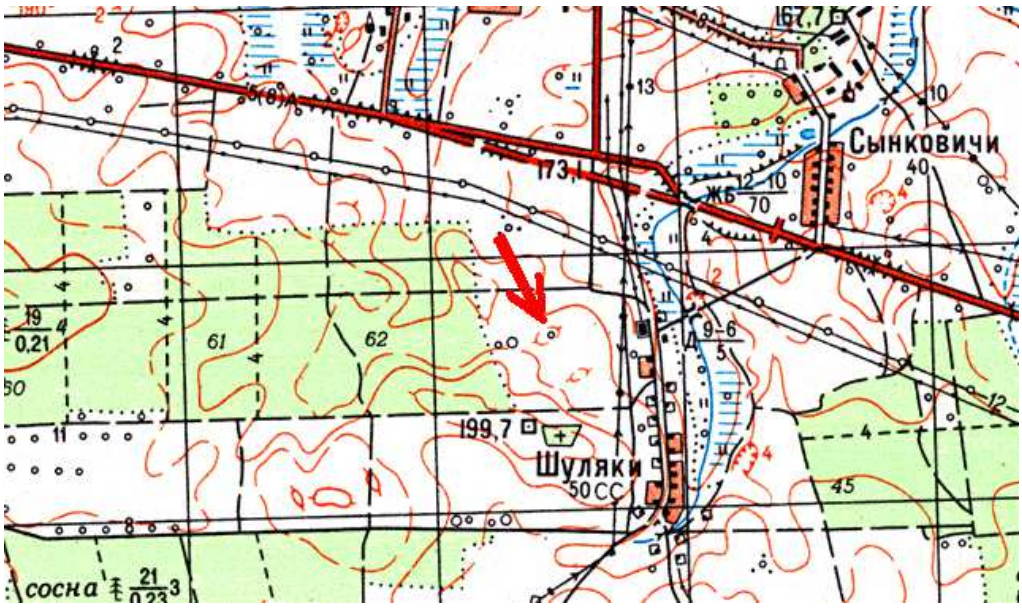

1.1.40. Гора Дикая, 183.1 м

Гора Дикая, 183.1 м расположена в Зельвенском районе, на территории Сынковичского сельсовета. Гора находится в 0.8 км на северо-восток от деревни Ревтовичи, в 1.5 км на юго-восток от деревни Луконица, в 3.2 км на запад от деревни Миловань и в 0.8 км на восток от реки Луконица. Вершина расположена в южной части урочища Будевка, находится в небольшом сосновом перелеске в окружении пахотных угодий. Вершина горы Дикой, заросшей кустарником, значительно возвышается над окружающей местностью (примерно на 40-45 м – например, урез воды реки Луконица составляет 137.3 м). Геодезического пункта на вершине нет. Координаты: 53° 10,088′ N, 25° 02,463′ E. Рейтинг вершины – 3 балла.

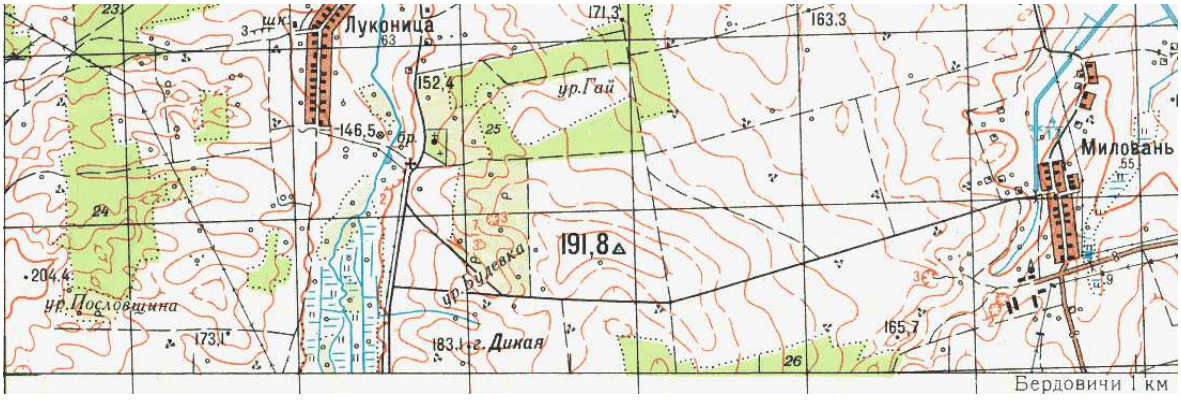

1.1.41. Гора Рыщицкая, 183.0 м

Гора Рыщицкая, 183.0 м (согласно анализа изолиний карты высота горы около 185 м) расположена в Слонимском районе, на территории города Слонима, практически в пределах его юго-западных предместий. На северо-восточном склоне горы Рыщицкой (примерно в 0.4 км от вершины) расположено древнее городище, которое, возможно и послужило прототипом названия этой горы. Сама вершина горы Рыщицкой находится в небольшом густом смешанном, преимущественно сосновом лесном массиве, расположенном в окружении жилой или промышленной застройки. Вершина горы на 35-40 м возвышается над окружающей местностью (урез воды в реке Щара – 132.0 м). Геодезического пункта на вершине нет. Координаты вершины: 53° 03,502′ N, 25° 19,405′ E. Рейтинг вершины – 3 балла.

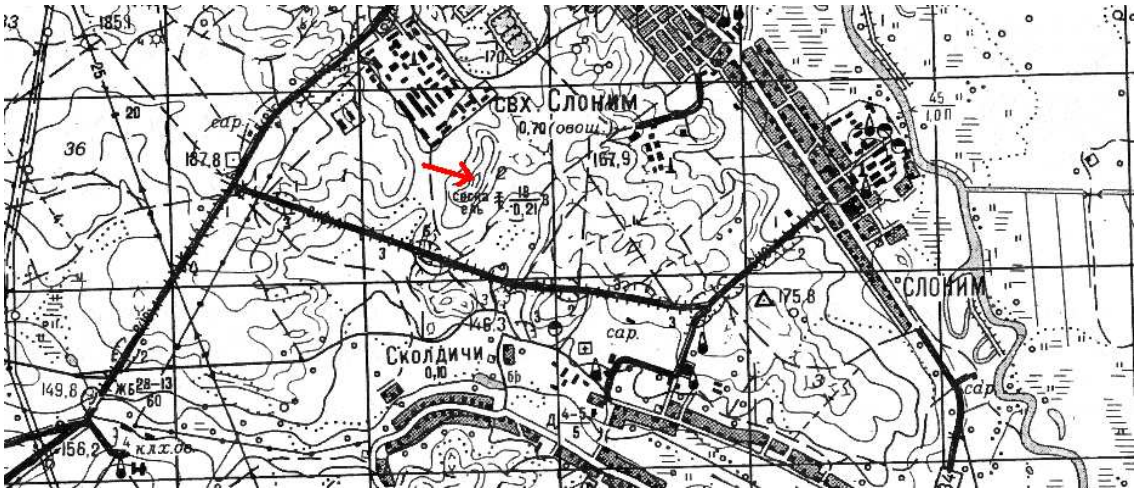

1.1.42. Гора Костёлок, 182.6 м

Гора Костёлок, 182.6 м расположена в Гродненском районе, на территории Сопоцкинского сельсовета. Вершина горы находится в 0.6 км на юг от деревни Шадинцы, в 1.8 км на север от деревни Лойки, в 2.2 км на восток от хутора Василевичи; в северо-восточной части урочища Святск-Гурны. Гора Костёлок возвышается на 5-7 м над окружающей местностью, ее вершина заросла травой и несколькими отдельно стоящими деревьями. Существует предание, что на вершине горы когда-то стоял костел, затем куда-то таинственным образом исчезнувший. Геодезического пункта на вершине нет. Координаты: 53° 46,953' N, 23° 44,509' E. Рейтинг вершины – 3 балла.

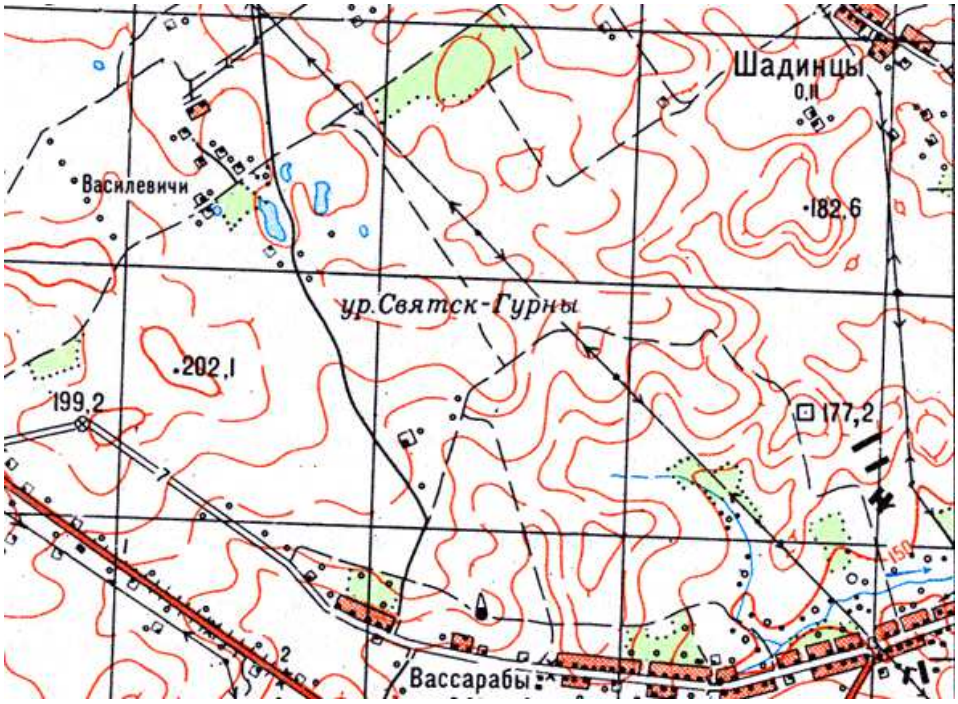

1.1.43. Гора Лысая, 182.0 м

Гора Лысая, 182.0 м расположена в Сморгонском районе, Войстомском сельсовете. Гора находится на пустыре, в 0.3 км на север от д. Лозовка, в 2.5 км на юго-запад от д. Круни и в 0.3 км на юго-восток от болота Большой Мох. На вершине имеется геодезический пункт. Координаты: 54° 34,309' N, 26° 33,026' E. Рейтинг вершины – 2 балла.

1.1.44. Гора Сутова, 181.0 м

Гора Сутова, 181.0 м расположена в Свислочском районе, на территории Новодворского сельсовета. Вершина горы находится в 0.7 км на юго-юго-восток от агрогородка Новый Двор, в 0.3 км на юг от дороги, соединяющей агрогородок Новый Двор и агрогородок Корнадь. Вершина горы находится в сосновом лесу, на территории ГПУ Национальный парк «Беловежская Пуща». Вершина горы Сутова расположена на озовой гряде, протянувшейся с запада на восток от агрогородка Новый Двор до агрогородка Корнадь. Северные и южные склоны горы крутые, западные и восточные – более пологие. На вершине имеется знак геодезического пункта в виде опознавательного столбика и канавы. Координаты вершины 181.0 м: 52° 49,274' N, 24° 21,882' E. Рейтинг вершины – 2 балла.

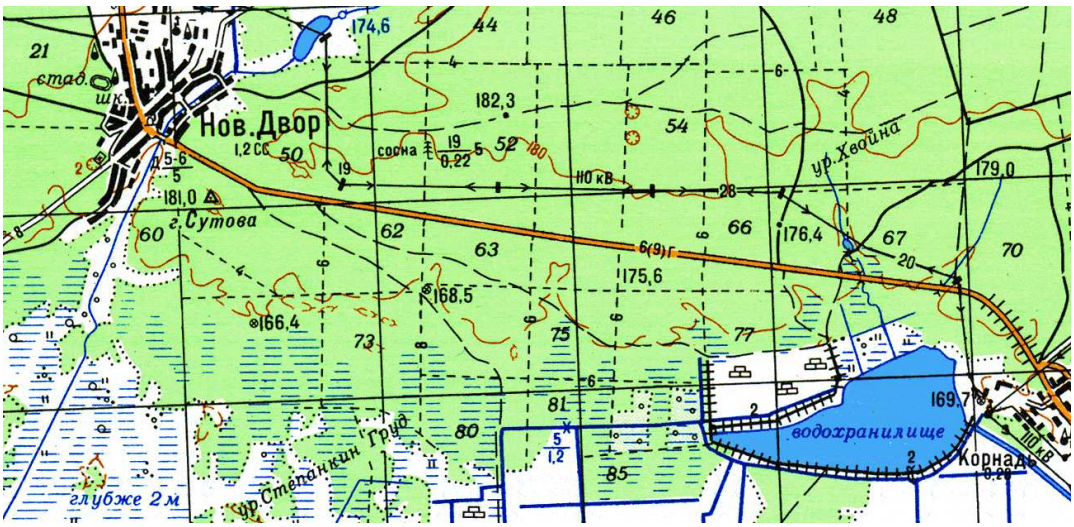

1.1.45. Гора Белый Груд, 178.8 м

Гора Белый Груд, 178.8 м расположена в Свислочском районе, на территории Незбодичского сельсовета. Гора находится в 1.1 км на северо-восток от агрогородка Гринки, в 1.4 км на юг от деревни Юшковичи, в 2.1 км на запад от деревни Бол. Михалки и в 1.2 км на северо-северо-восток от деревни Гринки 3-е. Вершина горы расположена в густом сосновом лесу. Геодезического пункта на вершине горы нет. Координаты вершины: 52º 57,716' N, 24º 09,851' E. Рейтинг вершины – 3 балла.

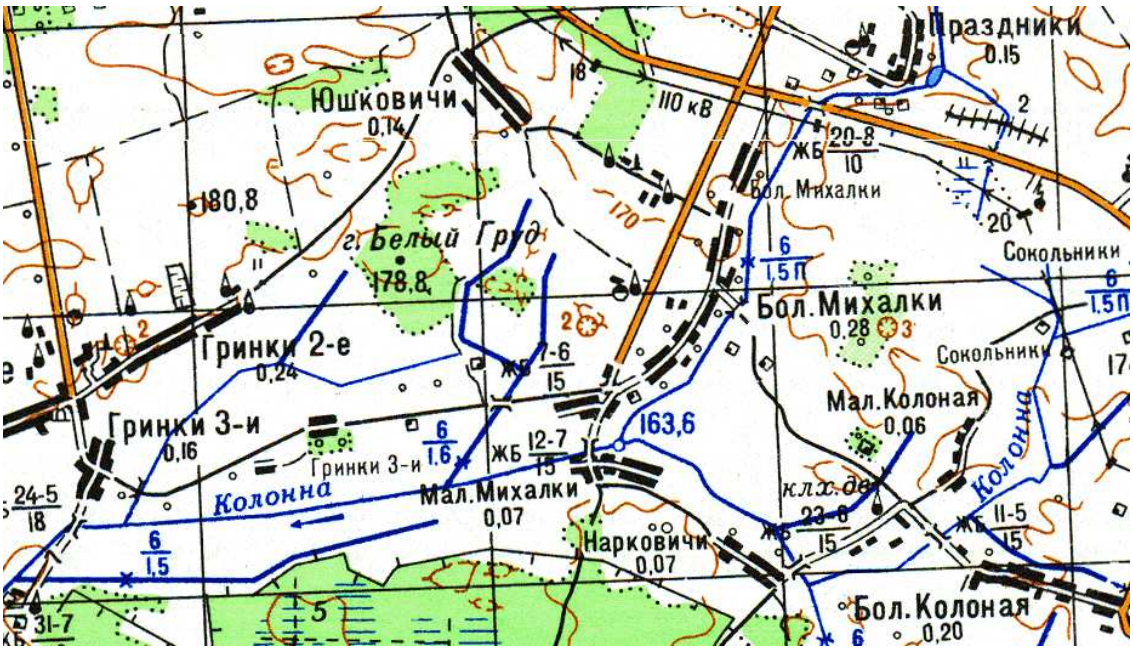

1.1.46. Гора Лысая, 175.1 м

Гора Лысая, 175.1 м расположена в Островецком районе, на территории Гудогайского сельсовета. Гора расположена в 2.6 км на восток от литовской деревни Шульгос, в 3.1 км на северо-восток от литовского местечка Шумскас, в 4.0 км на запад от агроусадьбы на хуторе Древеники, в 4.7 км на юго-запад от деревни Древеники и в 5.1 км на запад от деревни Задворники. Гора находится в северо-западной части урочища Корытино на острове, в окружении мелиоративных каналов и рек Едубка, Красноборка и Вильня. Склоны горы крутые, сама вершина поднимается над окружающей болотистой местностью на 10-12 м. Геодезический пункт на вершине отсутствует. Гора Лысая находится в пограничной полосе и доступ на ее вершину ограничен. Координаты: 54° 37,758' N, 25° 46,166' E. Рейтинг вершины – 3 балла.

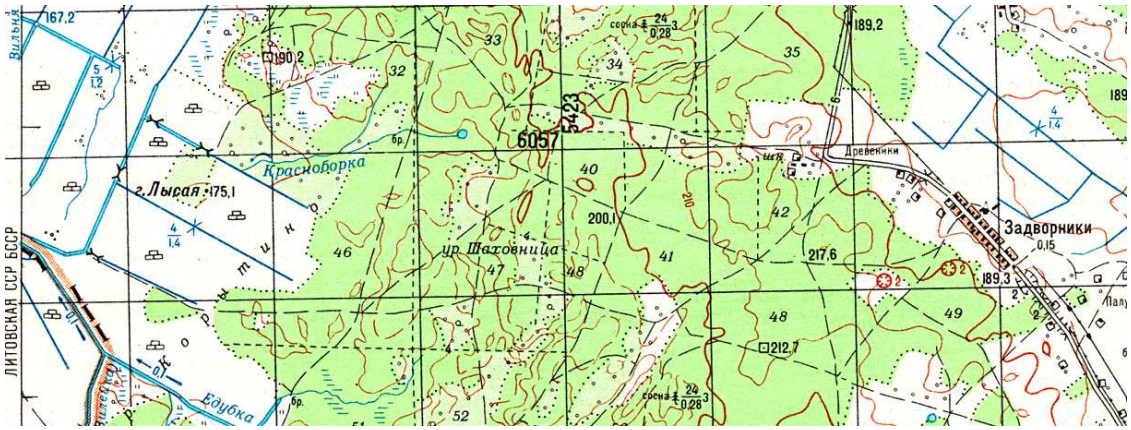

1.1.47. Гора Высокая, 170.0 м

Гора Высокая, 170.0 м расположена в Гродненском районе, на территории Путришковского сельсовета. Гора находится в середине небольшого перелеска в окружении пахотных полей, в 1.4 км на восток от деревни Яловщина, в 1.7 км на северо-восток от деревни Путришки и железнодорожной станции Каплица, в 2.1 км на юго-запад от деревни Тужевляны, в 2.2 км на северо-запад от хутора Санковщина и в 2.2 км на запад от деревни Бояры; расположена на водоразделе рек Гожанка и Лазовка. Сама вершина представляет собой травянистую поляну диаметром около 0.05 км. Склоны вершины горы Высокой крутые, заросшие деревьями и кустарником. С вершины горы открывается хороший обзор северо-восточных предместий города Гродно. На склонах горы Высокой присутствуют остатки окопов, а на юго-западном склоне – развалины железобетонного дота. На вершине имеется знак геодезического пункта в виде характерного бетонного столбика. Координаты вершины: 53° 43,379' N, 23° 57,331' E. Рейтинг вершины – 1 балл.

1.1.48. Гора Муравельник, 169.0 м

Гора (или городище) Муравельник, 169.0 м (по изолиниям – около 170 м) расположена в Волковысском районе, находится непосредственно в городской черте города Волковыска (в его юго-восточных предместьях) [1, Т. 4, Стр. 40]. Гора находится между железной дорогой Гродно-Белосток, шоссейной дорогой Волковыск-Ружаны, городским кладбищем и Волковысским кирпичным заводом (тюрьмой). Вершина горы расположена в районе городища X-XI вв. Геодезический пункт на вершине отсутствует. Координаты: 53º 09,270' N, 24º 29,352' E. Рейтинг вершины – 2 балла.

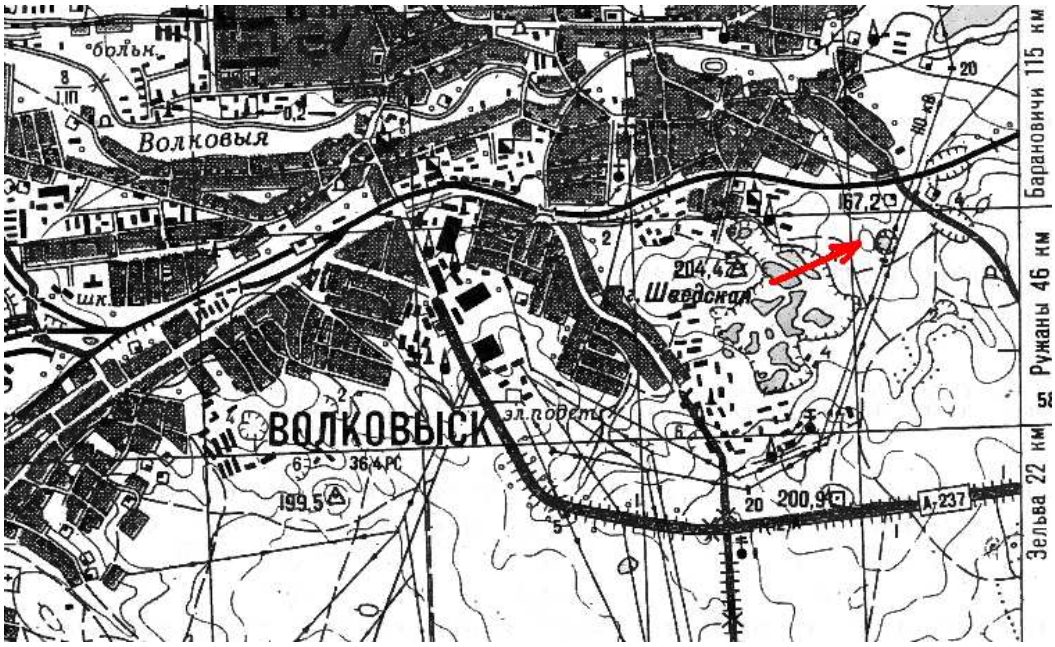

1.1.49. Гора Перовка, 162.0 м

Гора Перовка, 162.0 м (по данным анализа изолиний на карте высота горы около 165 м) расположена в Слонимском районе, на территории Василевичского сельсовета. Вершина горы Перовка расположена в 0.8 км на запад от деревни Василевичи, в 0.9 км на юго-восток от деревни Гоньки, в 2.0 км на юго-запад от деревни Поречье и в 2.6 км на север от деревни Воробьевичи. Вершина горы находится на западном краю озовой гряды, протянувшейся с востока на запад от деревни Василевичи. Гора находится в окружении пахотных полей. Вершина Горы Перовка примерно на 25-30 м возвышается над окружающей местностью (урез воды реки Щара – 126.3 м). Вершина горы открытая, на ней произрастают редкие отдельные молодые хвойные деревья (сосны и можжевельник). Гора является геологическим памятником природы местного значения (в основании восточного склона установлена пояснительная табличка). Геодезического пункта на вершине нет. Координаты: 53° 08,208' N, 25° 15,738' E. Рейтинг вершины – 1 балл.

1.1.50. Гора Колпак, 161.0 м

Гора Колпак, 161.0 м расположена в Слонимском районе, на территории Василевичского сельсовета. Вершина горы Колпак расположена в 0.2 км на северо-запад от северно-западной околицы деревни Поречье, на восточной опушке небольшого лесного массива. Ее вершина возвышается на 25-30 м над окружающей местностью (урез воды реки Щара – 126.3 м). С вершины открывается роскошный вид на бассейн и акваторию реки Щара, деревни Поречье, Василевичи и Митьковичи, а также на северные предместья города Слоним. Вершина горы Колпак безлесная, но ее склоны местами заросшие молодыми соснами и можжевельником, подножие западного склона распахано под огороды деревни Поречье. Гора Колпак является памятником природы республиканского значения. На вершине геодезического пункта нет. Координаты: 53° 09,488' N, 25° 15,929' E. Рейтинг вершины – 2 балла.

1.1.51. Гора Лысая, 160.7 м

Гора Лысая, 160.7 м расположена в Сморгонском районе, Сольском сельсовете. Гора находится в 1 км на юго-запад от д. Рачуны, в 1.2 км на юго-запад от д. Снигяны и в 0.2 км на юг от шоссе, соединяющего д. Малые Рачуны и д. Рачуны. Гора Лысая расположена в лесу, на севере урочища Базаревщина, на юге водораздела между озером Рыжее и водохранилищем на реке Ошмянка. На вершине имеется знак геодезического пункта в виде бетонного столбика. Координаты: 54° 34,025' N, 26° 13,964' E. Рейтинг вершины – 3 балла.

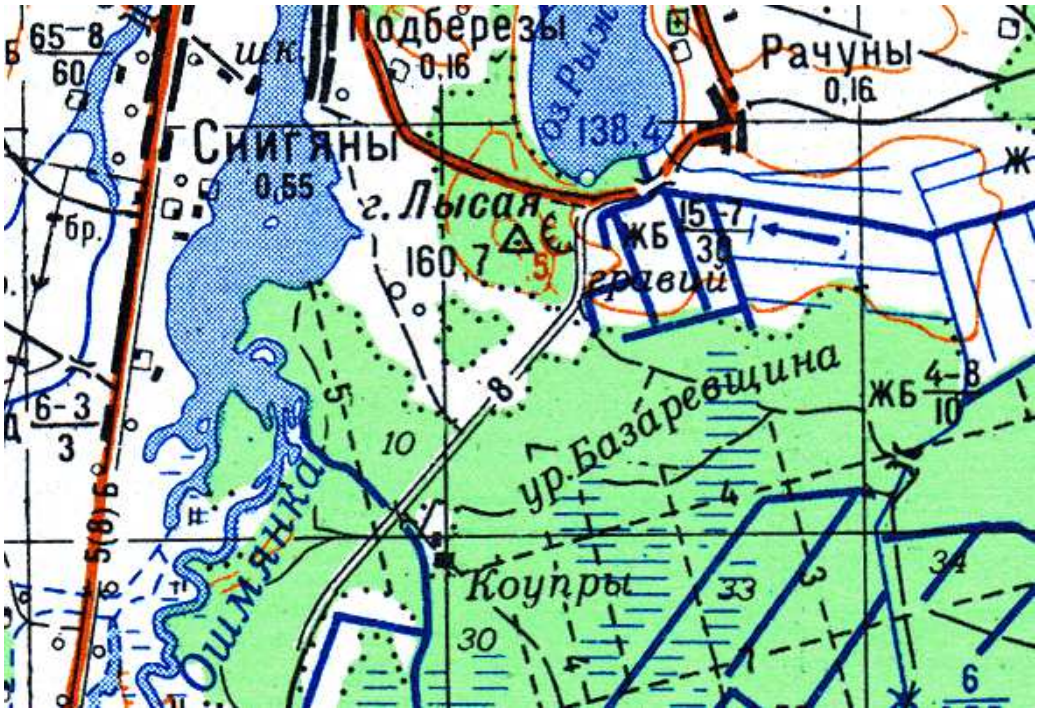

1.1.52. Гора Лисья, 156.8 м

Гора Лисья, 156.8 м расположена в Гродненском районе, на территории Вертелишковского сельсовета. Гора находится в 1.2 км на северо-восток от деревни Пилюки, в 1.4 км на юг от деревни Дворцы, в 1.4 км на юго-запад от деревни Сыпанная Гора, в 2.3 км на северо-запад от деревни Забогонники и в 1.1 км от шоссе, соединяющей деревни Вертелишки и Стриевка. Между этим шоссе и самой горой расположена молочно-товарная ферма. Вершина горы находится в густом лесу, склоны крутые, заросшие деревьями и кустарником. На юго-восточных склонах горы Лисьей присутствуют остатки окопов. На вершине имеется знак полигонометирческого геодезического пункта в виде характерной бетонной плиты (пилона) и глубокой ямы. Никаких мемориальных табличек по поводу казни на ней 12 участников восстания Кастуся Калиновского 1863 г. на вершине не имеется. Координаты вершины: 53° 42,758' N, 24° 03,537' E. Рейтинг вершины – 1 балл.

1.1.53. Гора Лысая, 155.4 м

Гора Лысая, 155.4 м расположена в Сморгонском районе, Войстомском сельсовете. Гора находится в 1.1 км на восток от д. Бельково, в 2 км на северо-восток от д. Оленец и в 2.6 км на север от поселка Засковичи и в 2.1 км на северо-восток от шоссе Р-80, соединяющего поселки Залесье и Засковичи. Гора расположена в густом лесу, в 1.1 км севернее южной излучины реки Вилия, напротив впадения в нее реки Уша. На севере от горы Лысая расположено урочище Михеево, на юге – урочище Оленецкий Перевоз, на северо-востоке – урочище Погорелое. Вершина горы поднимается на 18.7 м над урезом воды р. Вилия. Гора Лысая – одна из самых труднодоступных вершин для восхождений. Геодезический пункт на вершине отсутствует. Координаты: 54° 25,664' N, 26° 36,768' E. Рейтинг вершины – 4 балла.

1.1.54. Гора Турец, 155.0 м

Гора Турец, 155.0 м расположена в Слонимском районе, на территории Деревянчицкого сельсовета. Гора находится в 0.2 км на восток от деревни Тушевичи, в 1.1 км на север от деревни Шиловичи, в 1.6 км на северо-запад от деревни Бол. Шиловичи и в 0.8 км на юг от южных предместий города Слоним. Вершина горы находится в 0.3 км на северо-запад от Т-образного перекрестка, образованного продолжением улицы Советской деревни Сколодичи и шоссе, связывающего агрогородок Жировичи и город Слоним. Вершина горы находится на пахотном поле, ограниченном с северо-запада небольшим перелеском. Геодезического пункта на вершине нет. Координаты: 53° 02,571′ N, 25° 21,426′ E. Рейтинг вершины – 3 балла.

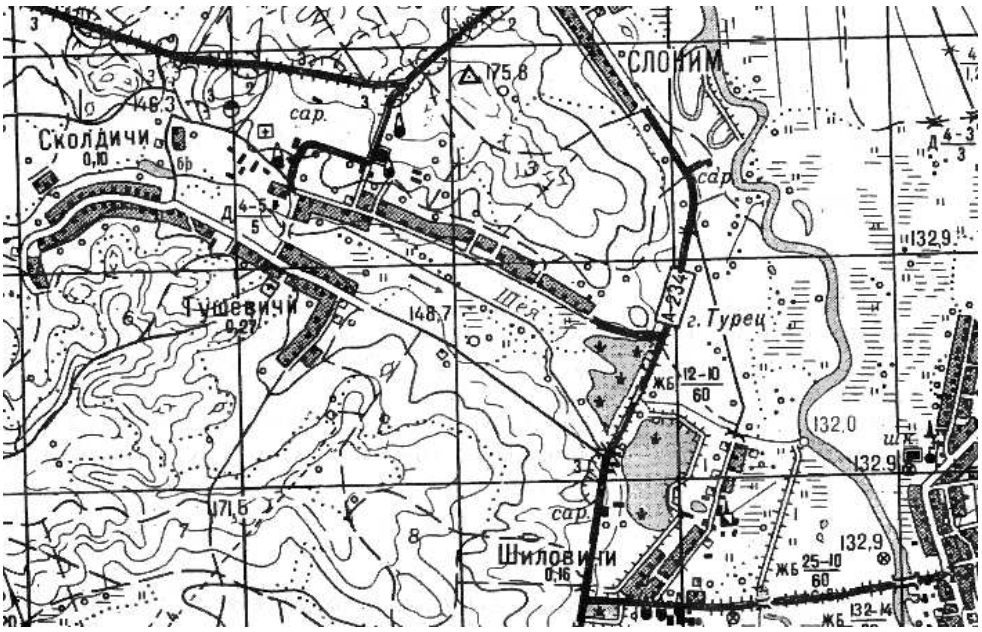

1.1.55. Гора Костельная, 154.0 м

Гора Костельная, 154.0 м расположена в Зельвенском районе, непосредственно в городской черте этого населенного пункта (в его юго-восточной части). На вершине хорошо очерченной горы, которая возвышается примерно на 14 м над окружающей местностью (урез воды Зельвенского водохранлища составляет 129.9 м), находится мемориал, посвященный павшим воинам в период Великой отечественной войны и остатки каменного фундамента ныне несохранившегося костела апостола Якуба и Михаила Архангела, заложенного в 1470 г. Геодезического пункта на вершине нет. Координаты: 53° 08,903′ N, 24° 49,421′ E. Рейтинг вершины – 1 балл.

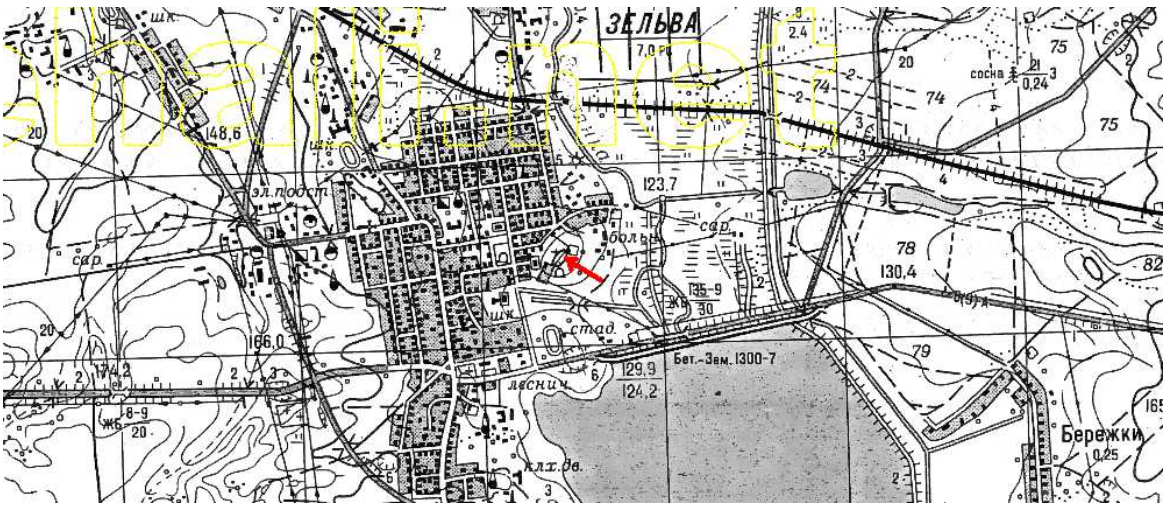

1.1.56. Гора Высокая, 151.7 м

Гора Высокая, 151.7 м расположена в Гродненском районе, на территории Гожского сельсовета. Вершина горы находится в 1.7 км на юго-восток от деревни Будники, в 1.9 км на север от деревни Каменистая, в 3.6 км на юг от деревни Верхополье и в 3.6 км на запад от железной дороги Гродно-Поречье. Гора расположена в густом лесу, в северной части урочища Гожа и южной части урочища Лесничество. На ее вершине находится знак геодезического пункта в виде канавы треугольной формы и бетонного опознавательного столбика. Координаты: 53° 48,414' N, 23° 57,649' E. Рейтинг вершины – 2 балла.

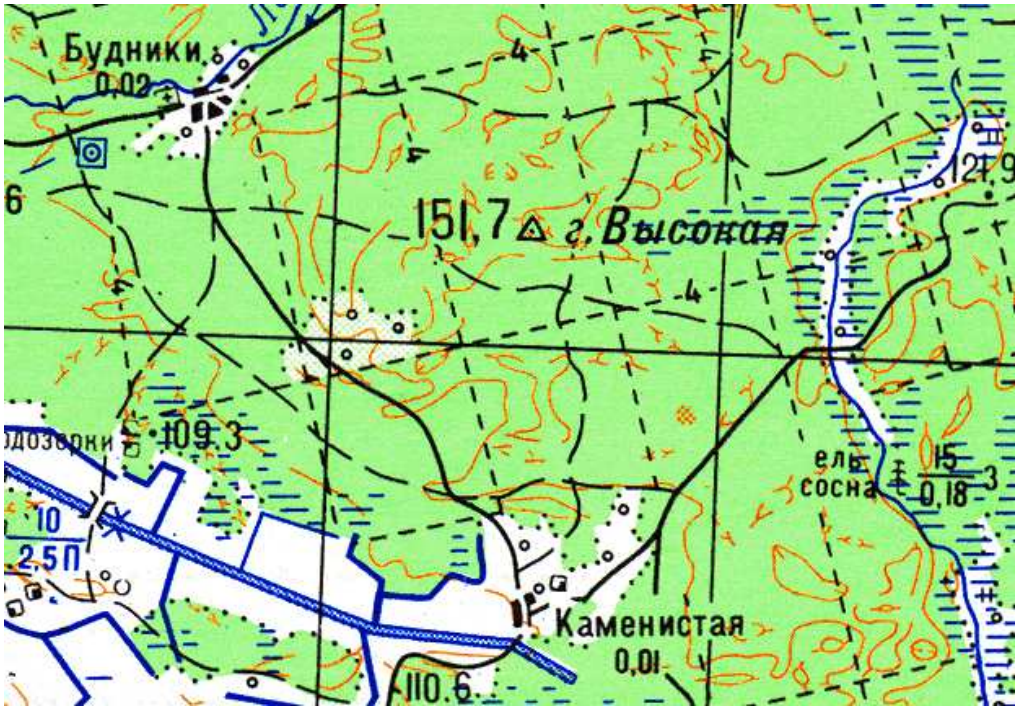

1.1.57. Гора Маяк, 151.6 м

Гора Маяк, 151.6 м расположена в Щучинском районе, на территории Остринского сельсовета. Вершина горы находится в 0.5 км на север от деревни Углы, в 1.0 км на запад от деревни Таневичи, в 1.3 км на юго-восток от деревни Куцый Лес и в 3.7 км на северо-восток от деревни Ревятичи. Вершина горы находится в небольшом лесном массиве, в окружении пахотных угодий, сама вершина обильно заросла смешанным лесом. На вершине присутствуют следы окопов или фундаментов каких-то несохранившихся строений. Вершина горы на 15-20 м возвышается над окружающей местностью (урез воды в реках Новодворка – 127.1 м, Невиша – 128.6 м или Зеняпишка – 132.8 м). Геодезического пункта на вершине нет. Координаты вершины 151.6 м: 53° 50,909' N, 24° 36,270' E. Рейтинг вершины – 2 балла.

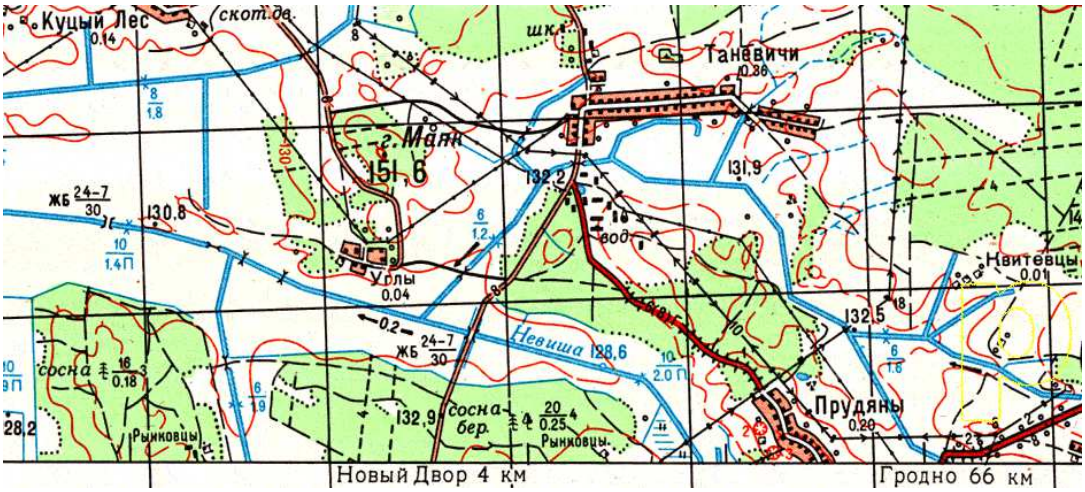

1.1.58. Гора Замок, 150.0 м

Гора Замок, 150.0 м (151 м) расположена в Кореличском районе, на территории Турецкого сельсовета. Гора Замок является археологическим и геологическим памятником природы республиканского значения. На ней располагалось городище I тыс. лет нашей эры и X-XIII, XVI-XVII вв. Гора находится практически на западной околице деревни Березовец (в 0.4 км от орографически левого берега реки Сервеч). Гора Замок представляет собой небольшой, вытянутый с запада на восток холм, возвышающийся на 8-10 м над окружающей местностью – канализированными бассейнами рек Сервеч (урез воды 139.3 м) и Невда. На склоне горы и на ее вершине установлены пояснительные таблички. Геодезического пункта на вершине нет. Координаты: 53° 31,398' N, 26° 09,561' E. Рейтинг высшей точки – 1 балл.

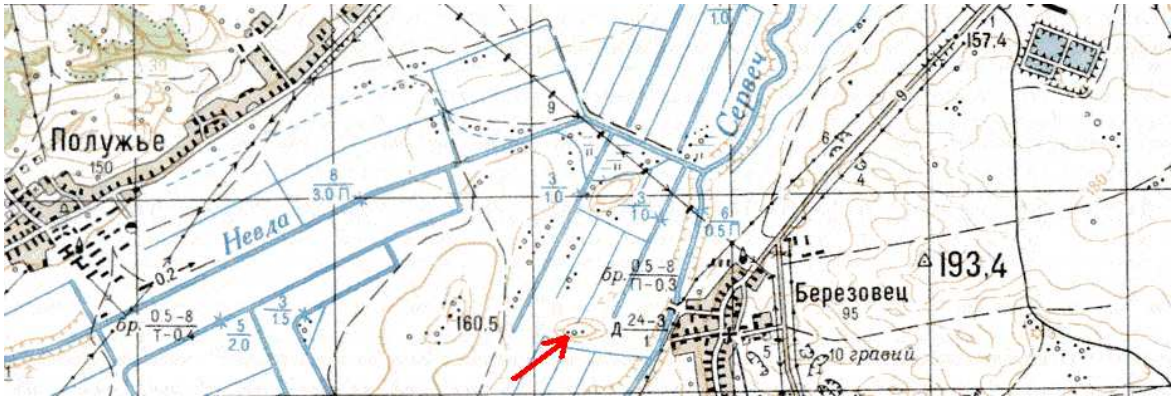

1.1.59. Гора Петралевичская, 149.0 м

Гора Петралевичская (Шпаковая), 149.0 м расположена в Слонимском районе, на территории города Слонима, практически в пределах его северо-восточных предместий. На вершине горы Петралевичской находится величественный мемориальный комплекс, посвященный памяти мирных жителей города Слонима, погибших в годы Великой отечественной войны и в результате холокоста. Вершина горы более чем на 15 м возвышается над окружающей местностью (урез воды в месте впадения реки Исса в реку Щара – 129.3 м). Вокруг горы располагается городская застройка – как самого города Слонима (на севере), так и бывшей деревни Петралевичи (в настоящее время вошедшей в городскую черту – на юге от горы). Геодезического пункта на вершине нет. Координаты вершины: 53° 06,532′ N, 25° 20,880′ E. Рейтинг вершины – 1 балл.

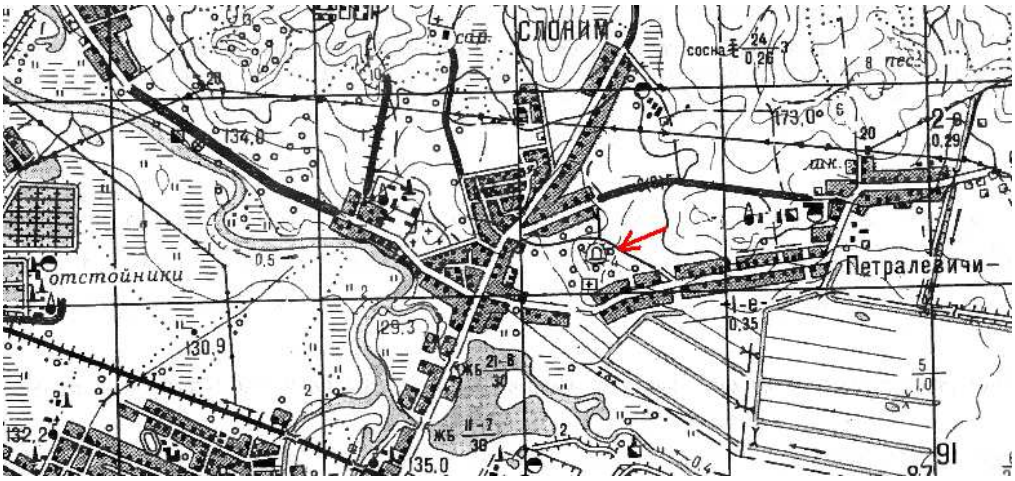

1.1.60. Гора Чертовая, 148.4 м

Гора Чертовая (Поречская), 148.4 м расположена в Гродненском районе, на территории Гожского сельсовета и ГЛХУ «Гродненский лесхоз» (Гродненское лесничество). Гора находится в 2.9 км на юго-запад от деревни Рыбница, в 3.6 км на северо-восток от деревни Зеленая и в 7.1 км на северо-запад от деревни Каменистое. Является геологическим памятником природы местного значения. Вершина горы Чертовой расположена на западном берегу Чертового озера. Вершина горы возвышается на 20-25 м над акваторией Чертова озера. Вершина горы покрыта сосновым лесом. В основании восточного склона горы Чертовая на берегу озера находится оборудованная туристская стоянка. На вершине имеется знак полигонометрического геодезического пункта в виде четырехугольной канавы и бетонного пилона. Координаты: 53° 47,706' N, 24° 01,208' E. Рейтинг вершины – 1 балл.

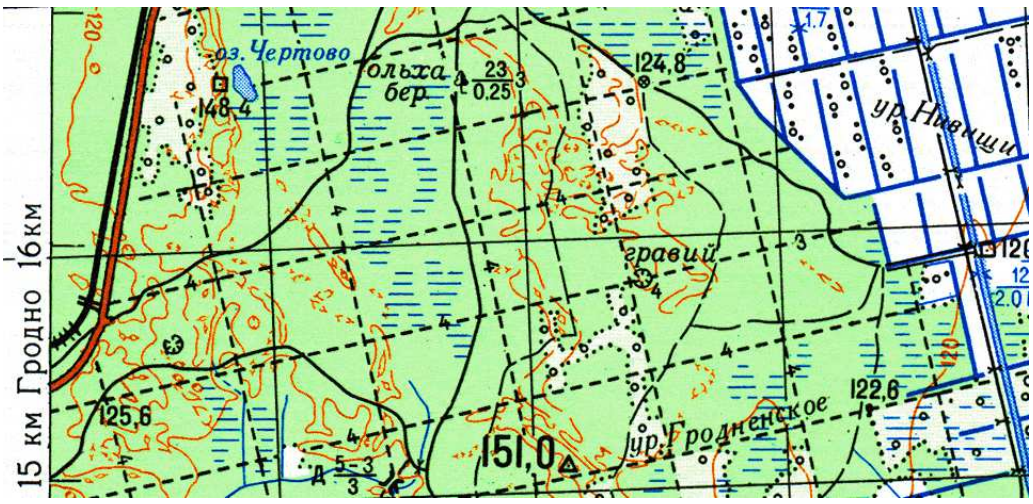

1.1.61. Гора Сошалева, 146.0 м

Гора Сошалева, 146.0 м (согласно анализа изолиний карты, высота горы составляет около 130 м) расположена в Мостовском районе, на территории Голубовского сельсовета и заказника Липичанская пуща. Гора находится в районе впадения орографически левого притока реки Неман – реки Щары, расположена в сосновом лесу. Вершина представляет собой высшую точку песчаной гряды, протянувшейся с востока на запад и намытой реками Неман и Щара во время катастрофических паводков и разливов. На вершине геодезического пункта нет. Координаты вершины: 53º 27,461' N, 24º 48,640' E. Рейтинг вершины – 3 балла.

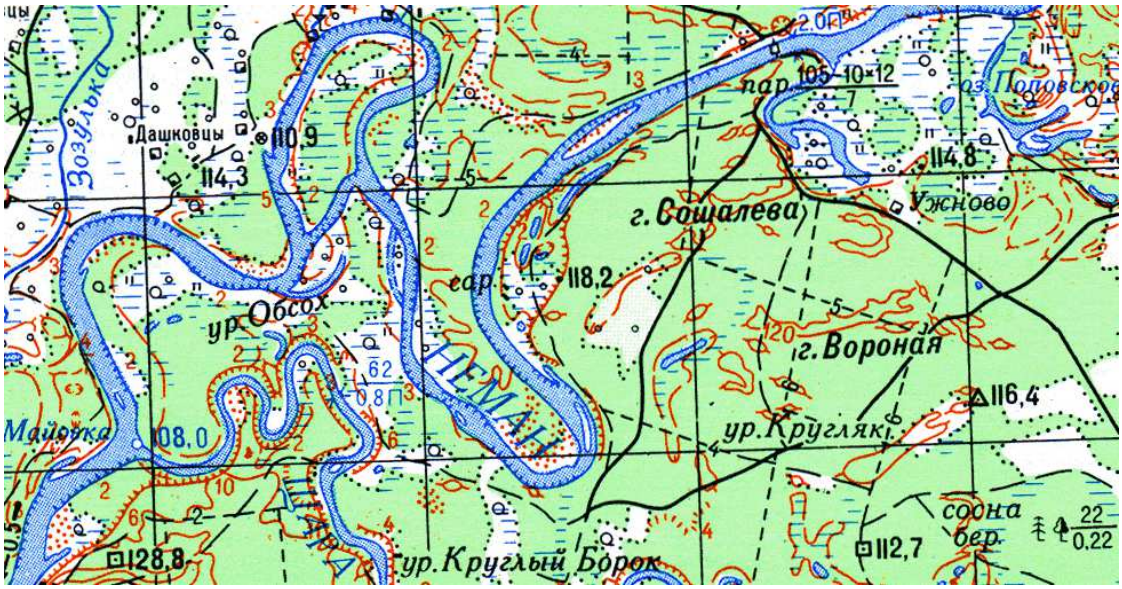

1.1.62. Гора Крупинская, 143.8 м

Гора Крупинская, 143.8 м расположена в Гродненском районе, на территории Поречского сельсовета. Гора находится в 2.2 км на юго-восток от деревни Дубинка, в 1.4 км на северо-восток от озера Можнево и в 0.4 км на запад от торфоразработок, принадлежащих к канализированному бассейну реки Бервенка (урочище Святое Болото). Гора Крупинская расположена в урочище Крупинские Делянки. На вершине имеется знак геодезического пункта в виде характерного бетонного столбика и обломков большого металлического триангулятора (геодезического сигнала). Координаты вершины: 53° 44' 33,5″ N, 24° 18' 08,8″ E. Рейтинг вершины – 1 балл.

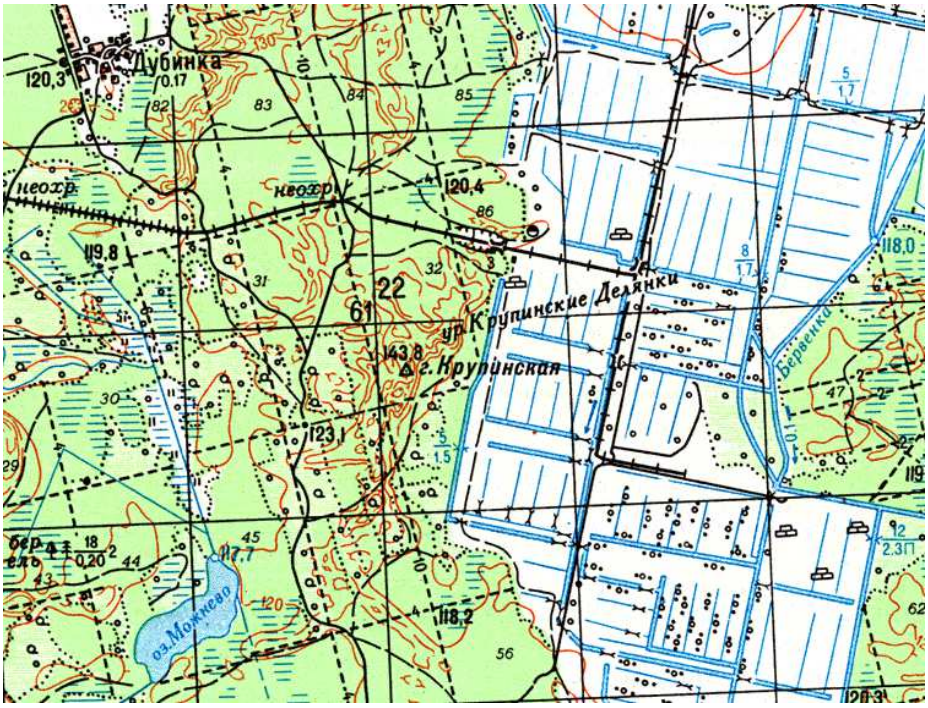

1.1.63. Гора Гордеюшка, 143.0 м

Гора Гордеюшка, 143.0 м расположена в Щучинском районе, на территории Остринского сельсовета. Вершина горы находится в 0.7 км на северо-запад от деревни Куцый Лес, в 1.2 км на юг от деревни Микулишки, в 2.9 км на северо-восток от деревни Ревятичи, в 2.6 км на восток от деревни Красное и в 0.3 км на северо-восток от урочища Вермаково. Вершина горы находится в небольшом лесном массиве, в окружении пахотных угодий, сама вершина обильно заросла смешанным лесом. Вершина горы на 10-12 м возвышается над окружающей местностью (урез воды в реках Новодворка – 127.1 м, Невиша – 128.6 м или Зеняпишка – 132.8 м). Геодезического пункта на вершине нет. Координаты вершины 143.0 м: 53° 51,487' N, 24° 34,431' E. Рейтинг вершины – 2 балла.

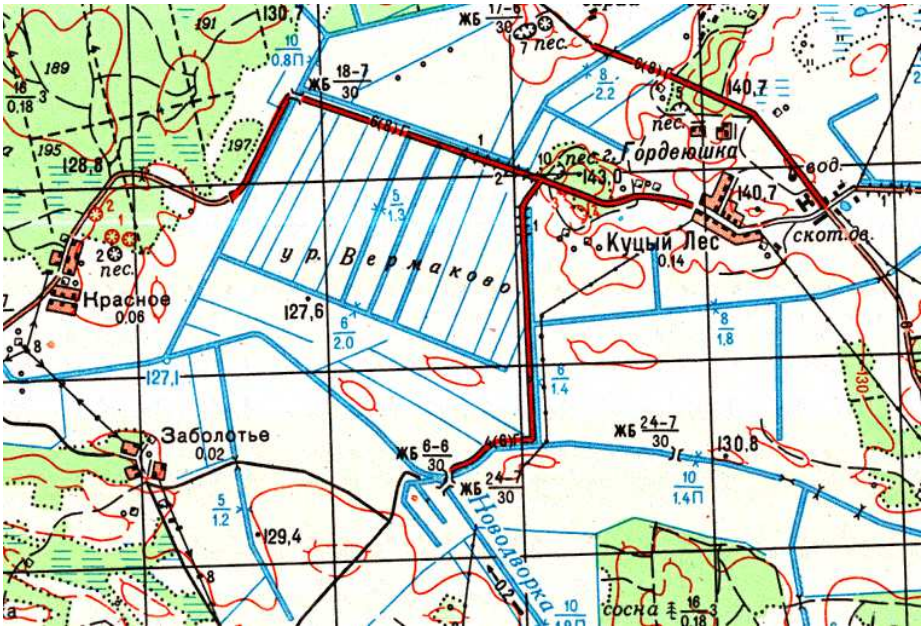

1.1.64. Гора Замковая, 140.0 м

Гора Замковая (Гродненская), 140.0 м (согласно анализа изолиний карты высота горы составляем 115-120 м) расположена в Гродненском Районе, на территории города Гродно, на северном берегу реки Неман [1, Т. 5, стр. 442]. На горе находится Гродненский Замок. Геодезического пункта на вершине нет. Координаты: 53° 40,539′ N, 23° 44,659′ E. Рейтинг вершины – 1 балл.

1.1.65. Гора Торчки, 136.0 м

Гора Торчки, 136.0 м, расположена в Гродненском районе, на территории Гожского сельсовета. Вершина горы находится в 3.8 км на северо-восток от деревни Каменистая, в 2.2 км на юго-восток от деревни Верхполье, в 2.1 км на запад от деревни Соболяны, в 3.6 км на северо-восток от деревни Будники и в 2.7 км на северо-запад от железной дороги Гродно–Поречье. Гора расположена в густом хвойном лесу в северо-восточной части урочища Лесничество и возвышается над окружающей местностью на 5-7 м. Геодезический пункт на вершине отсутствует. Координаты вершины: 53°49,541' N, 23°59,242' E. Рейтинг вершины – 4 балла.

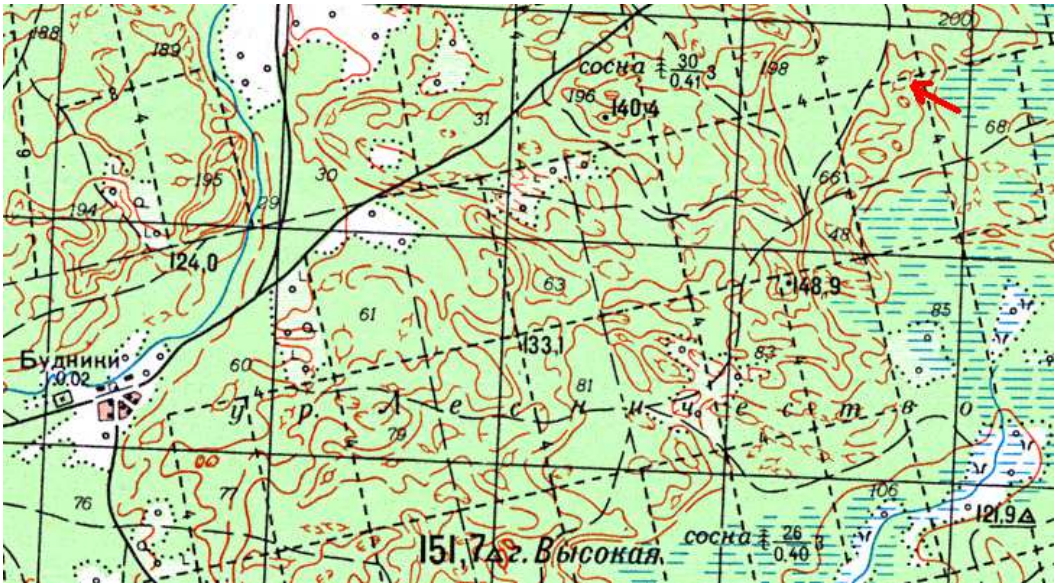

1.1.66. Гора Дулова, 134.0 м

Гора Дулова, 134.0 м расположена в Лидском районе, на территории Ваверского сельсовета. Условная вершина горы Дулова находится в 0.6 км на северо-запад от деревни Мейры и в 1.0 км на восток от деревни Чешейки (Шемаковщина) и в 1.2 км на северо-восток от деревни Дылево (возможно, топонимообразующего для этой горы населенного пункта). Гора Дулова находится в окружении мелиоративных каналов, относящихся к бассейну реки Криница. Сама вершина горы полностью срыта в результате добычи полезных ископаемых (гравия) в результате деятельности ОАО Лидское РСП-17 (внутрихозяйственный карьер, площадью 2.96 гектара был создан в 2010 г. и в настоящее время затоплен водой). Условная вершина горы, высотой 134.0 м незначительно возвышается над окружающей местностью. Геодезического пункта нет. Координаты: 53° 48,311′ N, 25° 01,402′ E. Рейтинг вершины – 4 балла.

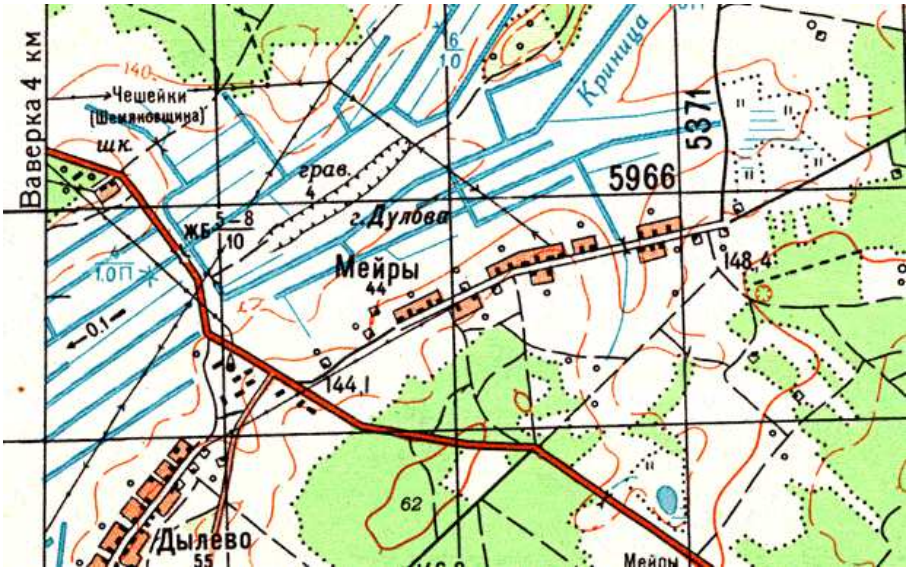

1.1.67. Гора Вороная, 133.0 м

Гора Вороная, 133.0 м (согласно анализа изолиний на карте, высота горы составляет не более 130 м) расположена в Мостовском районе, на территории Голубовского сельсовета и заказника Липичанская пуща. Гора находится в районе впадения орографически левого притока реки Неман – реки Щары, расположена в сосновом лесу в урочище Кругляк. Вершина представляет собой высшую точку песчаной гряды, протянувшейся с востока на запад и намытой реками Неман и Щара во время катастрофических паводков и разливов. На вершине геодезический пункт отсутствует. Координаты вершины: 53° 26,990' N, 24° 49,251' E. Рейтинг вершины – 3 балла.

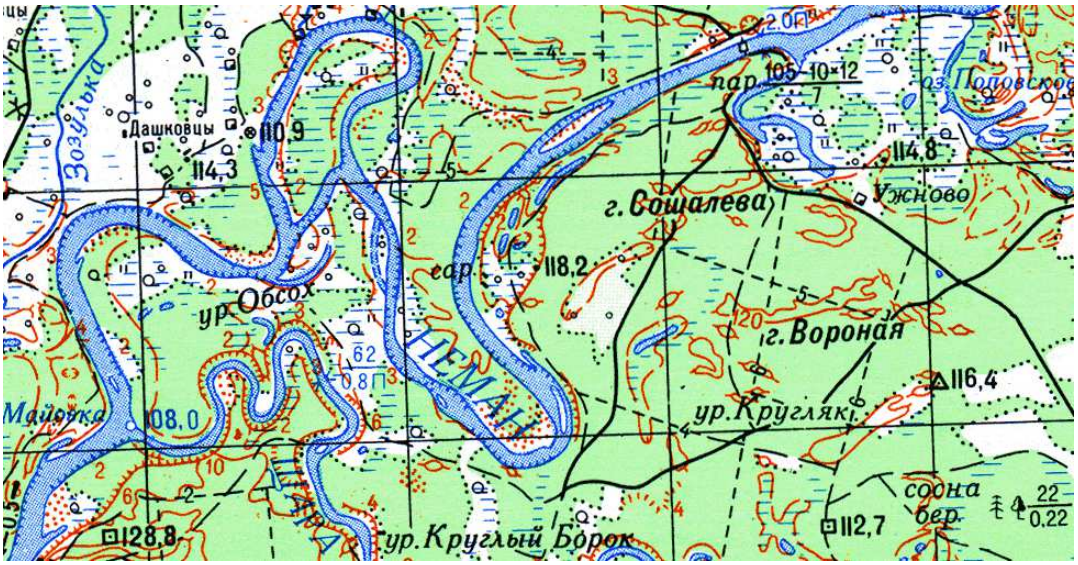

1.1.68. Гора Рыбакова, 131.9 м

Гора Рыбакова, 131.9 м расположена в Дятловском районе, на территории Жуковщинского сельсовета. Гора находится в 1.6 км на юго-восток от деревни Бондари, в 1.8 км на юг от деревни Селец и в 0.5 км на юг от южного берега реки Неман. Сама гора расположена в смешанном, преимущественно сосновом, лесу. Вершина горы открытая, возвышается на 17-15 м над окружающей местностью и на 18 м над урезом воды реки Неман. На вершине имеется знак геодезического пункта в виде опознавательного столбика и неглубокой канавы (окопа). Координаты вершины: 53° 39,007' N, 25° 25,261' E. Рейтинг вершины – 1 балл.

1.1.69. Гора Блиндажная, 130.9 м

Гора Блиндажная, высотой 130.9 м расположена в Гродненском районе, на территории Поречского сельсовета. Гора находится в 1.2 км на север от деревни Глушнево, в 4.8 км на северо-восток от деревни Старая Руда, 4.4 км на юг от хутора Узбереж и в 0.8 км на северо-восток от берега озера Веровское. Гора расположена на территории бывшего военного полигона, заросшего молодым хвойным лесом. Геодезического пункта на вершине горы нет. Обильно присутствуют следы окопов и фортификационных работ. Координаты: 53° 52,296′ N, 24° 14,674′ E. Рейтинг вершины – 4 балла.

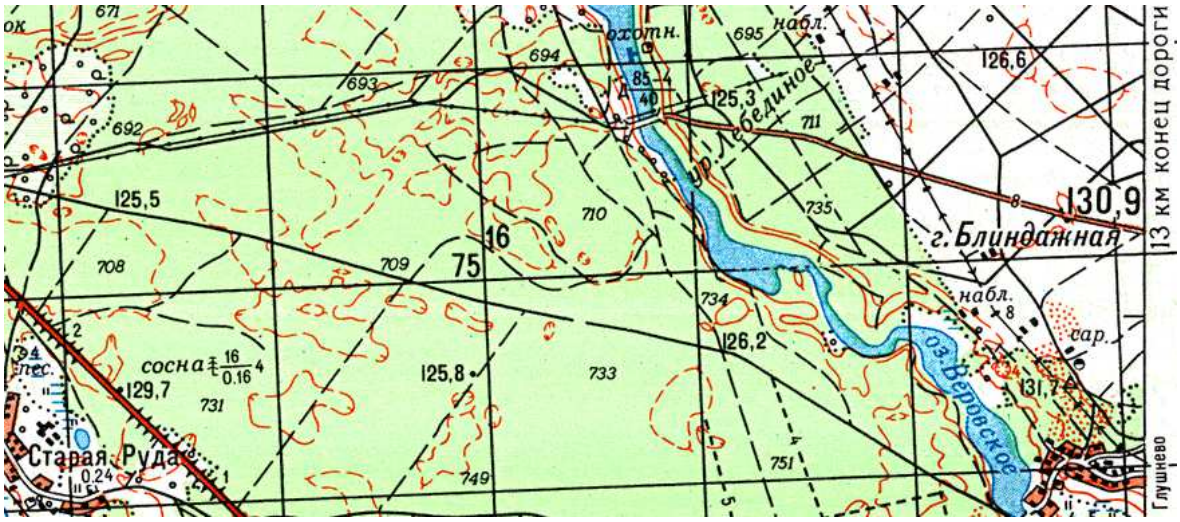

1.1.70. Гора Кривая, 128.0 м

Гора Кривая, 128.0 м (согласно анализа изолиний на карте, высота горы составляет около 130.5 м) расположена в Гродненском районе, на территории Гожского сельсовета. Вершина горы находится в 2.9 км на северо-восток от деревни Каменистая, в 4.1 км на юго-восток от деревни Будники и в 1.1 км на запад от железной дороги Гродно-Поречье. Гора расположена в густом лесу. Через вершину проходит просека, идущая с севера на юг и ведущая на вырубку. Геодезического пункта на вершине нет. Координаты вершины: 53° 48,288' N, 23° 59,746' E. Рейтинг вершины – 4 балла.

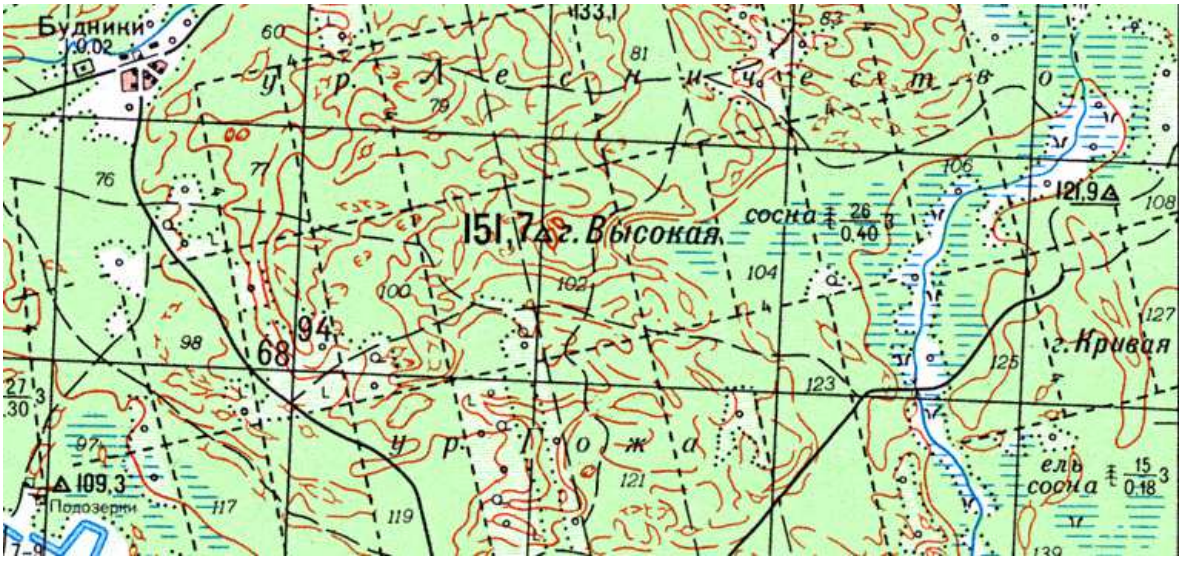

1.2. Высшие точки районов Гродненской области

1.2.1. Высшая точка Островецкого района, 300.9 м

Высшая точка Островецкого района, 300.9 м расположена в Гродненской области, Трокеникском сельсовете [1, Т. 2, стр. 47]. Находится в глухом лесу, в северной части урочища Белая Вода. Расположена в 2.2 км на северо-запад от д. Липки, в 3 км на запад от д. Жвирбли и в 2.3 км на север от дороги, соединяющей д. Котловка и д. Волейкишки. Располагается в пограничной полосе. Имеется знак геодезического пункта в виде остатков опор металлической триангуляционной вышки и предвершинного рва (канавы). Координаты: 54° 44,741' N, 25° 47,903' E. Рейтинг вершины – 1 балл.

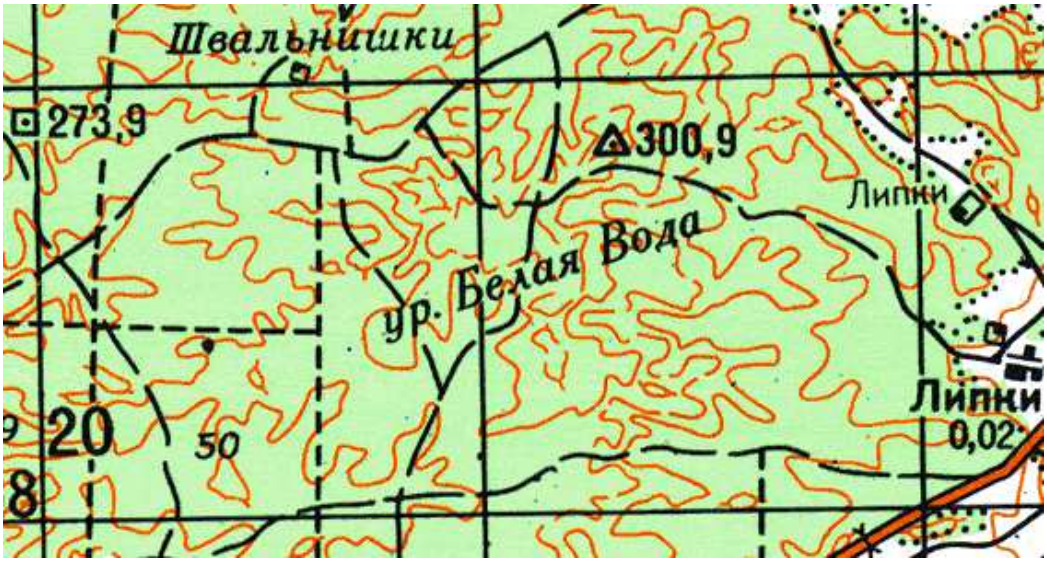

1.2.2. Высшая точка Кореличского района, 261.7 м

Высшая точка Кореличского района, 261.7 м расположена в Кореличском районе, на территории Райцевского сельсовета. [1, Т. 8, стр. 121]. Вершина находится в 1.7 км на север от западной околицы деревни Миратичи, в 1.7 км на запад от деревни Франтишково, в 1.8 км на юго-запад от хутора Грабовка, в 2.1 км на северо-восток от деревни Новосады (Новогрудского р-на) и в 2.1 км на юго-восток от деревни Черемушки (Новогрудского р-на). Вершина расположена на пахотном поле в окружении лесов и перелесков. Геодезического пункта на вершине нет, но на ее месте имеется железобетонная плита с арматурой. Возможно, на этом месте ранее располагался памятный знак или стела. Координаты: 53° 27,863' N, 25° 55,989' E. Рейтинг вершины – 3 балла.

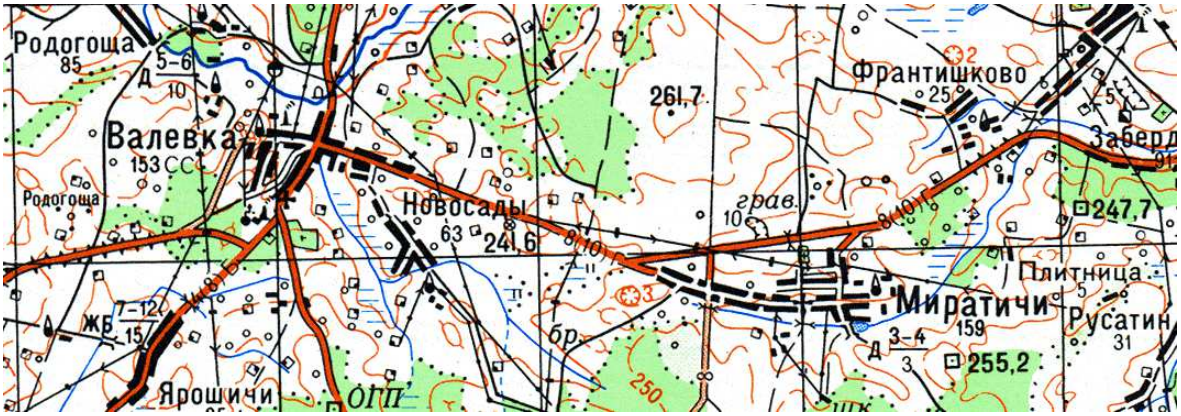

1.2.3. Высшая точка Свислочского района, 255.4 м

Высшая точка Свислочского района, 255.4 м [1, Т. 14, стр. 264] находится на территории Вердомичского сельсовета, одновременно является высшей точкой Волковысской возвышенности [1, Т. 4, стр. 40] и Порозовской гряды. В источнике [1, Т. 14, стр. 264] в качестве высшей точки Свислочского района ошибочно указана вершина 242.5 м, расположенная на 2.7 км на восток от городского поселка Порозово (координаты вершины 242.5 м: 52° 55,737' N, 24° 18,937' E). Истинная высшая точка Свислочского района – 255.4 м расположена в 0.7 км на юго-запад от деревни Вилейши, в 1.4 км на юго-восток от деревни Веребейки, в 1.4 км на восток от деревни Мал. Бобровники, в 2.7 км на северо-запад от деревни Хрустово, в 3.0 км на северо-восток от деревни Большие Бобровники и находится в густом смешанном, преимущественно еловом лесу, в окружении вырубок и просек. Склоны крутые, сильно выделяющиеся на фоне окружающей местности. На вершине имеется знак геодезического пункта в виде окопанного канавами опознавательного столбика. Координаты вершины 255.4 м: 52° 59,449' N, 24° 17,831' E. Рейтинг вершины – 1 балл.

1.2.4. Высшая точка Гродненского района, 247.1 м

Высшая точка Гродненского района, 247.1 м [1, Т. 5, стр. 437] расположена в Гродненском районе, на территории Коптёвского сельсовета, одновременно является высшей точкой Гродненской возвышенности [1, Т. 5, стр. 421] и Коптёвской гряды. Вершина находится в 1.7 км на юго-восток от агрогородка Коптёвка, в 1.2 км на юг от деревни Бычки, в 1.8 км на север от деревни Гривки, в 1.9 км на юго-запад от деревни Кореневичи и в 0.3 км на юг от нового шоссе М-6. Вершина покрыта молодым лиственным лесом и возвышается над окружающей местностью на 30-35 м. На вершине расположен знак геодезического пункта в виде опознавательного желтого бетонного столбика и четырехугольной канавы. Координаты вершины: 53°33,242' N, 23°53,879' E. Рейтинг вершины – 1 балл.

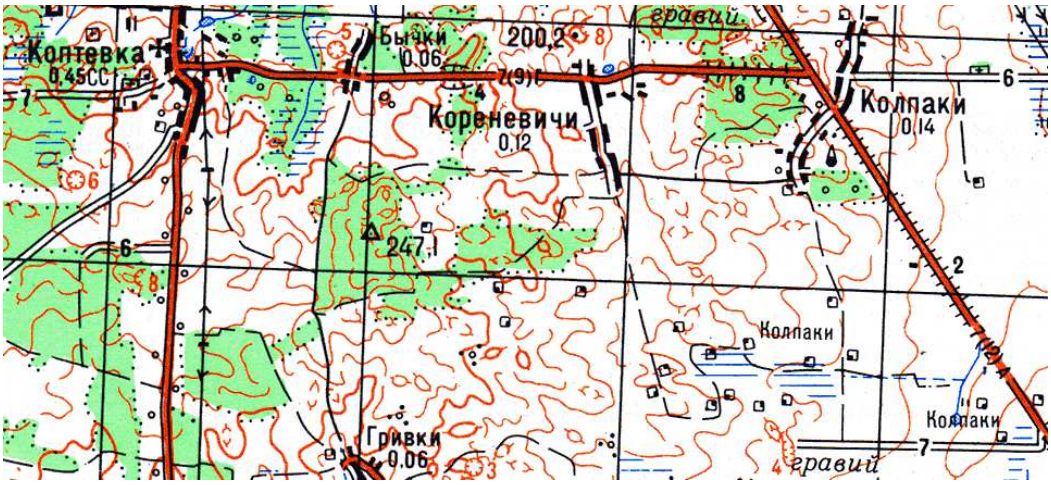

1.2.5. Высшая точка Волковысского района, 234.5 м

Высшая точка Волковысского района, 234.5 м [1, Т. 4, стр. 43] находится на территории Волковысского сельсовета, рядом с северной обочиной грунтовой дороги (~0.1 км), соединяющей город Волковыск и деревню Станелевичи (Зельвинского района). Расположена в 1.9 км на северо-запад от деревни Залешаны, в 2.0 км на северо-восток от деревни Замковая, в 2.6 км на северо-северо-восток от деревни Бискупцы и в 1.4 км на юго-запад от хутора Тадино. Вершина расположена в густом непролазном лесу, в центральной части урочища Замковый Лес. На вершине имеется знак геодезического пункта в виде характерного бетонного опознавательного столбика, предвершинного рва (канавы) и обломков деревянного триангуляционного маяка (пирамиды). Координаты: 53° 11,760' N, 24° 32,732' E. Рейтинг вершины – 2 балла.

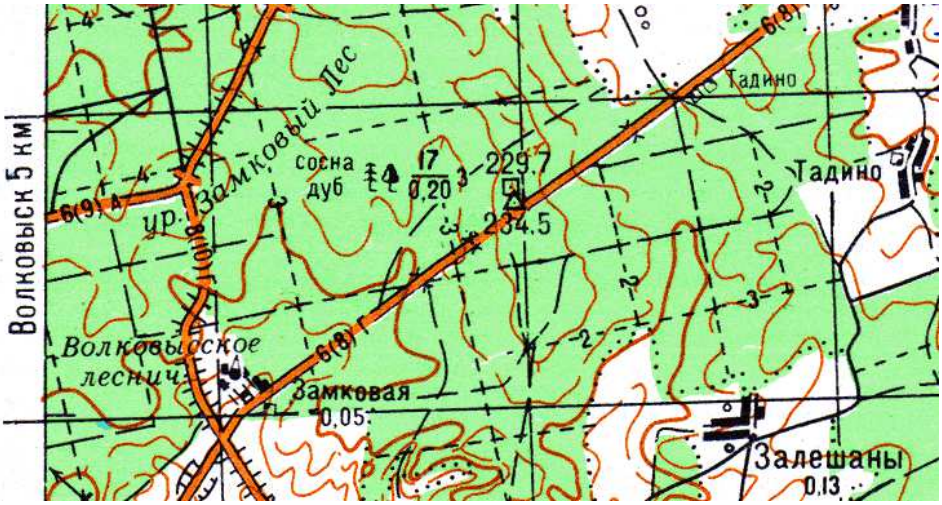

1.2.6. Высшая точка Слонимского района, 223.4 м

Высшая точка Слонимского района 223.4 м расположена на территории Деревновского сельсовета [1, Т. 15, стр. 20]. Вершина находится в 2.0 км на северо-восток от деревни Бояры, в 2.6 км на северо-северо-запад от деревни Верхолесье (находящейся в Брестской области), в 3.4 км на северо-северо-восток от деревни Подгорная, в 3.5 км на юго-юго-запад от деревни Скороденцы (находящейся в Брестской области), в 4.0 км на юго-запад от деревни Перховичи (находящейся в Брестской области) и в северо-западной части урочища Лужки. Вершина расположена на восточной опушке небольшого соснового лесного массива, находящегося в окружении пахотных угодий. На вершине имеется геодезический пункт в виде опознавательного бетонного столбика и канавы (окопа). Координаты: 53° 13,907' N, 25° 35,768' E. Рейтинг вершины – 2 балла.

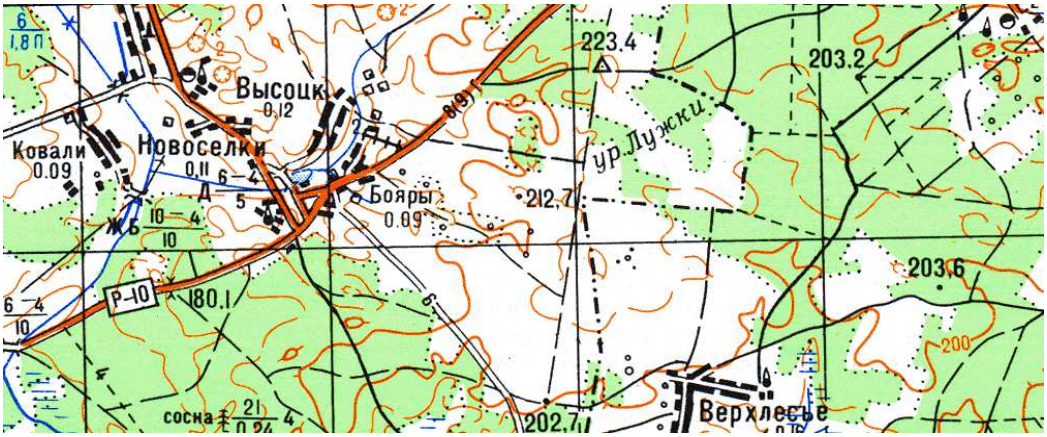

1.2.7. Высшая точка Вороновского района, 215.2 м

Высшая точка Вороновского района, 215.2 м расположена на территории Бастунского сельсовета [1, Т. 4, стр. 273] и относится к Трокельской гряде. Вершина 215.2 м находится в 0.6 км на юго-запад от деревни Довкни, в 0.6 км на северо-запад от деревни Шнуровичи, в 1.9 км на северо-восток от деревни Трокели и находится в смешенном, преимущественно, хвойном лесу, в 0.3 км на юго-запад от шоссе, соединяющего деревни Трокели и Геранены. Данная вершина входит в состав Дуги Струве. На вершине имеется геодезический пункт − желтый бетонный опознавательный столбик и четырехугольная канава. Координаты: 54° 02,859' N, 25° 26,713' E. Рейтинг вершины – 2 балла.

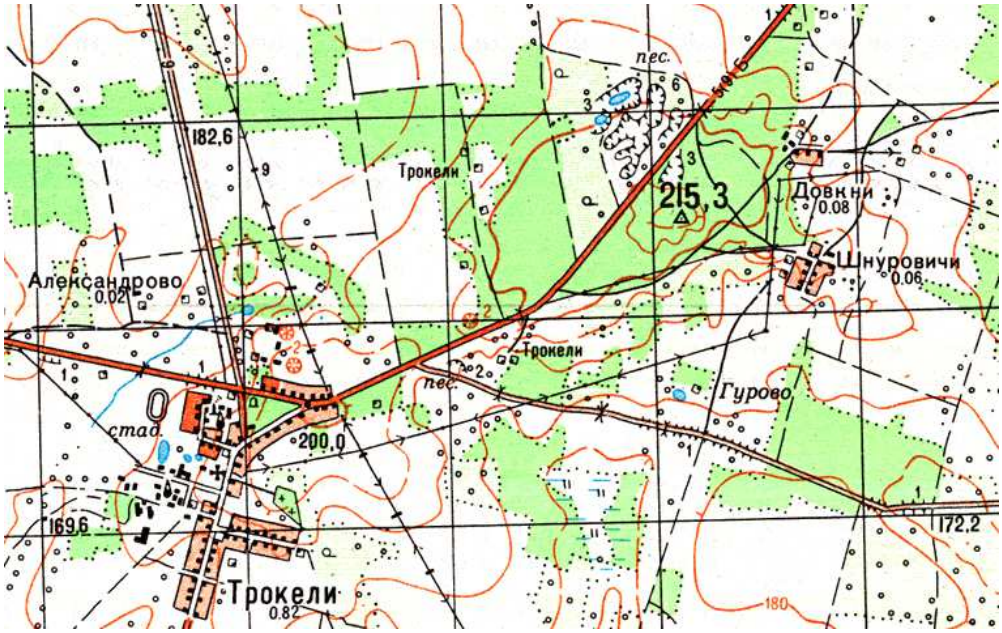

1.2.8. Высшая точка Лидского района, 207.4 м

Высшая точка Лидского района, 207.4 м расположена на территории Дворищанского сельсовета [1, Т. 9, стр. 252] и находится в пределах Лидско-Щучинского грядового пояса. Находится в 1.1 км на юго-запад от деревни Гервеники, в 1.6 км на север от деревни Овсядово и в 1.7 км на восток от железной дороги Лида-Вильнюс. Вершина находится на пахотном поле в окружении небольших перелесков. Знак геодезического пункта на местности не сохранился. Координаты: 53º 59,443' N, 25º 17,455' E. Рейтинг вершины – 4 балла.

1.2.9. Высшая точка Щучинского района, 196.3 м

Высшая точка Щучинского района, 196.3 м расположена на территории Можейковского сельсовета [1, Т. 17, стр. 504]. Вершина находится в 0.2 км на юго-юго-восток от хутора Мотевцы, в 0.9 км на север от деревни Ютевцы, в 2.6 км на юго-восток от деревни Великое Село, в 2.7 км на восток от деревни Мотевцы, в 3.1 км на запад от деревни Ищелно и практически на северной обочине шоссе Лида-Гродно. Высшая точка Щучинского района находится на опушке, в зарослях смешанного, преимущественно хвойного леса. Вершина имеет платообразную форму, она незначительно возвышается над окружающей местностью. На вершине установлен геодезический сложный сигнал (металлическая вышка) высотой 20-23 м, вокруг нее выкопана канава (окоп) треугольной формы, имеется опознавательный геодезический столбик и выкопанный из земли бетонный пилон с маркой. Координаты: 53° 40,280′ N, 24° 49,843′ E. Рейтинг вершины – 2 балла.

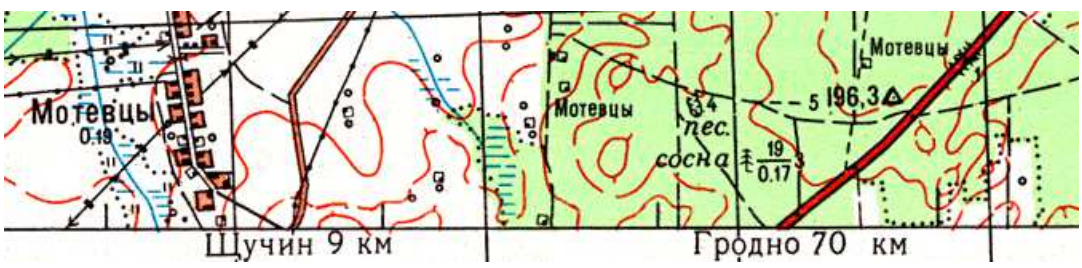

1.2.10. Высшая точка Мостовского района, 171.6 м

Высшая точка Мостовского района, 171.6 м расположена на территории Пацевичского сельсовета. В источнике [1, Т. 10, стр. 200] в качестве высшей точки Мостовского района ошибочно указана вершина высотой 166.6 м (координаты: 53° 15,679′ N, 24° 40,417′ E), находящаяся в 1.3 км на юго-запад от деревни Большая Рагозница. Истинной высшей точкой Мостовского района является слабо выраженная вершина высотой 171.6 м, расположенная в 0.5 км на юг от хутора Войдевичи, в 1.6 км на северо-восток от деревни Мосевичи, в 1.5 км на северо-запад от деревни Войдевичи. Высшая точка 171.6 м находится в окружении пахотных угодий и подверглась значительному антропоморфному воздействию и эрозии в период проведения сельскохозяйственных работ. Высшей точкой района, по-видимому, является груда ледниковых валунов, свезенная с полей. Координаты условной высшей точки Мостовского района, 171.6 м: 53° 16,704′ N, 24° 37,084′ E. Геодезического пункта на вершине нет. Рейтинг вершины – 4 балла.

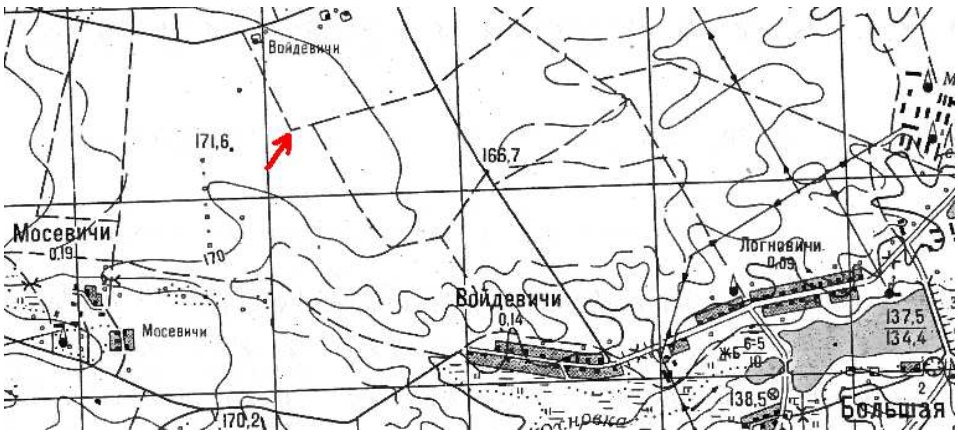

1.3. Высшие точки гряд и возвышенностей, расположенных в Гродненской области

1.3.1. Гряда Клевицкая, 288.9 м

Клевицкая гряда расположена в Ошмянском районе на территории Граужишкского сельсовета. Высшая точка гряды, высотой 288.9 м, находится в 0.9 км на северо-запад от деревни Витюли, в 2.9 км на север-северо-восток от деревни Борти, в 3.8 км на запад от села Граужишки и в 15 км на юго-запад от города Ошмяны. Вершину окружают довольно пологие склоны пастбищного поля, теснящегося между лесными массивами, над которыми относительное превышение достигает 7-10 метров. Геодезический знак на вершине не сохранился. Координаты высшей точки: 54° 19,749' N, 25°46,554' E. Рейтинг вершины − 3 балла.

1.3.2. Высшая точка Вселюбской гряды, 269.4 м

Высшая точка Вселюбской гряды, 269.4 м расположена в Новогрудском районе, на территории Вселюбского сельсовета; является пунктом Дуги Струве «Амалиенгоф». Высшая точка гряды находится в 2.9 км на юг от деревни Дубровица, в 3.4 км на юго-юго-восток от деревни Бенин, в 3.5 км на запад от деревни Волосовка, в 3.8 км на восток от агрогородка Вселюб и в 4.4 км на юго-юго-запад от деревни Хорошево; в 1.5 км на юг от шоссе, соединяющего агрогородок Вселюб и деревню Вересково. Высшая точка расположена в смешанном лесу в урочище Немировщина. Склоны горы достаточно крутые. Относительный перепад высоты по отношению к окружающей вершину местности составляет около 45 м. На вершине имеется знак геодезического пункта в виде металлической пирамиды и канавы. Координаты вершины: 53°42,884' N, 25°51,706' E. Рейтинг вершины – 1 балл.

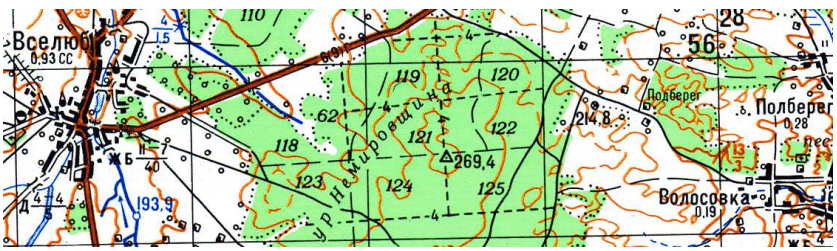

1.3.3. Гряда Дубровская, 258.3 м

Гряда Дубровская расположена в Кореличском районе на территории Райцевского сельсовета. Высшая точка гряды, высотой 258.3 м находится в 0.6 км на юг от ее топонимообразующей деревни Дуброво (Дуброва), в 0.7 км на запад от деревни Рамейки, в 1.8 км на северо-восток от деревни Плужины и в 15 км на юго-запад от города Кореличи. Вершина уединенно располагается в окружении елового леса и достигает относительного превышения 10-15 метров над окружающей местностью. Знак геодезического пункта представлен опознавательным столбиком и канавой. Координаты высшей точки: 53º 26,457' N, 26º 01,488' E. Рейтинг вершины – 2 балла.

1.3.4. Зельвенско-Волковысская гряда, 245.5 м

Высшая точка Зельвенско-Волковысской гряды, 245.5 м расположена в Зельвенском районе, на территории Зельвенского сельсовета. Высшая точка находится в 1.0 км на северо-северо-восток от деревни Пасутичи, в 1.2 км на восток от южной околицы деревни Мадейки, в 2.3 км на запад от деревни Вишневка, в 3.8 км на юг от деревни Войневичи, в 0.6 км на север от северной обочины шоссе Волковыск-Зельва; в 10.5 км на запад от городского поселка Зельва и в 10.6 км на восток от предместий города Волковыск. Вершина находится на холме в широколиственном буково-грабовом лесу. Геодезического пункта на вершине нет. Координаты: 53° 08,858' N, 24° 38,933' E. Рейтинг вершины − 2 балла.

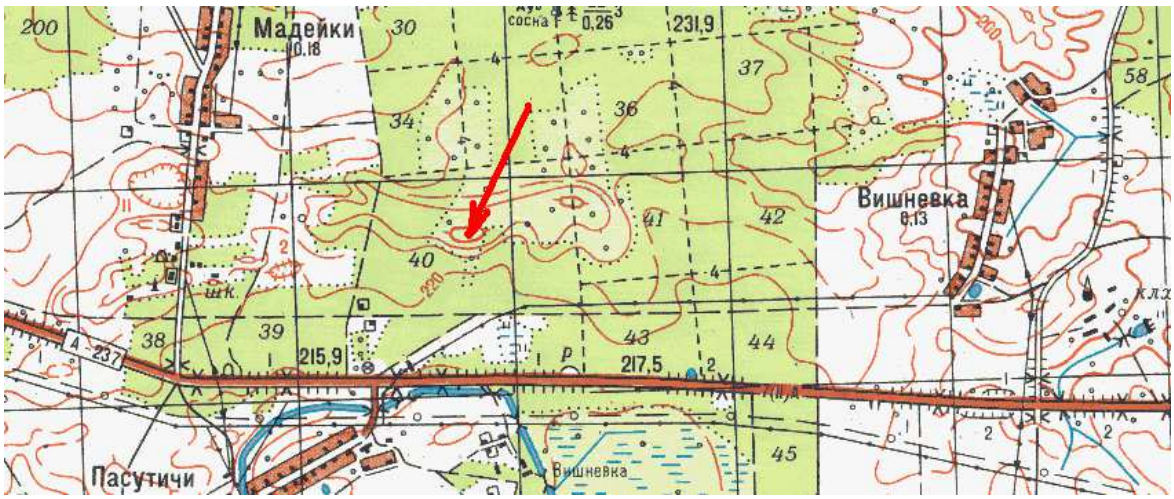

1.3.5. Высшая точка Дубровской гряды, 240.8 м

Высшая точка Дубровской гряды, 240.8 м расположена в Гродненском районе, на территории Одельского сельсовета. Вершина находится в 2.1 км на северо-восток от деревни Подлипки, в 1.2 км на юг от деревни Мишкеники, в 2.1 км на юго-запад от деревни Радевичи и в 0.3 км на северо-запад от грунтовой дороги, соединяющей деревни Подлипки и Родзевичи, и расположена посреди пахотного поля. Возвышается над окружающей местностью на 20-25 м. На вершине имеется знак геодезического пункта в виде канавы и опознавательного бетонного столбика. Рядом с вершиной расположены развалины деревянной будки-сторожки. Координаты вершины: 53°30,097' N, 23°42,998' E. Рейтинг вершины – 1 балл.

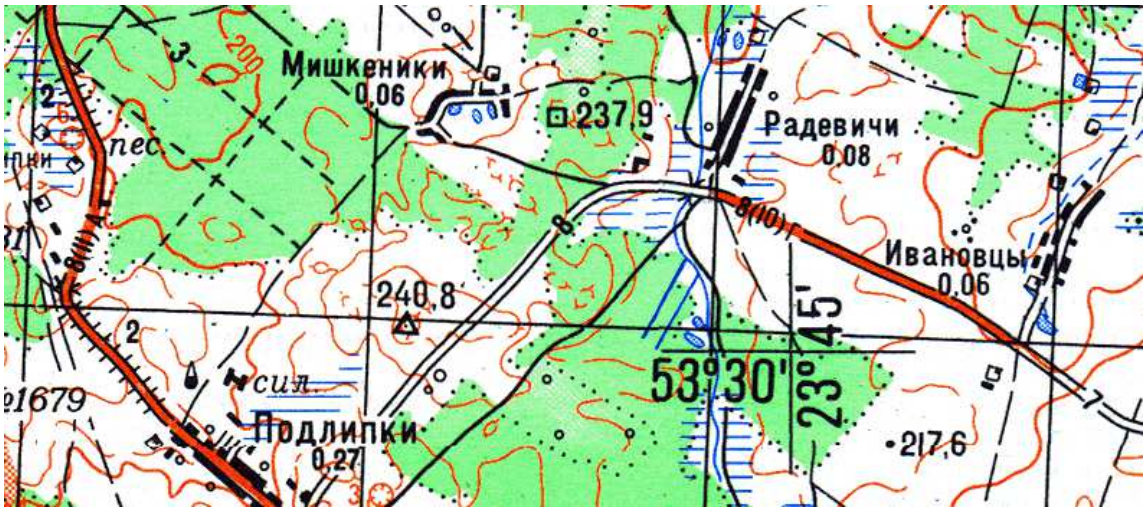

1.3.6. Гряда Ланская, 231.5 м

Гряда Ланская расположена в Несвижском районе на территориях Ланского и Несвижского сельсоветов и относится к геоморфологическому району Копыльских гряд. Высшая точка гряды, высотой 231.5 м, является одновременно и высшей точкой Несвижского района. Находится она у западной границы садового товарищества, в 1.7 км на запад от деревни Качановичи, в 2.5 км на восток от деревни Войниловичи и в 2.2 км на юг-юго-восток от города Несвижа. Вершина частично срыта небольшим карьером, на западном краю которого высшая точка гряды имеет относительное превышение 5-12 метров над окружающей местностью. Геодезического пункта на вершине нет. Координаты высшей точки: 53° 11,077' N, 26° 42,866' E. Рейтинг вершины – 3 балла.

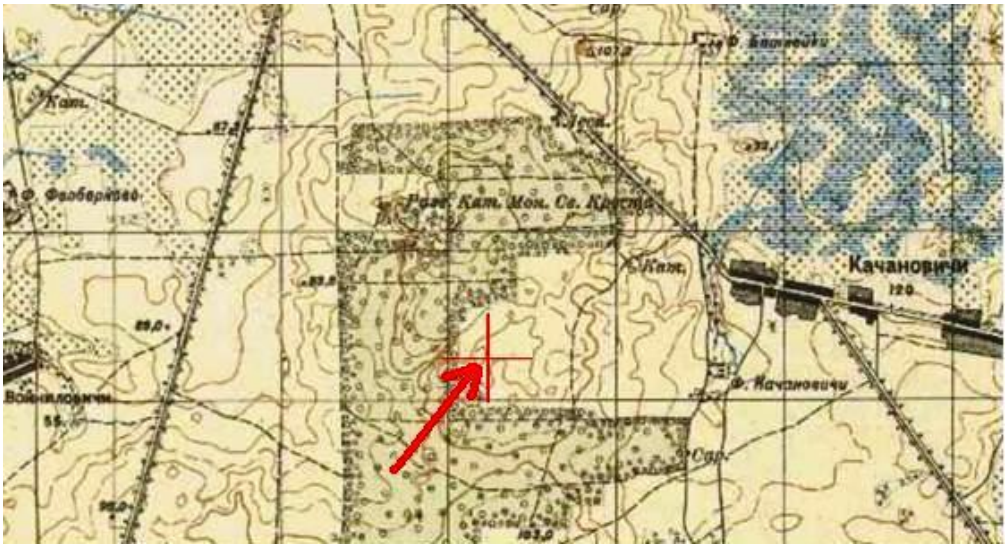

1.3.7. Высшая точка Слонимской возвышенности и Золотеевских гряд, 228.5 м

Высшая точка Слонимской возвышенности и Золотеевских гряд, 228.5 м [1, Т. 15, стр. 14] расположена в Зельвенском районе, на территории Голынковского сельсовета. Вершина 228.5 м находится в 1.5 км на юго-восток от деревни Старое Село, в 1.7 км на юго-запад от деревни Снежная, в 1.9 км на северо-запад от деревни Червоное Село, в 3.3 км на северо-восток от деревни Вороничи и расположена в небольшом заваленном буреломом смешенном лесном массиве, окруженном пахотными угодьями и свежими вырубками. Склоны пологие. Имеется знак геодезического пункта в виде опознавательного столбика и окопа (канавы). Координаты: 53° 09,856' N, 24° 57,683' E. Рейтинг вершины – 3 балла.

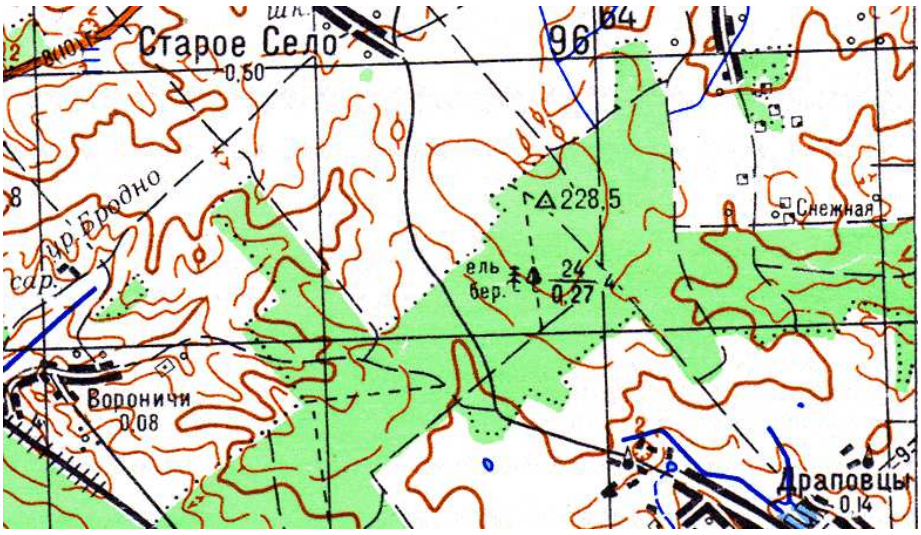

1.3.8. Красносельская гряда, 218.1 м

Высшая точка Красносельской гряды, 218.1 м расположена в Волковысском районе, на территории Субочского сельсовета. Высшая точка находится в 0.5 км на восток от агрогородка Субочи, в 1.0 км на северо-восток от деревни Манчели, в 1.1 км на север от молочно-товарной фермы, в 3.1 км на запад от деревни Ятвезь, в 4.0 км на юго-запад от деревни Колонтаи и в 4.5 км от города Волковыска. Вершина находится на пахотном поле, в 0.1 км от западной обочины дороги, идущей на молочно-товарную ферму. На высшей точке гряды находится знак геодезического пункта в виде трех опознавательных столбиков и канавы. Координаты: 53° 10,158' N, 24° 21,648' E. Рейтинг вершины − 3 балла.

1.3.9. Гряда Цимошкевичская, 215.0 м

Гряда Цимошкевичская расположена в Кореличском районе на территории Малюшичского сельсовета. Высшая точка гряды, высотой 215.0 м, находится в 0.7 км на север-северо-запад от деревни Лукошин, в 1.0 км на юго-восток от деревни Барановичи, в 2.6 км на юго-запад от деревни Заболотье и в 11 км на юго-запад от города Кореличи. Вершина расположена в небольшом участке хвойного леса и имеет относительное превышение 15-22 метров над окружающей местностью. Геодезический пункт на вершине не значится. Координаты высшей точки: 53° 30,225' N, 26° 00,443' E. Рейтинг вершины – 3 балла.

1.3.10. Возвышенность Ратичская, 213.1 м

Ратичская возвышенность расположена в Гродненском районе на территориях Подлабенского и Сопоцкинского сельсоветов. Высшая точка возвышенности, высотой 213.1 м расположена на территории Подлабенского сельсовета, находится в 0.9 км на юг от агрогородка Ратичи, 1.3 км от деревни Скрынки, в 20 м к западу от шоссе Сопоцкин–Подлабенье и в 12 км на северо-запад от города Гродно. Вершина хорошо заметна среди пахотного поля и достигает превышения 10-15 метров над окружающей местностью. Геодезический знак на вершине присутствует в виде металлической пирамиды и опознавательного столбика. Координаты высшей точки: 53° 45,255' N, 23° 39,792' E. Рейтинг вершины − 1 балл.

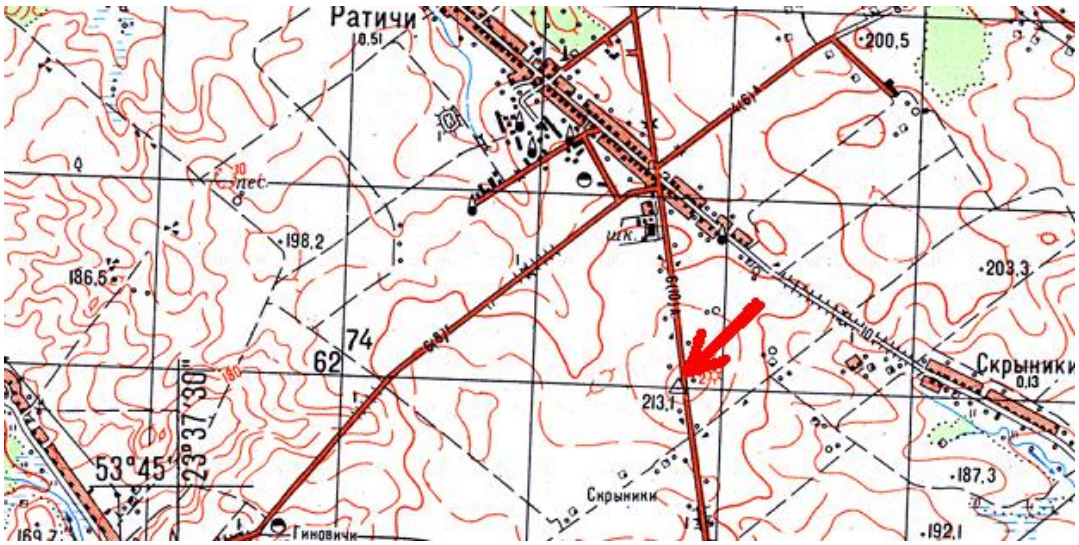

1.3.11. Кракотская гряда, 210.9 м

Кракотская гряда расположена в Слонимском районе, на территории Озерницкого сельсовета находится ее высшая точка – вершина высотой 210.9 м. Вершина расположена в 1.7 км на юго-запад от агрогородка Драпово, в 1.9 км на запад от деревни Мыслово, в 2.0 км на северо-запад от деревни Вяцевичи, в 2.0 км на юго-восток от деревни Клепачи, в 4.3 км на северо-восток от деревни Рудавка и в 5.7 км на восток от деревни Кошели; в 21 км на запад от города Слонима. Вершина находится на краю пахотного поля, в 10 м от северного края небольшого хвойного лесного массива. Высшая точка увенчана металлической геодезической пирамидой и опознавательным столбиком. Координаты: 53° 03,284' N, 24° 59,888' E. Рейтинг вершины − 1 балл.

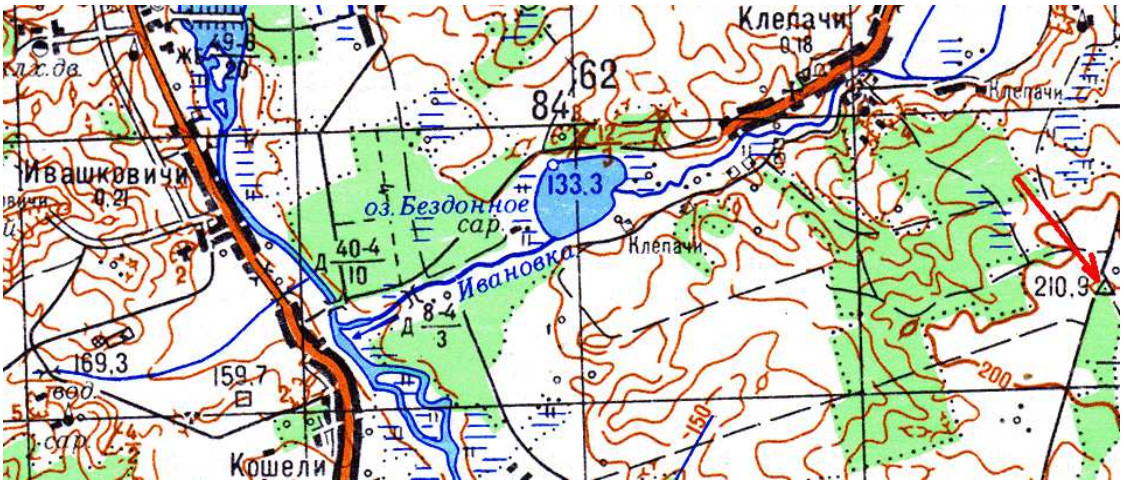

1.3.12. Ружанская гряда, 209.2 м

Ружанская гряда расположена как в Брестской, так и в Гродненской области, но ее высшая точка высотой 209.2 м находится в Гродненской области, Слонимском районе, на территории Мижевичского сельсовета, и расположена в 1.0 км на юг от деревни Стар. Переволока, в 1.9 км на восток от юго-восточной околицы деревни Близная, в 1.9 км на северо-запад от деревни Нов. Переволока, в 9.0 км на северо-восток от городского поселка Ружаны (Брестская область, Пружанский район); в 0.77 км на северо-запад от обочины шоссе Ружаны-Слоним. Вершина находится на холме, окруженном смешанным лесом, и увенчана знаком полигонометрического геодезического пункта в виде насыпи и четырехугольной канавы. Координаты: 52° 55,862' N, 24° 59,533' E. Рейтинг вершины − 2 балла.

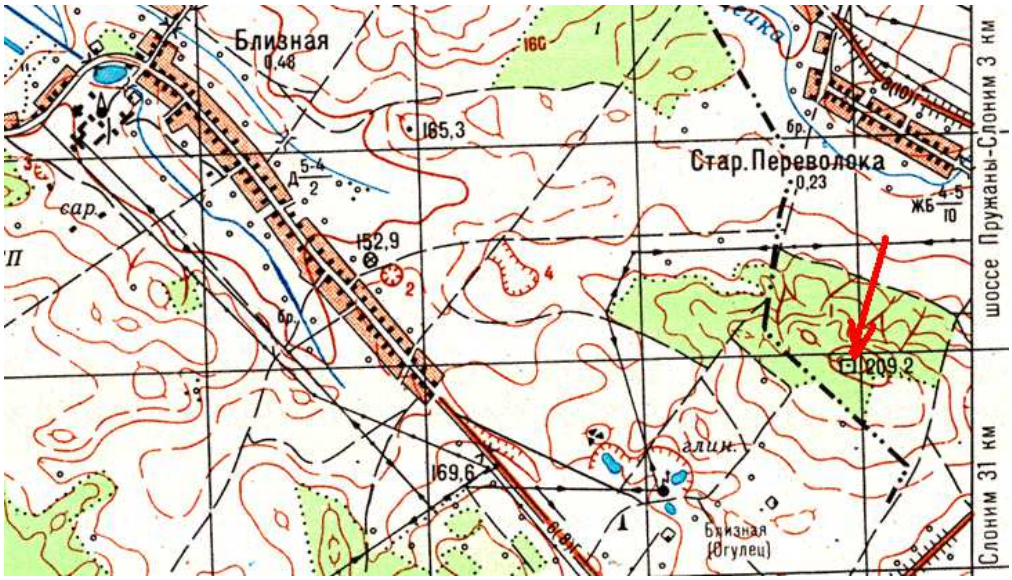

1.3.13. Жировичская гряда, 196.9 м

Жировичская гряда протянулась примерно на 5 км на запад от агрогородка Жировичи. Высшая точка гряды, 196.9 м находится в Слонимском районе, на территории Деревянчицкого сельсовета, расположена в 2.4 км на юго-юго-запад от агрогородка Деревянчица, в 3.4 км на север от деревни Гловсевичи, в 4.2 км на восток от деревни Новоорловичи, в 4.7 км на запад от агрогородка Жировичи, в 8 км на юго-запад от города Слоним и в 0.7 км на северо-восток от Y-образной развилки дорог, соединяющих город Слоним с деревнями Гловсевичи и Суринка. Высшая точка находится на пересечении шоссе с грунтовой дорогой, ведущей в сторону агрогородка Жировичи. Какого-либо знака от нивелирного пункта 196.9 м на местности не сохранилось. Координаты: 53° 01,012' N, 25° 15,426' E. Рейтинг вершины − 3 балла.

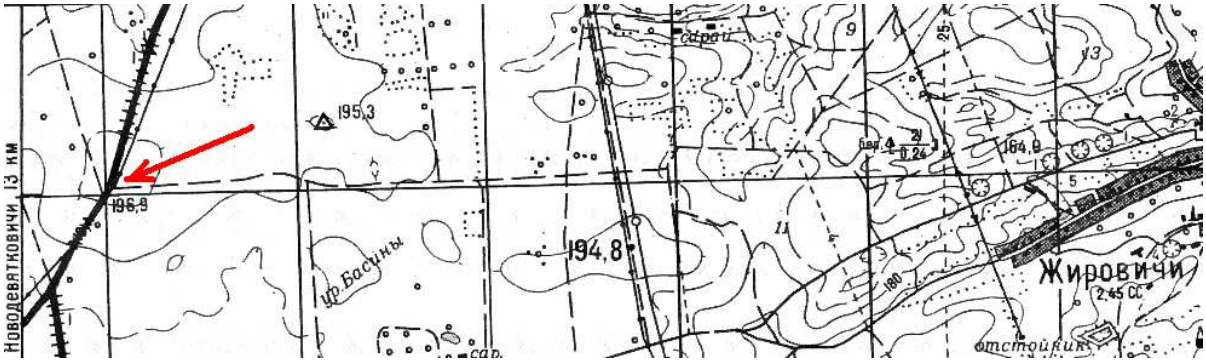

1.3.14. Гряда Мижевичская, 194.6 м

Гряда Мижевичская расположена в Слонимском районе на территории Мижевичского сельсовета и простирается на запад от деревни Мижевичи. Высшая точка Мижевичской гряды ознаменована геодезическим пунктом триангуляции на высоте 194.6 м. Вершина находится в 0.8 км на запад от деревни Мижевичи, в 1.6 км на юго-восток от деревни Лопухово, в 3.0 км на северо-восток от деревни Острово и в 24 км на юго-запад от города Слонима; в 0.1 км на юг от шоссе, соединяющего деревни Мижевичи и Лопухово. Вершина локально расположена среди поля вблизи опушки хвойного леса и возвышается над окружающей местностью на 10-15 метров. Геодезический знак представлен в виде металлической пирамиды и опознавательного столбика. Координаты высшей точки: 52° 58,432' N, 25° 04,002' E. Рейтинг вершины − 1 балл.

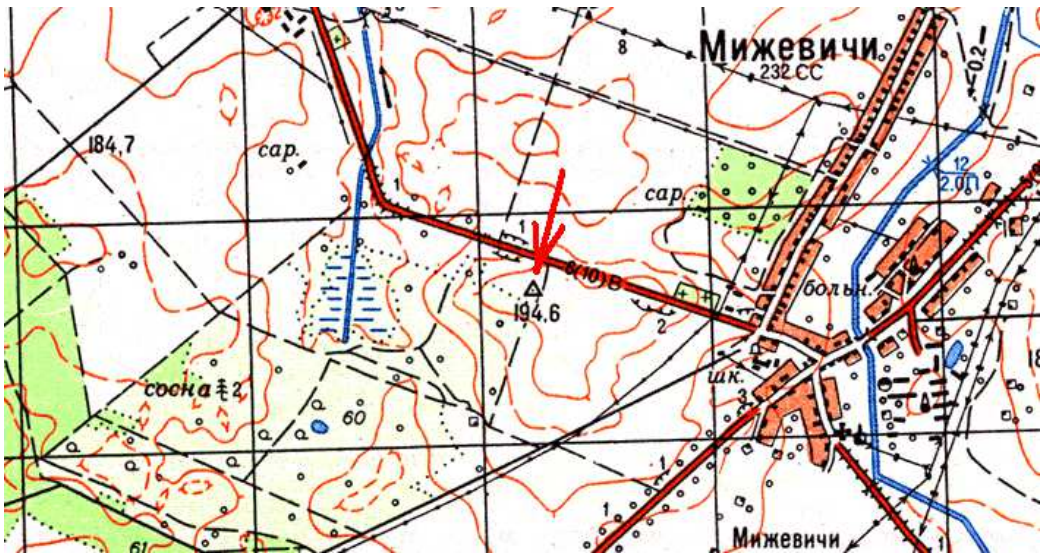

1.3.15. Высшая точка Свайгинской гряды, 192.4 м

Высшая точка Свайгинской гряды, 192.4 м расположена в Сморгонском районе, на территории Вишневского сельсовета. Свайгинская гряда является геологическим памятником природы республиканского значения. Высшая точка гряды находится в 0.8 км на северо-запад от деревни Вольковщина, в 1.4 км на юго-запад от деревни Мизуличи, в 1.4 км на северо-восток от топонимообразующей для Свайгинской гряды деревни Свайгини, в 1.5 км на юго-восток от деревни Леоновичи и в 1.7 км на северо-восток от деревни Замечек; в 1.4 км на запад от западного берега озера Свирь. Высшая точка Свайгинской гряды расположена в густом смешанном, преимущественно хвойном лесу. Вешина на 30-35 м возвышается над окружающей местностью (урез воды озера Свирь – 149.8 м). На вершине имеется знак геодезического полигонометрического пункта в виде четырехугольной канавы и небольшой земляной насыпи со следами барсучих или лисьих нор. Координаты: 54º 45,721' N, 26º 28,856' E. Рейтинг вершины – 2 балла.

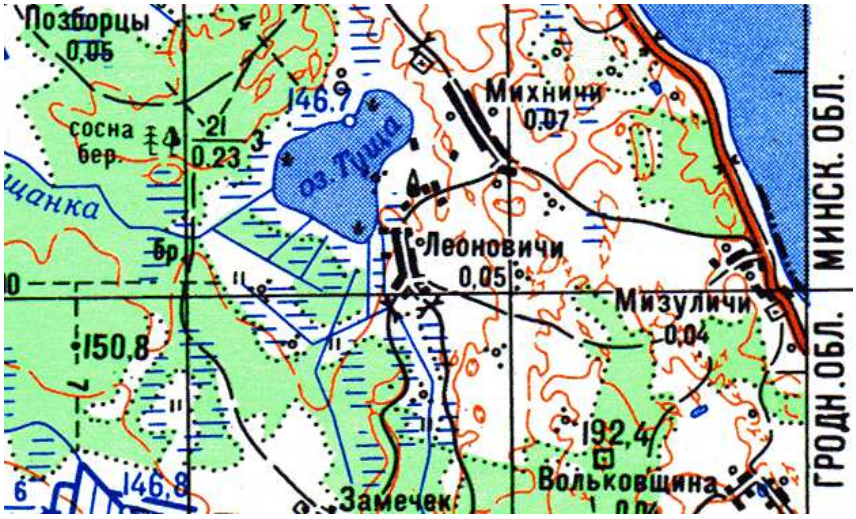

1.3.16. Высшая точка Турецких гряд, 190.5 м

Высшая точка Турецких гряд, 190.5 м расположена в Кореличском районе, на территории Турецкого сельсовета. Высшая точка Турецких гряд, 190.5 м (геологического памятника природы местного значения) находится практически на северной околице хутора Турец (Роскошь), примерно в 0.5 км на восток от агрогородка Турец. Высшая точка гряды находится в густом кустарнике, в окружении пахотных полей, практически на южной обочине грунтовой дороги, соединяющей агрогородок Турец и деревню Долгиново. На высшей точке имеется знак геодезического триангуляционного пункта в виде металлической пирамиды, четырехугольной канавы и опознавательного столбика. Координаты: 53° 31,870' N, 26° 20,245' E. Рейтинг высшей точки – 1 балл.

1.3.17. Высшая точка Сервечской гряды, 189.6 м (196.2 м)

Высшая точка Сервечской (Серватской) гряды, 189.6 м расположена в Кореличском районе, на территории Малюшичского сельсовета. Сервечская гряда протянулась с северо-востока на юго-запад и является геологическим памятником природы местного значения. Точные границы и протяженность Сервечской гряды на данный момент авторам неизвестны. Наиболее вероятной высшей точкой Сервечской гряды условно принята геодезическая отметка высоты, 189.6 м (№ 1), расположенная в 1.1 км на запад от топонимообразующей деревни Сервеч, в 1.4 км на северо-восток от деревни Долгиново, в 2.3 км на юг от деревни Саваши и в 4.1 км на север от деревни Кайшовка. В районе этой отметки высоты, расположенной на пахотном поле в окружении небольших перелесков, находится большая воронка и железобетонные обломки взорванного (скорее всего, что немецкого) ДОТ-а, оставшегося от оборонительных сооружений I или II Мировых войн. Геодезического пункта нет. Координаты точки № 1: 53° 29,902' N, 26° 06,588' E. Рейтинг высшей точкой Сервечской гряды – 3 балла.

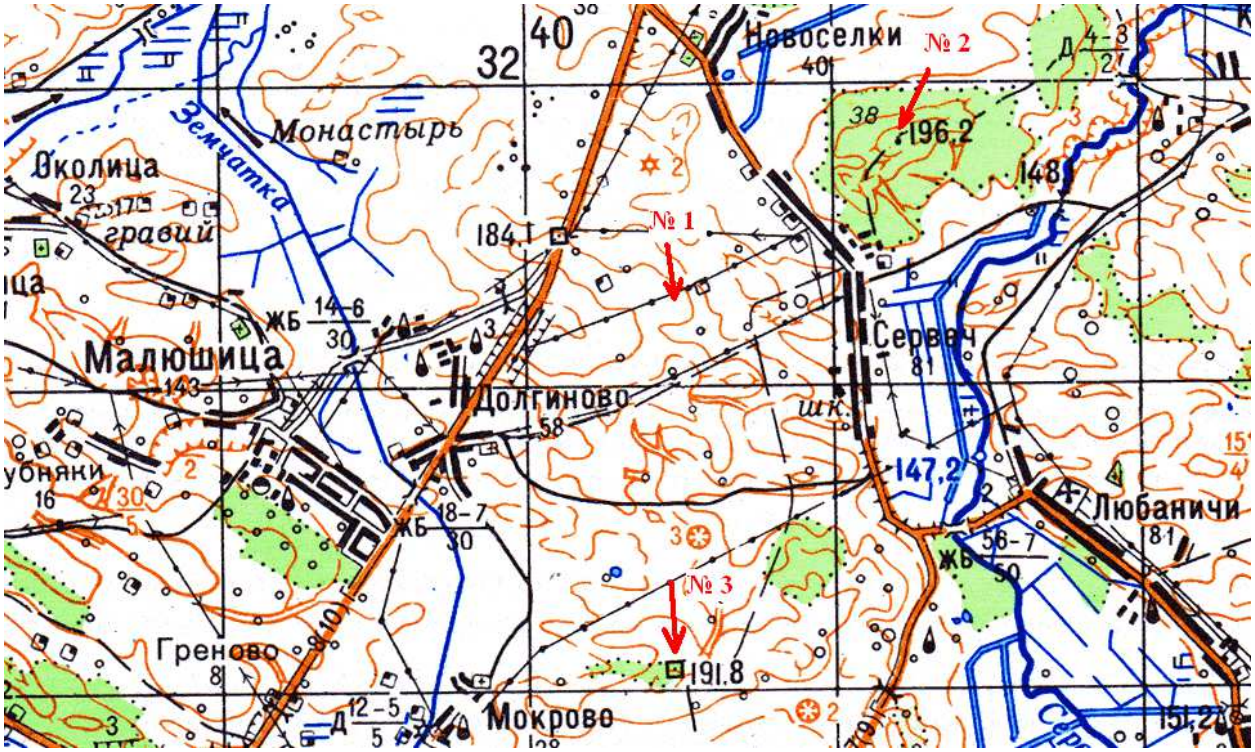

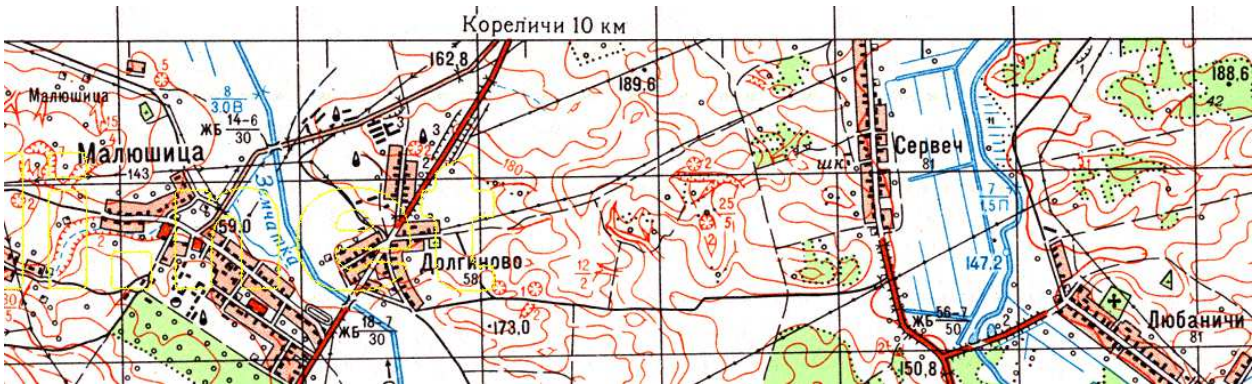

В зависимости от протяженности и формальных границ Сервечской гряды, ее высшей точкой (расположенной в северо-восточной части гряды) может быть вершина № 2 – 196.2 м (координаты: 53° 30,496' N, 26° 07,959' E). Вершина № 2 находится в 0.8 км на восток от северной околицы деревни Сервеч, в 1.3 км на юго-восток от деревни Новоселки и в 2.0 км на запад от деревни Кринки. Вершина расположена в густом смешанном, преимущественно, сосновом лесу, изрытом старыми окопами. Геодезического пункта не ней нет. Еще одной возможной высшей точкой Сервечской гряды (расположенной в ее юго-западной части) может быть вершина № 3 – 191.8 м (координаты: 53° 28,586' N, 26° 06,646' E), расположенная в 1.2 км на восток от деревни Мокрово, в 1.7 км на север от деревни Кайшовка, в 1.9 км на юго-восток от деревни Долгиново и в 2.0 км на юго-запад от деревни Сервеч. Вершина № 3 находится в небольшом лесном массиве, протянувшемся с запада на восток (на его южной опушке) и изрытом старыми окопами времен I или II Мировых войн. На вершине № 3 имеется знак полигонометрического геодезического пункта в виде четырехугольной канавы, небольшой насыпи с центральной ямой и выкопанного из земли бетонного пилона без металлической марки.

1.3.18. Высшая точка Загорьевской гряды, 185.0 м

Загорьевская гряда протянулась примерно на 6 км с запада на восток от деревни Лыковичи до ее топонимообразующей деревни Загорье. Высшая точка Загорьевской гряды, 185.0 м (181.2 м) − Загорьевский холм, расположенный в Кореличском районе, на территории Турецкого сельсовета. Загорьевский холм является геологическим памятником природы местного значения. Условная высшая точа Загорьевской гряды и Загорьевского холма находится в 0.2 км на северо-запад от околицы деревни Загорье и в 0.2 км на северо-восток от шоссе; расположена на пахотном поле. Геодезического пункта нет. Координаты условной вершины Загорьевского холма: 53° 30,651' N, 26° 21,106' E. Рейтинг вершины − 4 балла.

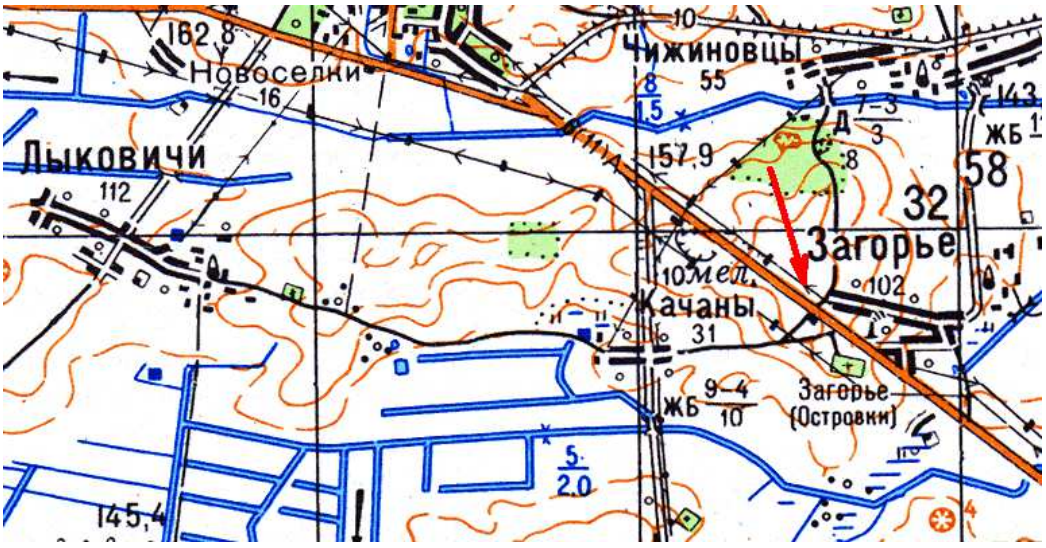

1.3.19. Высшая точка Песоченской гряды, 184.7 м

Высшая точка Песоченской гряды, 184.7 м расположена в Кореличском районе, на территории Мирского поселкового совета. Вершина находится в 1.6 км на северо-запад от городского поселка Мир, в 2.3 км на юго-запад от деревни Горячка и в 2.8 км на юго-восток от деревни Песочная (топонимообразующего населенного пункта данной гряды). Вершина расположена на пахотном поле и на 10-20 м возвышается над окружающей местностью. На вершине имеется знак геодезического пункта в виде металлической пирамиды и бетонного опознавательного столбика. Координаты: 53° 28,175' N, 26° 27,072' E. Рейтинг вершины – 1 балл.

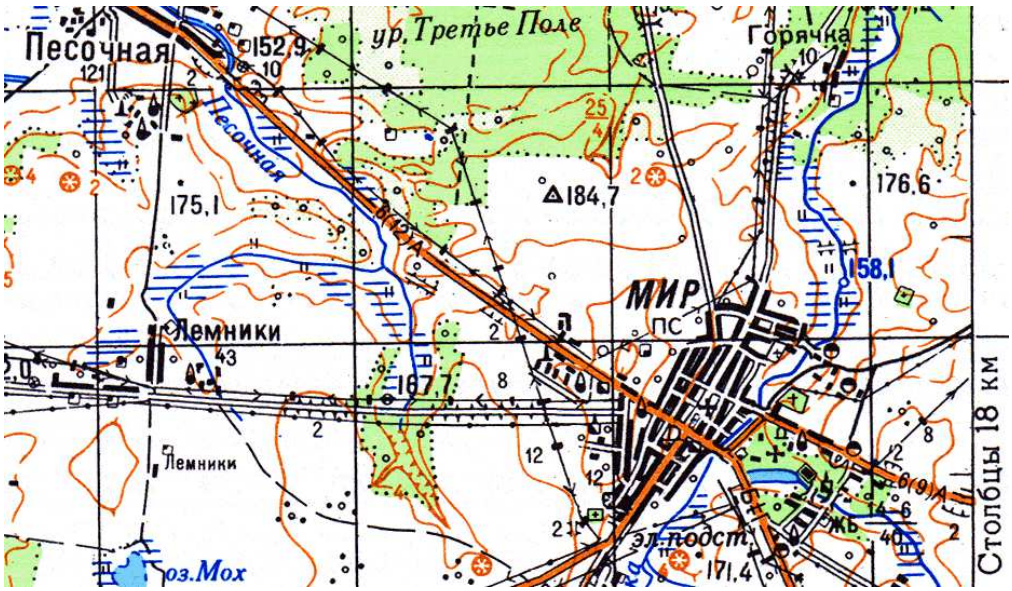

1.3.20. Гряда Гродненская, 182.1 м

Гродненская гряда расположена на территории города Гродно и одноименного района. Высшая точка гряды и, одновременно, города Гродно, высотой 182.1 м, находится в северной части города, в 0.25 км на северо-восток от цеха плодово-ягодных вин, в 0.45 км на север от проходной ГУКПП «Гродноводоканал», в 0.35 км к западу от улицы Дзержинского и в 0.2 км к юго-западу от западной оконечности улицы Белые Росы. Вокруг вершины едва заметны склоны древнего городища, однако относительное превышение над окружающей местностью достигает 10-17 метров. О знаке геодезического пункта на вершине напоминает опознавательный столбик и остатки металлической пирамиды. Координаты высшей точки: 53° 42,877' N, 23° 50,052' E. Рейтинг вершины − 2 балла.

1.3.21. Гряда Доргуньская, 180.8 м

Доргуньская гряда расположена в Гродненском районе на территории Сопоцкинского сельсовета. Высшая точка гряды, высотой 180.8 м, находится в 0.7 км на восток от деревни Доргунь, в 1.4 км на юго-запад от деревни Балиненты, в 3.0 км на север от деревни Перстунь и в 16 км на северо-запад от города Гродно. От вершины во все стороны простираются довольно пологие склоны пахотного поля, окруженного лесами, над которыми относительное превышение высшей точки гряды достигает 10-15 метров. Геодезический пункт на вершине не значится. Координаты высшей точки: 53° 48,894' N, 23° 36,858' E. Рейтинг вершины − 3 балла.

1.3.22. Высшая точка Гудинишкинской гряды, 163.0 м

Высшая точка Гудинишкинской гряды, 163.0 м (согласно анализа изолиний на карте, высота высшей точки гряды составляет около 160 м) расположена в Вороновском районе, на территории Заболотьевского сельсовета. Высшая точка находится в 0.4 км на запад от хутора Еделевцы, в 0.5 км на восток от топонимообразующей для данной гряды деревни Гудинишки (Гуденишки), в 1.2 км на северо-восток от агрогородка Заболоть и в 2.9 км на северо-запад от деревни Хутор Провожа; в 0.2 км на юг от шоссе, соединяющего агрогородок Заболоть и деревни Провожа. Высшая точка Гудинишкинской гряды (протянувшейся с севера на юг и представляющей собой цепь покрытых смешанным лесом холмов, часть которых является геологическим памятником природы местного значения) расположена в лесу. Геодезического пункта на ней нет. Координаты: 53° 56,355′ N, 24° 49,033′ E. Рейтинг вершины – 3 балла.

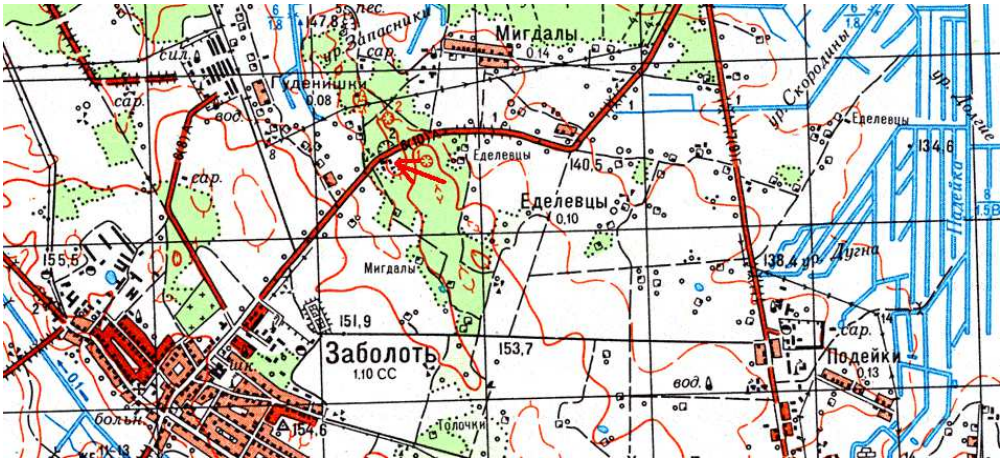

В зависимости от протяженности Гудинишкинской гряды с северо-запада на юго-восток, еще одним вероятным кандидатом на ее высшую точку может считаться вершина высотой 145.2 м, расположенная также в Вороновском районе, на территории Заболотьевского сельсовета. Эта высшая точка находится в 0.1 км на север от хутора Гудинишки, в 0.6 км на север от молочно-товарного комплекса «Гудинишки», в 2.4 км на север от агрогородка Заболоть и в 1.7 км на северо-запад от деревни Мигдалы. Эта высшая точка 145.2 м расположена в лесу, с восточной стороны грунтовой дороги, идущей вдоль линии электропередач в северо-северо-западном направлении. Геодезического пункта на ней нет. Координаты: 53º 57,033′ N, 24º 47,754′ E. Рейтинг вершины – 3 балла.

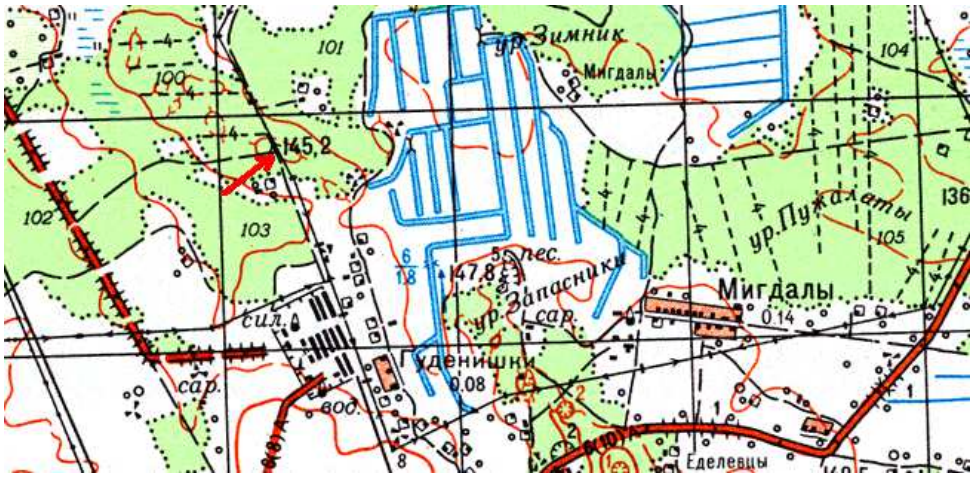

1.3.23. Высшая точка Мантунской гряды, 162.6 м

Высшая точка Мантунской гряды, 162.6 м расположена в Вороновском районе, на территории Мисевичского сельсовета. Высшая точка гряды находится в 0.8 км на северо-запад от хутора Лонкишки, в 1.2 км на юго-запад от деревни Новосады, в 1.3 км на северо-северо-восток от деревни Якубовцы, в 2.0 км на северо-восток от деревни Осиповцы, в 2.5 км на запад от деревни Мисевичи, в 2.9 км на восток от деревни Валейши и в 3.9 км от топонимообразующей деревни данной гряды – Мантуны. Высшая точка Мантунской гряды (протянувшейся с севера на юг на 2 км и представляющей собой цепь продолговатых, покрытых смешанным лесом слабо выраженных пологих холмов, являющихся геологическим памятником природы местного значения) расположена на пахотном поле. Вершина гряды увенчана знаком геодезического пункта в виде четырехугольной канавы и опознавательного столбика, обильно заросших кустами и засыпанных камнями, вывезенными с окружающих полей. Координаты: 53° 52,832′ N, 24° 50,952′ E. Рейтинг вершины – 2 балла.

1.4. Высшие точки объектов-топонимов со словом «гора», расположенных в Гродненской области

1.4.1. Высшие точки населенных пунктов

1.4.1.1. Деревня Лысая Гора

Деревня Лысая Гора находится в Ошмянском районе, на территории Мурованоошмянского сельсовета. Топонимообразующей вершиной этого населенного пункта, по-видимому, является гора высотой 210.0 м, расположенная на пахотном поле, в 0.1 км на восток от его восточной околицы. Восточный склон довольно крутой, остальные склоны − пологие. Геодезический пункт отсутствует. Координаты вершины: 54° 25,610' N, 25° 46,324' E. Рейтинг вершины – 4 балла.

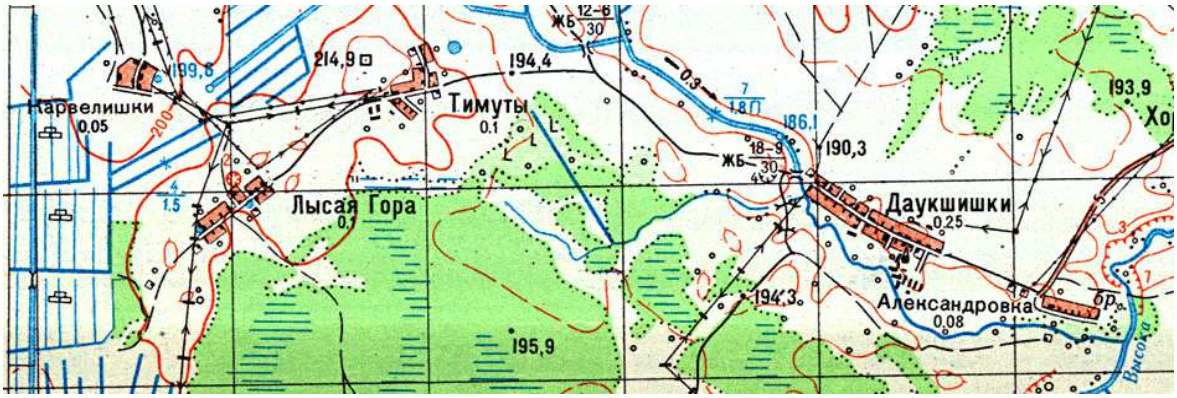

1.4.1.2. Деревня Орлова Гора

Деревня Орлова Гора расположена в Щучинском районе, на территории Острinского сельсовета. Деревня Орлова Гора состоит из двух частей – северо-восточной части (хутора) и основной части – юго-западной, (расположенной на восточном берегу озера Долгое). Топонимообразующей вершиной хутора Орлова Гора, по-видимому, является расположенная в лесу вершина высотой 127.1 м. На вершине находится деревянная геодезическая полигонометрическая пирамида, четырехгранная канава (окоп) и бетонный опознавательный столбик. Координаты вершины 127.1 м: 53° 49,730' N, 24° 22,019' E. Рейтинг вершины – 2 балла.

Условной топонимообразующей вершиной юго-западной части деревни Орлова Гора может служить вершина высотой 136.0 м, расположенная в лесном массиве в 0.6 км на юг от околицы этого населенного пункта. Вершина горы находится в 0.2 км на юго-восток от грунтовой лесовозной дороги. Она обильно заросла смешенным лесом. Геодезического пункта на этой вершине нет. Координаты вершины 136.0 м: 53° 48,557' N, 24° 21,531' E. Рейтинг вершины – 4 балла.

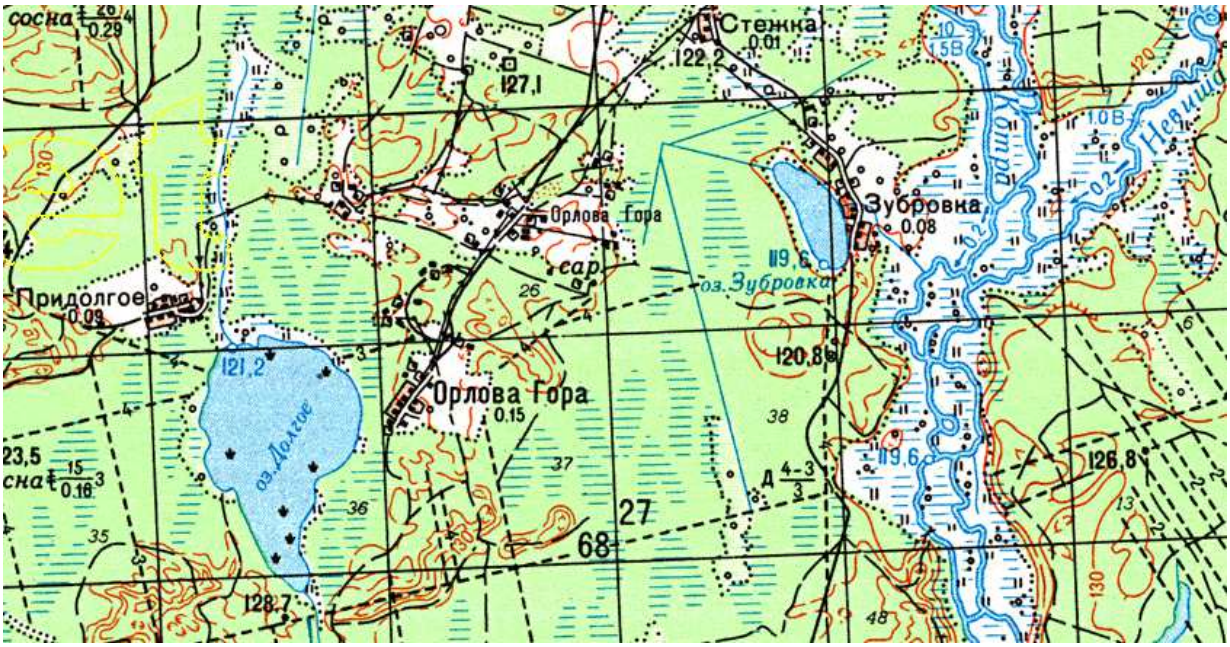

1.4.1.3. Деревня Сыпаная Гора

Деревня Сыпаная Гора расположена в Гродненском районе, на территории Вертелишковского сельсовета. Условная топонимообразующая точка этого населенного пункта высотой 129.5 м, находится в самой деревне Сыпаная Гора. Точная локализация высшей точки, давшей название этому населенному пункту, в настоящее время невозможна. Деревня расположена в окружении хвойных лесов, местность холмистая. Геодезический пункт отсутствует. Координаты: 53° 43,714′ N, 24° 04,024′ E. Рейтинг вершины – 4 балла.

1.4.2. Высшие точки урочищ Гродненской области

1.4.2.1. Урочище Белая Гора

Урочище Белая Гора расположено в Сморгонском районе, на территории Жодишковского сельсовета. Топонимообразующим объектом урочища Белая Гора служит вершина высотой 158.7 м, расположенная в сосновом лесу, на высоком орографически левом берегу реки Вилия. Вершина находится в 0.2 км на запад от реки Вилия, в 0.9 км на восток от хутора Осинишки, в 1.9 км на запад от деревни Козярники и в 2.7 км на северо-восток от агрогородка Жодишки. На вершине имеется знак геодезического пункта в виде канавы, поваленного деревянного сигнального столбика, выкопанного пилона, а также обломки деревянной пирамиды (маяка). Восточный склон вершины 158.7 м круто обрывается к реке Вилия, возвышаясь на 30 метров над ее урезом воды. На нем в 1991 г. был оборудован по инициативе В.И. Ганопольского туристский скальный полигон (скалодром) для проведения соревнований по технике горного туризма и чемпионатов по туристско-прикладному многоборью. Скалодром представляет собой искусственно сложенную стенку из ледниковых валунов, установленную на восточном склоне вершины 158.7 м и западном берегу реки Вилия. Координаты вершины 158.7 м: 54º 38,444´ N, 26º 24,036´ E. Рейтинг вершины – 1 балл.

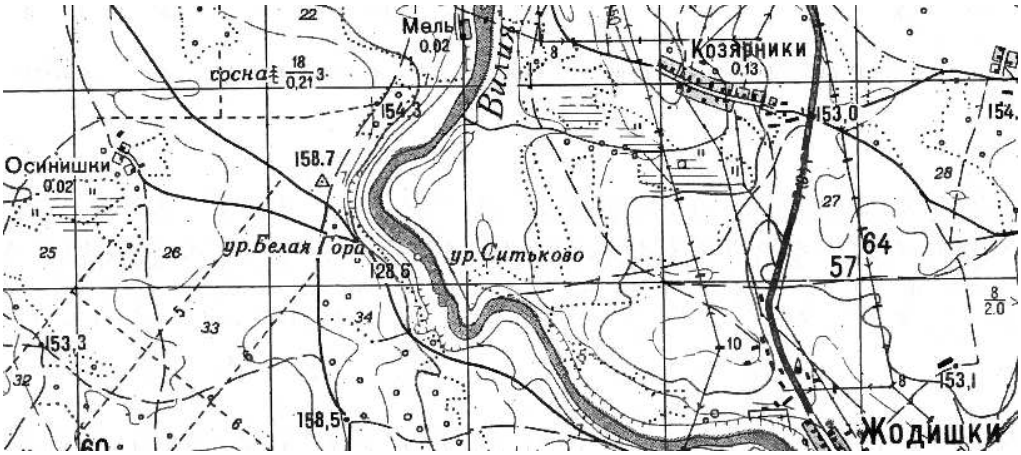

1.4.2.2. Урочище Высокая Гора

Урочище Высокая Гора расположено в Слонимском районе, на территории Павловского сельсовета. Условной высшей точкой урочища является вершина высотой 182.0 м, которая находится в 0.9 км на юго-восток от деревни Амельники. Вершина плоская, находится в смешанном, преимущественно, хвойном лесу, в окружении вырубок и просек. Склоны крутые и значительно возвышаются над окружающей местностью. Геодезического пункта на вершине нет. Координаты: 53° 12,811' N, 25° 19,374' E. Рейтинг вершины – 4 балла.

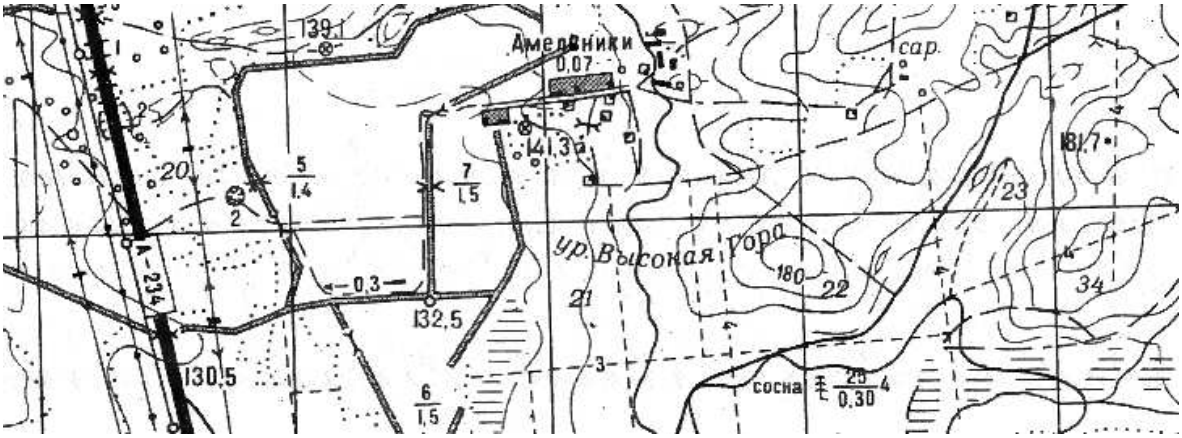

1.4.2.3. Урочище Высокая Гора

Урочище Высокая Гора расположено в Гродненском районе, на территории Поречского сельсовета. Высшая точка урочища Высокая Гора высотой 140.8 м, находится в 3.4 км на восток от деревни Глушнево и в 3.6 км на северо-запад от деревни Жабинка; расположена в хвойном лесу. Склоны крутые и значительно возвышаются над окружающей местностью. На вершине имеется знак геодезического пункта в виде деревянного опознавательного столбика и треугольного окопа (канавы). Координаты: 53° 51,336′ N, 24° 18,435′ E. Рейтинг вершины – 1 балл.

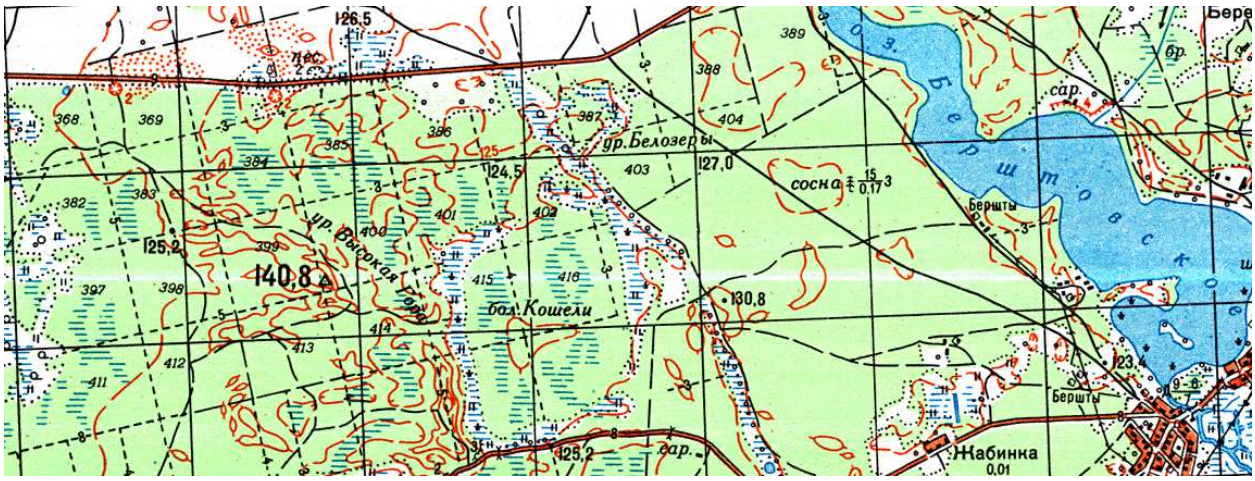

1.4.2.4. Урочище Высокая Гора

Высшая точка урочище Высокая Гора, 134.5 м расположена в Мостовском районе, на территории Голубовского сельсовета. Высшая точка урочища находится на озовом гребне, протянувшемся с севера на юг, и расположена практически на западной околице деревни Стукалы. Вершина заросла сосновым лесом, склоны горы крутые, возвышаются на 15-20 м над окружающей местностью. Геодезического пункта на вершине нет. Координаты вершины: 53° 27,710' N, 24° 51,766' E. Рейтинг вершины – 2 балла.

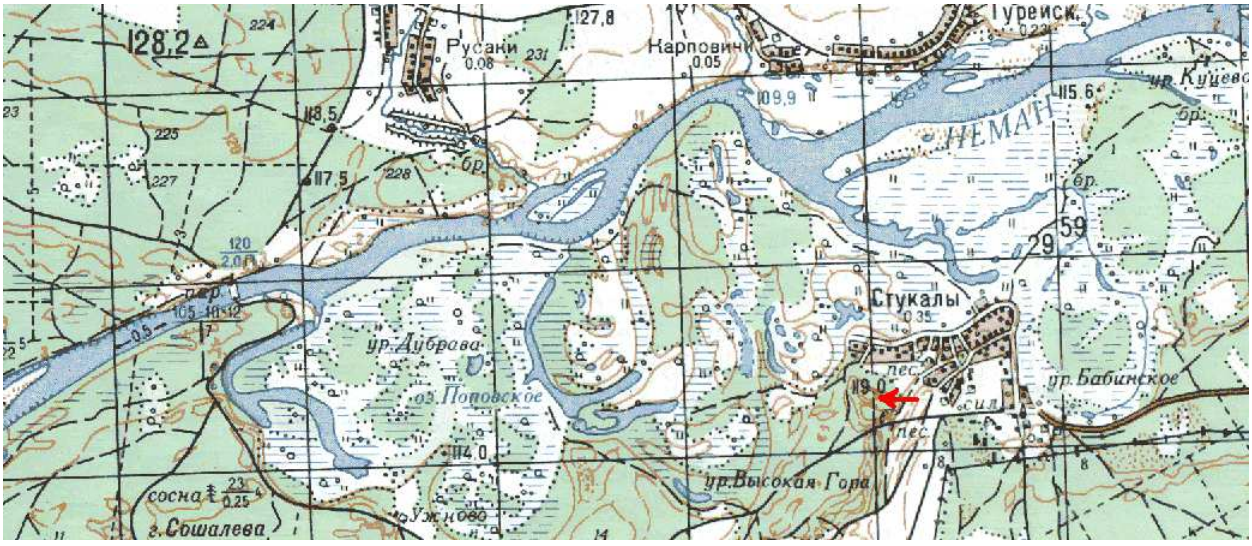

1.4.2.5. Урочище Высокая Гора

Высшая точка урочище Высокая Гора, 129.5 м расположена в Мостовском районе, на территории, находящейся на границе Микеленщинского и Мостовского сельсоветов. Гора находится в 2.4 км на север от деревни Бол. Степанишки, 2.6 км на юг от деревни Галынка, в 4.1 км на северо-восток от города Мосты и возвышается на 10-12 м над окружающей местностью. Вершина расположена в лесу, на поляне. На ней имеется знак геодезического пункта в виде опознавательного желтого бетонного столбика и канавы. Координаты вершины: 53° 27,903' N, 24° 35,059' E. Рейтинг вершины – 2 балла.

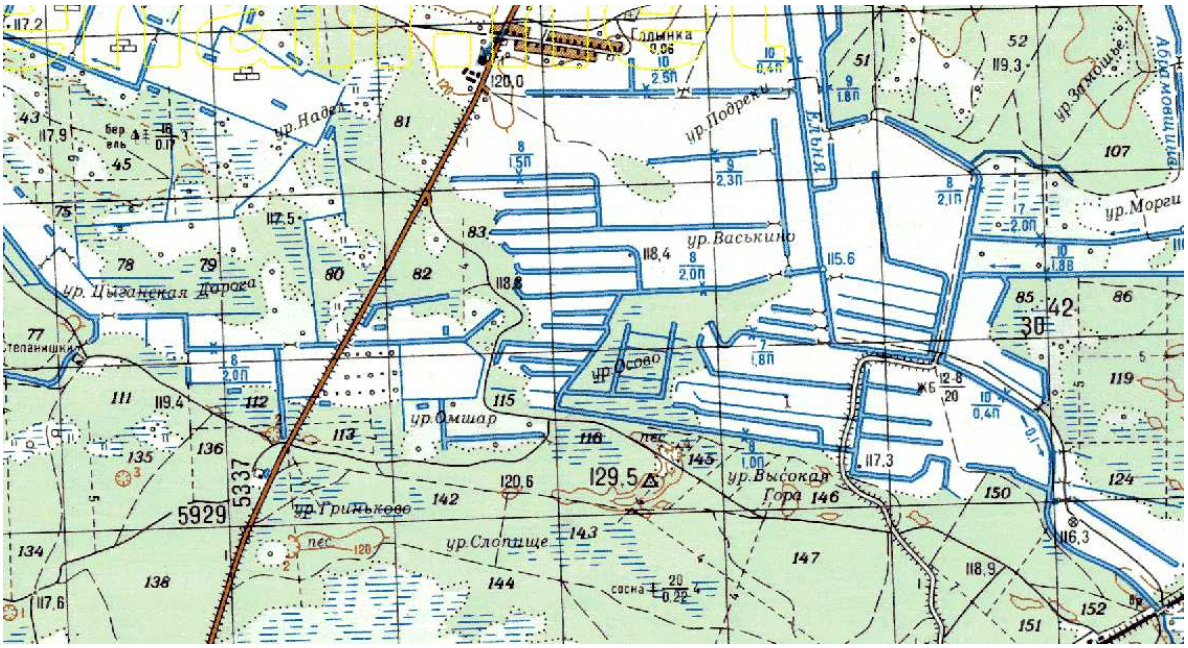

1.4.2.6. Урочище Гора Крупинская

Высшая точка урочища Гора Крупинская, 139.9 м расположена в Гродненском районе, на территории Поречского сельсовета. Высшая точка находится в 1.7 км на северо-восток от деревни Дубинка, в 2.0 км на восток от деревни Маркиши и в 0.6 км на запад от торфоразработок, принадлежащих к канализированному бассейну реки Бервенка (урочище Святое Болото). На вершине имеется знак геодезического пункта в виде характерного бетонного опознавательного столбика и обломков деревянной триангуляционной пирамиды (маяка). Координаты вершины: 53° 45' 57,9″ N, 24° 18' 04,7″ E. Рейтинг вершины – 2 балла.

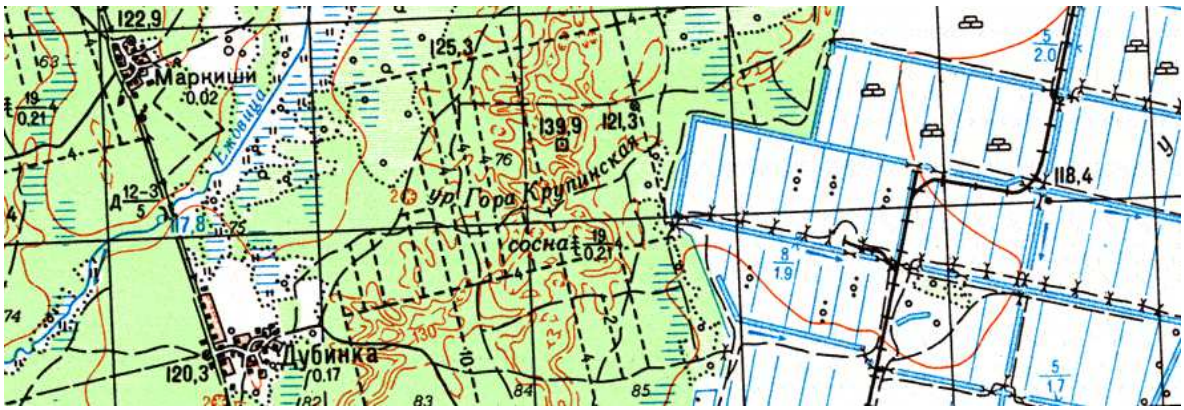

1.4.2.7. Урочище Кошачья Гора

Урочище Кошачья Гора расположено в Новогрудском районе, на территории Ладеникского сельсовета. Высшей точкой урочища Кошачья Гора, по-видимому, является вершина с геодезическим пунктом 170.8 м. Высшая точка находится в смешанном, преимущественно, хвойном лесу − в 2.0 км на северо-восток от деревни Боцковичи соседнего Дятловского района. На вершине сохранился знак геодезического пункта 170.8 м, представляющий собой опознавательный столбик, окоп в виде канавы и обломков ранее стоявшей на его месте деревянной пирамиды (маяка). Координаты вершины: 53° 35,293' N, 25° 36,730' E. Рейтинг вершины – 3 балла.

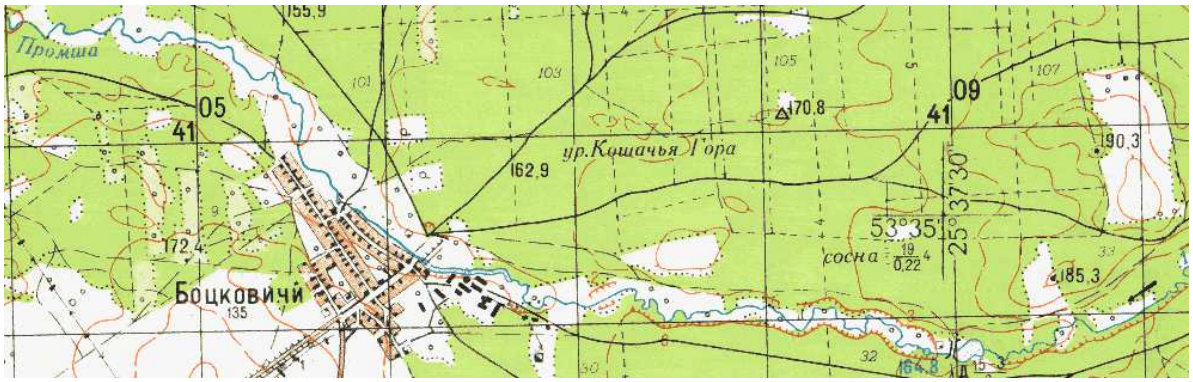

1.4.2.8. Урочище Лаптева Гора

Урочище Лаптева Гора расположено в Новогрудском районе, на территории бывшего Отминовского, а в настоящее время − Вселюбского сельсовета. Ближайшим к урочищу Лаптева Гора населенным пунктом является агрогородок Отминово. Высшей точкой урочища Лаптева Гора, по-видимому, является плоская и слабо выраженная вершина высотой 140.5 м (координаты: 53° 48,672' N, 25° 42,293' E), находящаяся на южной опушке смешенного лесного массива, среди скопления вывезенных с поля ледниковых валунов, или на северном краю пахотного поля и системы мелиоративных каналов, расположенных на северной околице агрогородка Отминово. Геодезического пункта на вершине нет. Рейтинг вершины − 4 балла.

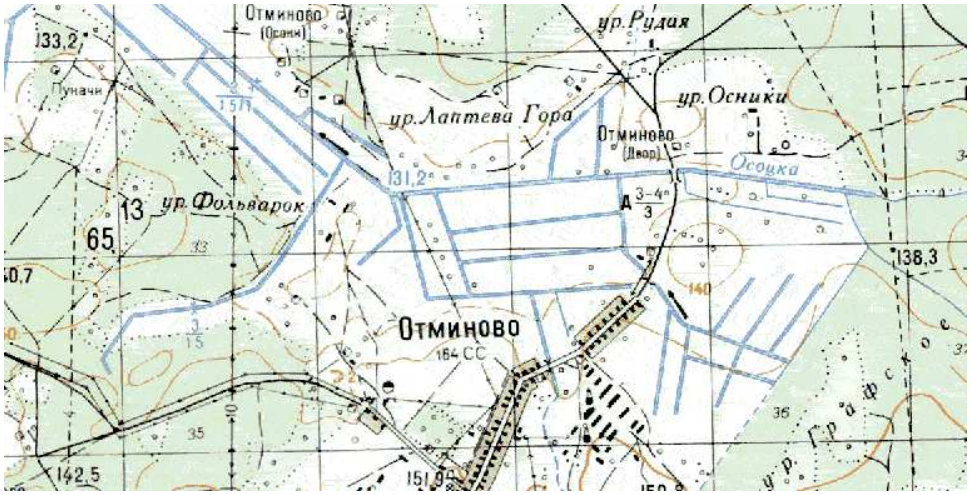

1.4.2.9. Урочище Лещикова Гора

Урочище Лещикова Гора расположено в Мостовском районе, на территории Куриловичского сельсовета. Высшей, топонимообразующей вершиной урочища Лещикова Гора, по-видимому, является вершина высотой 129.5 м, расположенная в густом смешенном лесу на восточном берегу реки Сипа. Вершина на 6-10 м возвышается над окружающей местностью (урез воды реки Сипа – 118.2 м). Геодезического пункта на вершине нет. Координаты вершины 133.0 м: 53° 21,972′ N, 24° 57,135′ E. Рейтинг вершины – 4 балла.

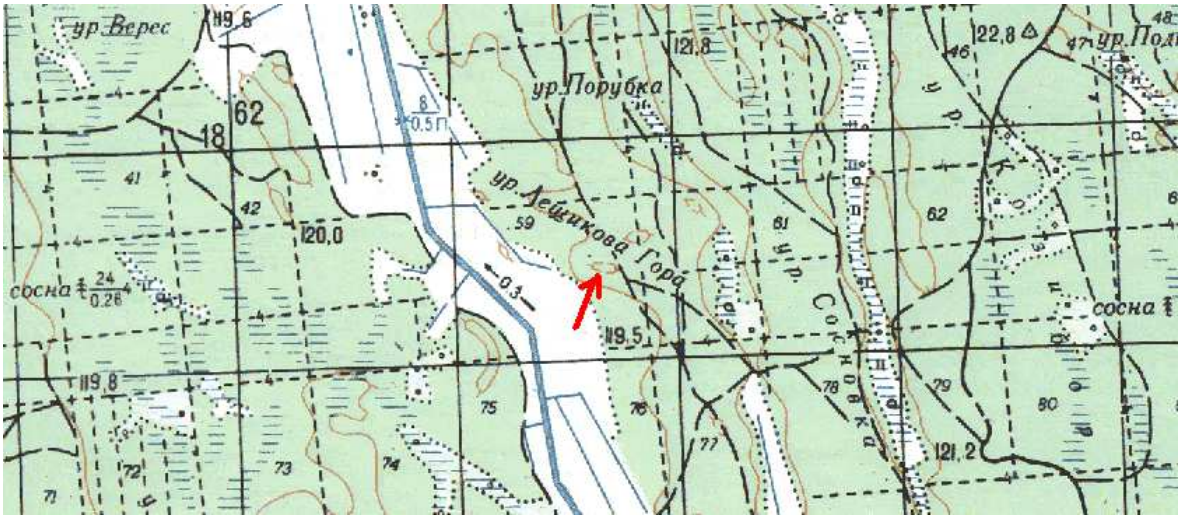

1.4.2.10. Урочище Лисья Гора

Урочище Лисья Гора расположено на территории Свислочского района и Свислочского же сельсовета. Ближайший к урочищу Лисья Гора населенный пункт – деревня Бортники, расположена в 0.9 км на северо-запад от высшей точки урочища Лисья Гора, высотой 188.0 м. Высшая точка находится в окружении пахотных угодий и представляет собой заброшенный карьер, глубиной 10-15 м, заросший лесом и кустарником. Северный склон высшей точки урочища Лисья Гора крутой и возвышается над окружающей местностью на 10-15 м. Геодезическая отметка высоты отсутствует. Координаты высшей точки урочища Лисья Гора: 53° 05,012' N, 24° 10,077' E. Рейтинг вершины – 4 балла.

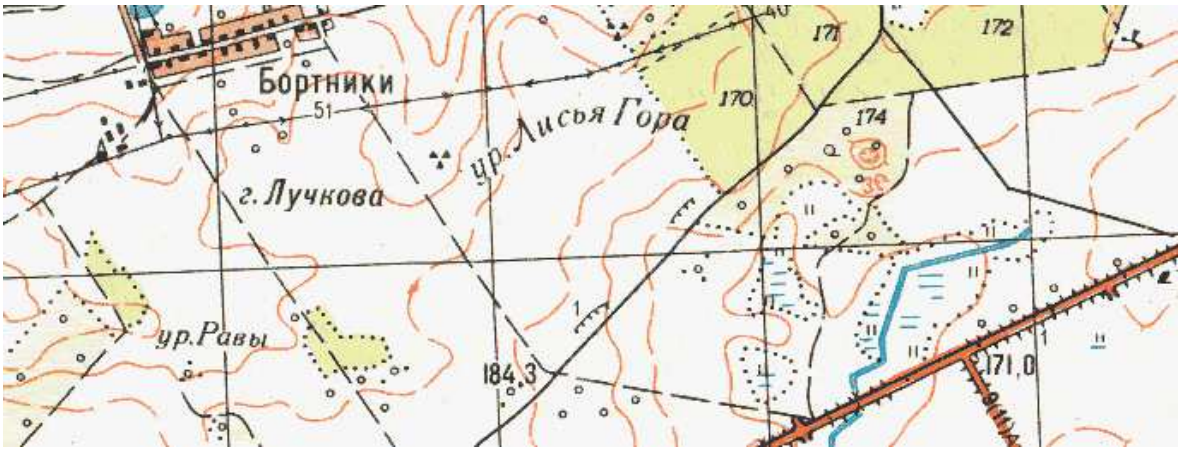

1.4.2.11. Урочище Лысая Гора

Урочище Лысая Гора расположено в Мостовском районе, на территории Песковского сельсовета, в 1 км на юго-запад от деревни Бол. Рогозница. Вершина топонимообразующей точки этого урочища слабо выражена на местности, она находится в окружении пахотных угодий и подверглась значительному антропоморфному воздействию и эрозии в период проведения сельскохозяйственных работ и строительства ЛЭП. Высшей точкой урочища, по-видимому, является груда ледниковых валунов, свезенная с полей и сваленная на обочине грунтовой дороги, проходящей через урочище с юго-востока на северо-запад и имеющей высоту 168.0 м. Знак полигонометрического геодезического пункта 166.6 м (координаты: 53° 15,679′ N, 24° 40,417′ E) на местности не сохранился. Координаты условной возможной высшей точки урочища Лысая Гора высотой 168.0 м: 53° 15,601′ N, 24° 40,409′ E. Рейтинг вершины – 4 балла.

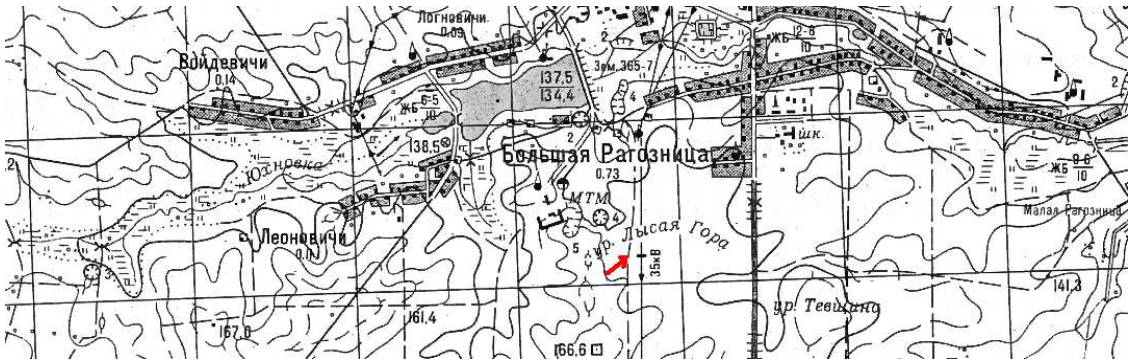

1.4.2.12. Урочище Лысая Гора

Урочище Лысая Гора находится в Лидском районе, на территории Бердовского сельсовета. Топонимообразующей высшей точкой урочища Лысая Гора, по-видимому, является средняя часть лесного массива, расположенного в окружении пахотных полей на западе и мелиоративных каналов (притоков реки Жижма) – на востоке. Западные склоны пологие, восточные – крутые. Вершина высшей точки плоская, заросшая сосновым лесом. Геодезического пункта на вершине нет. Координаты условной вершины высотой 146.0 м: 53° 55,543' N, 25° 33,823' E. Рейтинг вершины – 4 балла.

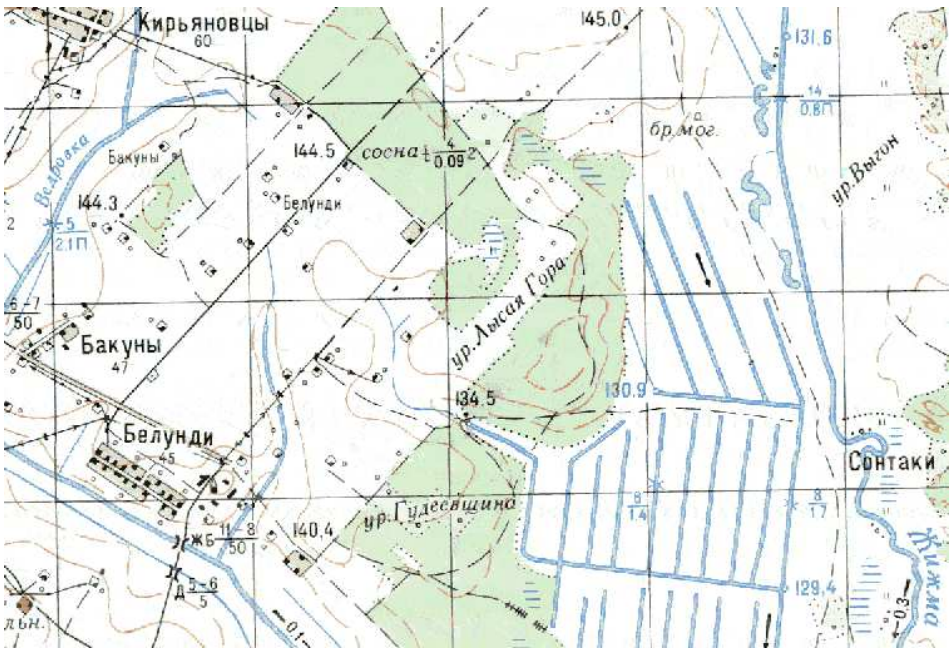

1.4.2.13. Урочище Лысая Гора

Урочище Лысая Гора расположено в Лидском районе, на территории Ваверского сельсовета. Высшей, топонимообразующей точкой урочища Лысая Гора, по-видимому, является плоская вершина, высотой 152.0 м, расположенная в 1.1 км на северо-восток от агрогородка Ваверка. Вершина находится на пахотном поле, через нее проходит линия электропередач. Геодезического пункта на вершине нет. Вершина незначительно возвышается над окружающей местностью. Координаты: 53° 50,559′ N, 24° 59,240′ E. Рейтинг вершины – 4 балла.

1.4.2.14. Урочище Лысая Гора

Урочище Лысая Гора расположено в Ивьевском районе, на территории Бакштовского сельсовета, а также и на территории республиканского ландшафтного заказника «Налибокский», т.е. на территории Налибокской Пущи. Высшей точкой и топонимообразующим объектом урочища Лысая Гора, по-видимому, является вершина высотой 140.5 м (координаты: 53° 54,578' N, 26° 13,866' E), находящаяся в южной части протянувшегося с севера на юг озового гребня. Вершина 140.5 м заметно возвышается на 7-8 м над окружающей местностью, расположена в прореженном спелом сосновом лесу, в окружении заболоченных участков леса, мелиоративных каналов и лесных просек. Вершина находится в 1.3 км на северо-восток от обозначенного на карте, но не сохранившегося хутора Петухово и в 2.0 км на юго-юго-восток от деревни Ягодень. Геодезического пункта на вершине нет. Рейтинг вершины 140.5 м – 3 балла.

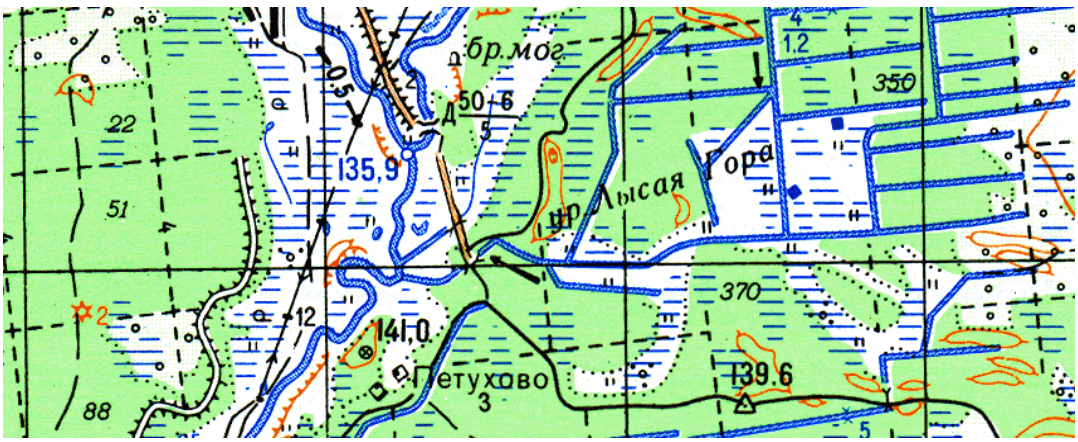

1.4.2.15. Урочище Лысая Гора

Урочище Лысая Гора расположено в Мостовском районе, на территории Голубовского сельсовета. Условная высшая точка этого урочища высотой 115.5 м находится в 2.9 км на север от деревни Короли, в 2.9 км на юго-восток от деревни Заборье и в 4.9 км на северо-запад от деревни Шестилы. Условная вершина этого урочища находится в смешенном лесу, ее поднятие над окружающей местностью практически составляет около 1-2 м. Геодезического пункта на вершине нет. Координаты вершины: 53° 26,987' N, 24° 47,670' E. Рейтинг вершины – 4 балла.

1.4.2.16. Урочище Шведская Гора

Урочище Шведская Гора расположено в Лидском районе, на территории Тарновского сельсовета. Высшей, топонимообразующей точкой урочища Шведская Гора, по-видимому, является плоская вершина, высотой 136.0 м, расположенная на орографически левом берегу реки Дитва, в 0.7 км на юго-запад от хутора Бол. Ольжево, в 1.1 км на север от хутора Дайновщина и в 2.3 км на северо-восток от деревни Поречаны. Вершина находится на пахотном поле. Геодезического пункта на вершине нет. Вершина незначительно возвышается над окружающей местностью. Координаты: 53° 46,924′ N, 25° 12,320′ E. Рейтинг вершины – 4 балла.

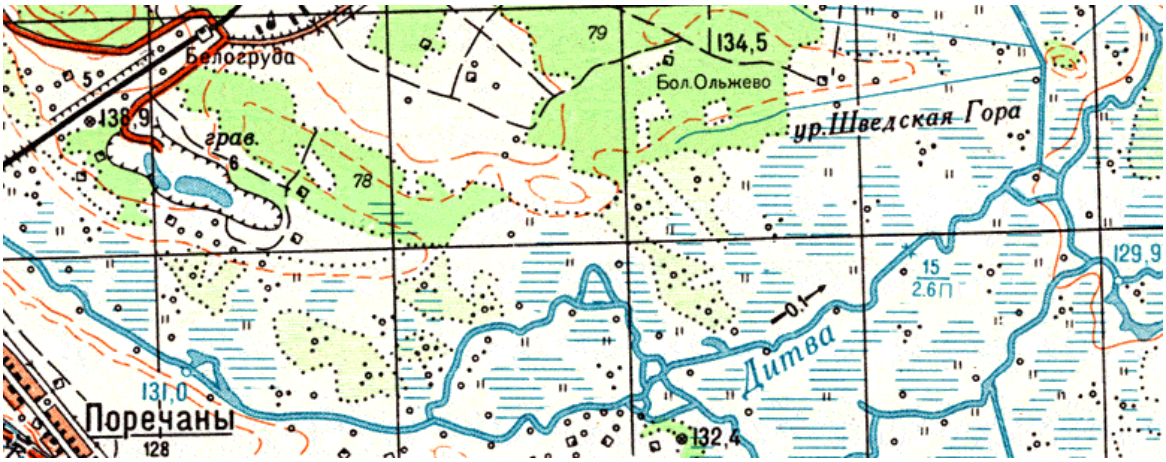

1.4.3. Высшие точки объектов-топонимов со словом «горка, горы или гряда», расположенных в Гродненской области

1.4.3.1. Высшие точки населенных пунктов

1.4.3.1.1. Деревня Белогруда

Деревня Белогруда расположена в Лидском районе, на территории Тарновского сельсовета. Высшей, топонимообразующей точкой данного населенного пункта, по-видимому, является плоская вершина, высотой 147.0 м, расположенная на ее северной околице, примерно в 0.3 км на север от костела св. Михаила Архангела, рядом с деревенским кладбищем. Вершина находится на пахотном поле. Геодезического пункта на вершине нет. Вершина значительно (примерно на 10-15 м) возвышается над окружающей местностью (например, урез воды реки Дитва составляет 131.5 м). Координаты: 53° 48,179′ N, 25° 10,006′ E. Рейтинг вершины – 3 балла.

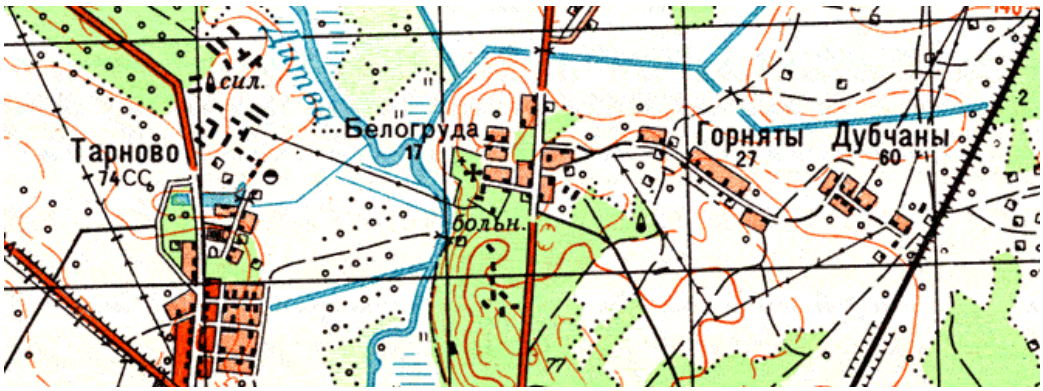

1.4.3.1.2. Деревня Горка

Деревня Горка расположена в Дятловском районе, на территории Роготновского сельсовета. Топонимообразующей вершиной данного населенного пункта, по-видимому, является вершина 203.8 м, расположенная в 0.4 км на север, на деревенском кладбище. На вершине имеются огромные валуны, являющиеся местной достопримечательностью «Поклонными Камнями» и часовня. Знака геодезического пункта на вершине не сохранилось. Координаты: 53° 17,442' N, 25° 30,468' E. Рейтинг вершины – 1 балл.

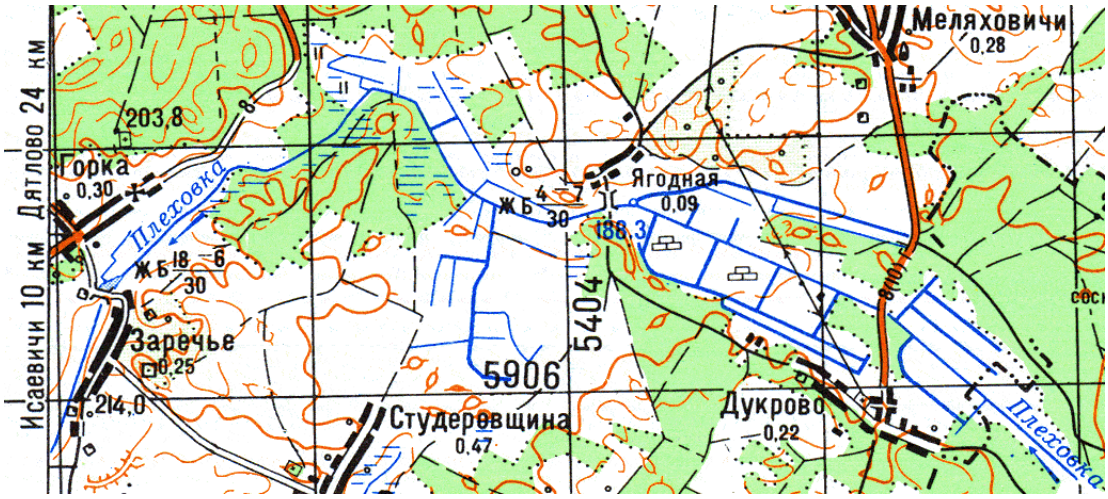



Поклонные камни

На кладбище в д. Горка на возвышенности в лесном массиве лежат камни-валуны. Три огромных камня образовали арку. А в радиусе 2 метров от арки лежит четвертый камень-валун. В народе её окрестили «каменные ворота» или «поклонные камни». Присмотревшись, можно увидеть, что у них округлые сглаженные формы, не очень ровная поверхность. Высота камней 2 метра 46 сантиметров, ширина 3 метра. Камни покрыты мхом. Образование этой горной породы связано с сожским оледенением, которое произошло 220-130 тыс. лет назад и занимало нашу территорию. Под действием воды и высокого давления льдов из осадочных горных пород шло образование камней-валунов. Местное население считает камни святыми. Существующие о камнях легенды и предания рассказывают, что испокон веков приходят люди к камням, чтобы излечиться от болезней. Пройдешь под «каменными воротами», и болезнь уйдёт. Правда, врачуют камни только порядочных людей и тех, кто пришёл с верой в исцеление. А из-за плохих людей камни каждый раз врастают на несколько сантиметров в землю. В своё время «каменные ворота» были настолько высокими, что под ними мог свободно проехать всадник. В старину в Юрьев день здесь устраивали многолюдные праздники с конными состязаниями. Всадники, которые собирались со всей окрестности, должны были проскочить через ворота. Традиция эта восходит к временам Северной войны, когда Пётр I проезжал под каменными воротами на карете. Существует легенда о том, что камни были воротами старой церкви. Однажды пан решил вылечить свою слепую собаку. Он трижды проехал на коне под камнями, а за ним бежала его собака. Так он оскорбил священные камни, после чего они стали оседать в землю. От некогда величественных ворот остался лишь небольшой проём, где можно разве что проползти. Ещё одно чудесное свойство «каменных ворот» – иногда из камней начинает просачиваться вода. Люди говорят: «Камни плачут». Собранную воду люди используют для лечения различных болезней. Рядом с необычными камнями раньше стоял православный храм. К сожалению, до нашего времени он не сохранился. Спустя годы на этом месте была построена часовня. В декабре 2002 года решением Белорусской республиканской научно-методической рады по вопросам историко-культурного наследия при Министерстве культуры Беларуси поклонные камни были включены в Государственный список историко-культурных ценностей Республики Беларусь.

1.4.3.1.3. Деревня Горная Рута

Деревня Горная Рута расположена в Кореличском районе, на территории Красненского сельсовета. Деревня Горная Рута находится на северном (левом) берегу реки Рута и своим названием, по-видимому, обязана окрестным грядам, холмам и оврагам. Кроме того, деревня Горная Рута находится приблизительно на 10-12 м выше деревни Дольная Рута, расположенной вдоль южного (правого) берега топонимообразующей реки этих населенных пунктов. Координаты деревни Горная Рута: 53° 35,208′ N, 26° 02,235′ E. Рейтинг деревни – 3 балла.

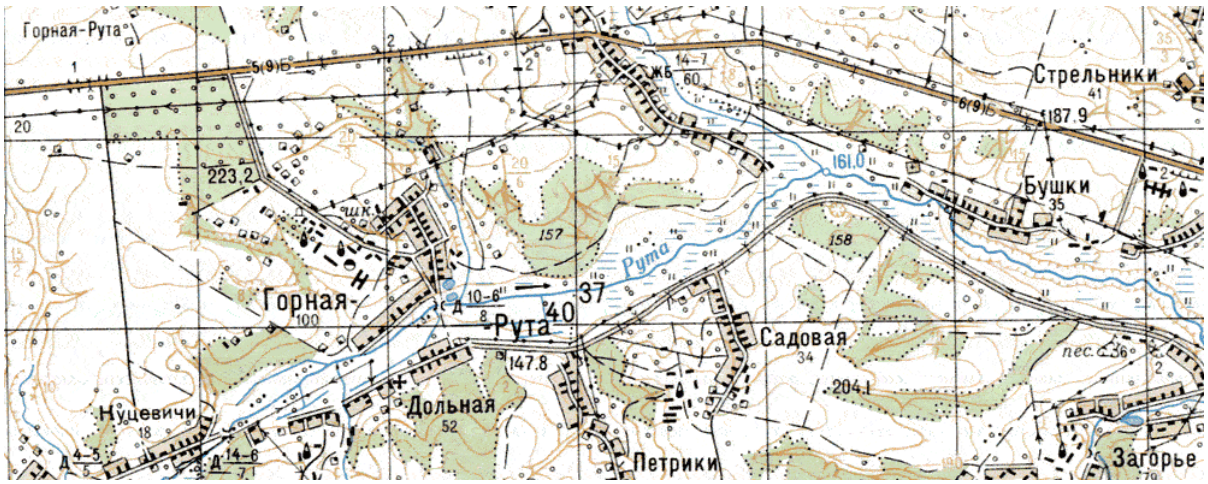

1.4.3.1.4. Деревня Горные Рутковичи

Деревня Горные Рутковичи расположена в Кореличском районе, на территории Малюшичского сельсовета. Деревня Горные Рутковичи своим названием, вполне возможно, обязана расположением в 3.0 км на юго-юго-восток от горы Дубова, 238.8 м (ее название фигурирует только на старых картах). Деревня Горные Рутковичи находится в окружении гряд, холмов и оврагов, образованных ручьями − левыми притоками рек Крамовка и Невда и расположенных в пределах урочищ Замки и Быково. Координаты деревни Горные Рутковичи: 53° 32,008′ N, 26° 04,212′ E. Рейтинг деревни – 3 балла.

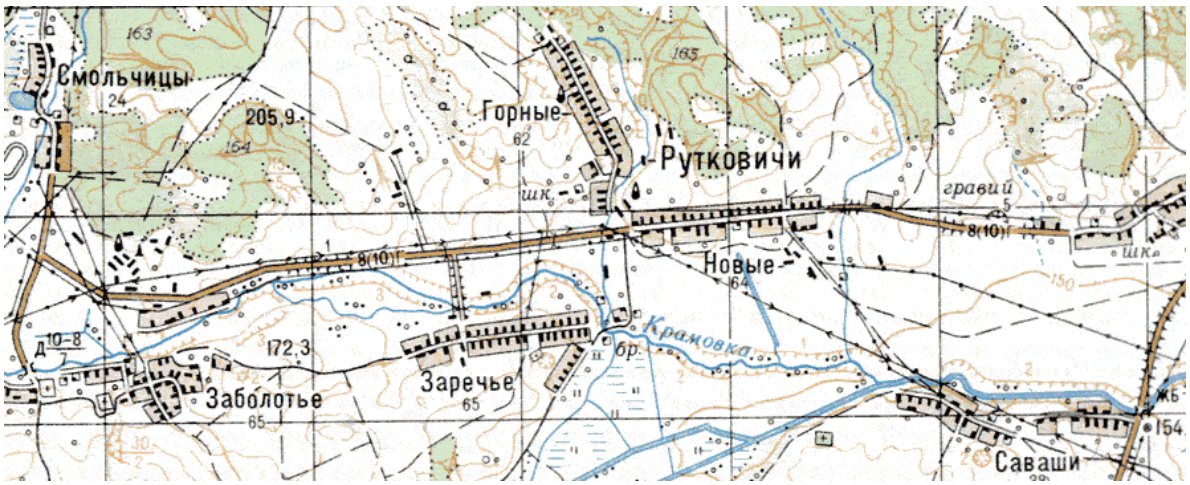

1.4.3.1.5. Деревня Григи-Горовые

Деревня Григи-Горовые находится в Ошмянском районе, на территории Мурованоошмянского сельсовета. Топонимообразующей вершиной этого населенного пункта, по-видимому, является вершина высотой 215.4 м, расположенная на пахотном поле, в 0.1 км на восток от его восточной околицы. Деревня Григи-Горовые и вершина 215.4 м расположены в пограничной полосе и доступ к этим объектам ограничен. Склоны вершины 215.4 м пологие. Геодезический пункт отсутствует. Координаты вершины: 54° 26,870' N, 25° 38,205' E. Рейтинг вершины – 4 балла.

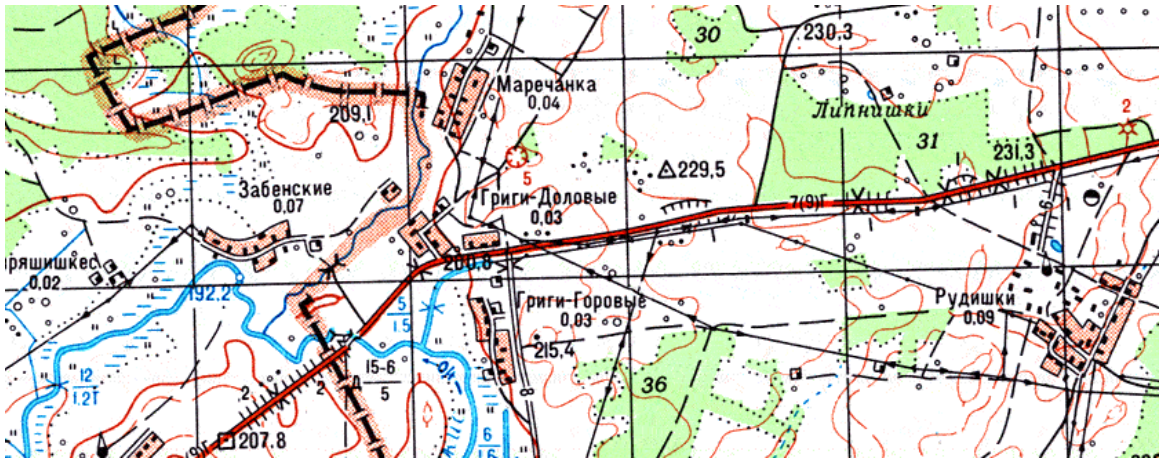

1.4.3.1.6. Деревня Загорье

Деревня Загорье расположена в Кореличском районе, относится к Турецкому сельсовету. Своим названием этот населенный пункт обязан его расположением в юго-восточной части Загорьевской гряды (ее высшая точка – Загорьевский холм высотой 181.2 м). Деревня Загорье является топонимообразующим населенным пунктом для Загорьевской гряды. Координаты деревни Загорье: 53º 30,475' N, 26º 21,709' E. Рейтинг деревни – 3 балла.

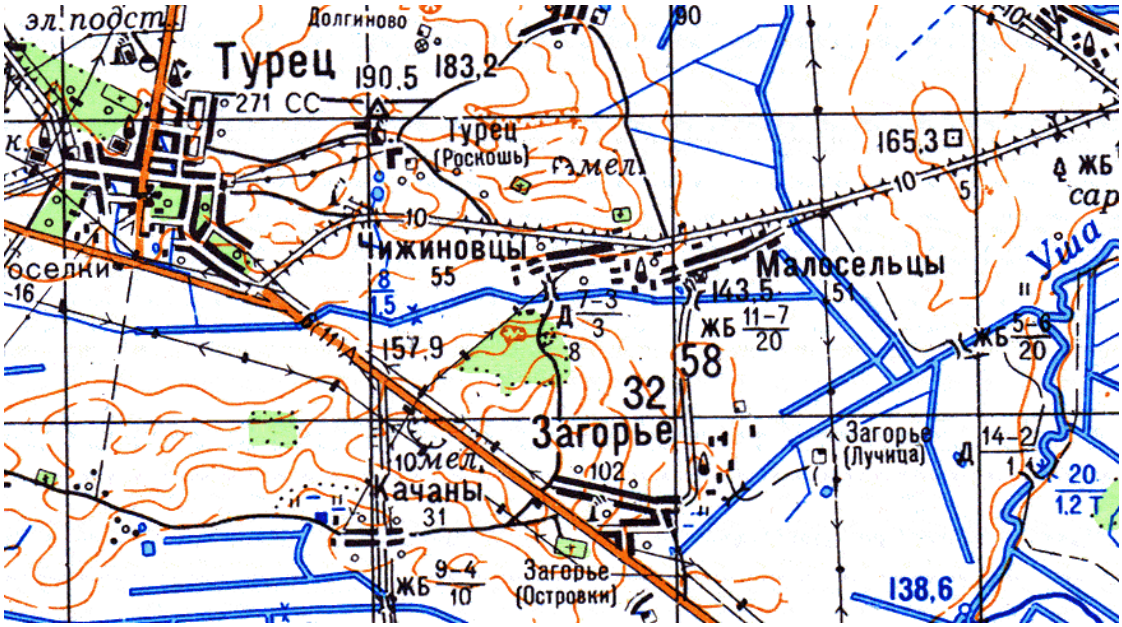

1.4.3.1.7. Деревня Загорье

Деревня Загорье расположена в Кореличском районе, на территории Красненского сельсовета. Деревня Загорье своим названием, вполне возможно, обязана расположением в 2.2 км на северо-восток от горы Дубова, 238.8 м (ее название фигурирует только на старых картах). Местность вокруг деревни холмистая, прорезанная глубокими оврагами, образованными рекой Рута и ее правым безымянным притоком. Координаты деревни Загорье: 53° 34,540′ N, 26° 05,377′ E. Рейтинг деревни – 3 балла.

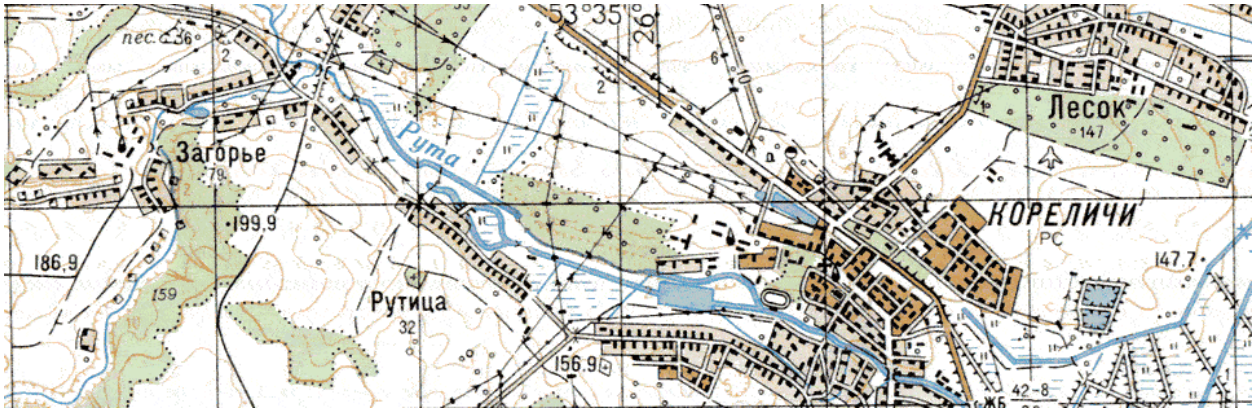

1.4.3.1.8. Деревня Загорье-Делятичское

Деревня Загорье-Делятичское расположена в Новогрудском районе на территории Любчанского сельсовета. Данный населенный пункт своим названием обязан расположенным от него на юге и юго-западе холмам Новогрудской возвышенности. Координаты деревни: 53º 45,003´ N, 26º 00,036´ E. Рейтинг деревни – 4 балла.

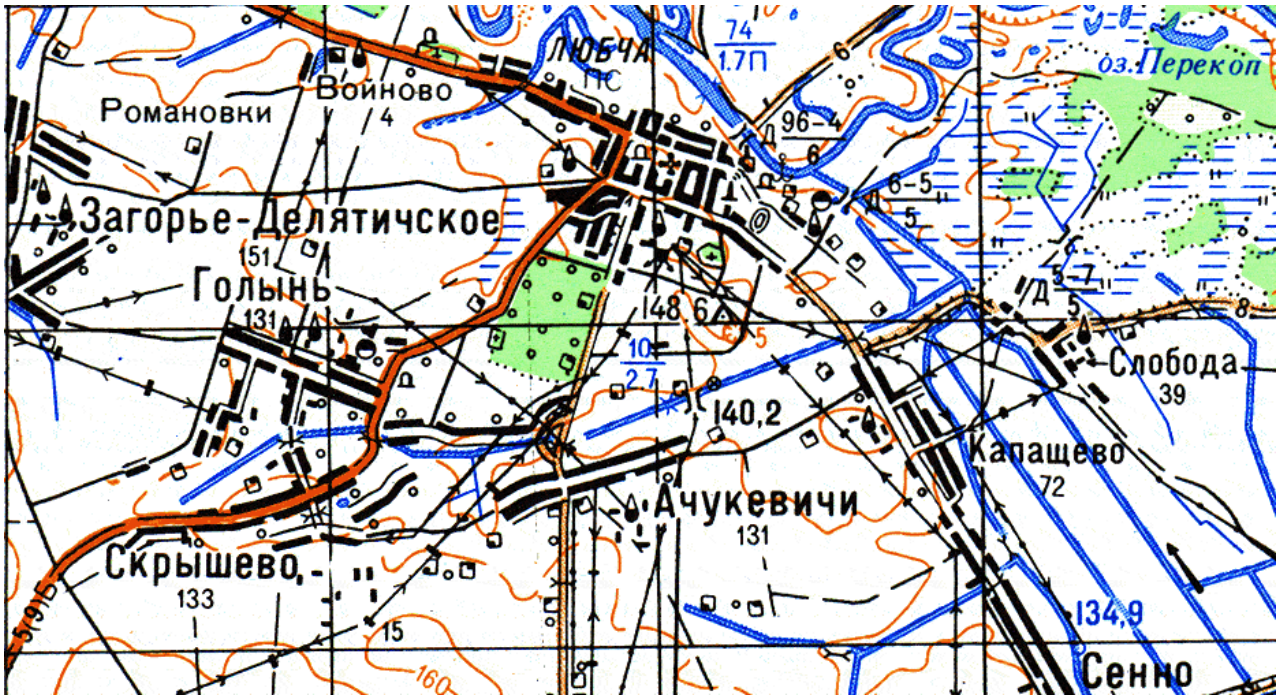

1.4.3.1.9. Деревня Подгорная

Деревня Подгорная расположена в Слонимском районе, на территории Деревновского сельсовета, на границе с Брестской областью. Возможной условной топонимообразующим объектом для данного населенного пункта является вершина высотой 192.0 м, находящаяся на орографически левом берегу реки Исса в густом лесном массиве. Геодезического пункта на вершине нет. Координаты вершины 192.0 м: 53° 11,827' N, 25° 34,540' E. Рейтинг вершины – 4 балла.

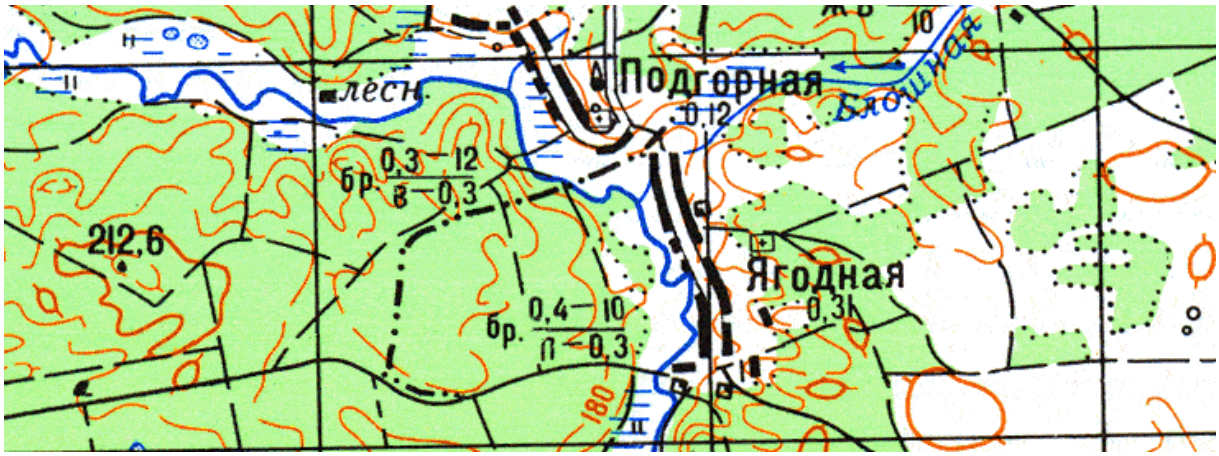

1.4.3.1.10. Деревня Подзагорье

Деревня Подзагорье расположена в Новогрудском районе на территории Любчанского сельсовета. Данный населенный пункт своим названием обязан расположенным от него на юге и юго-западе холмам Новогрудской возвышенности. Координаты деревни: 53º 45,061′ N, 25º 54,221′ E. Рейтинг деревни – 4 балла.

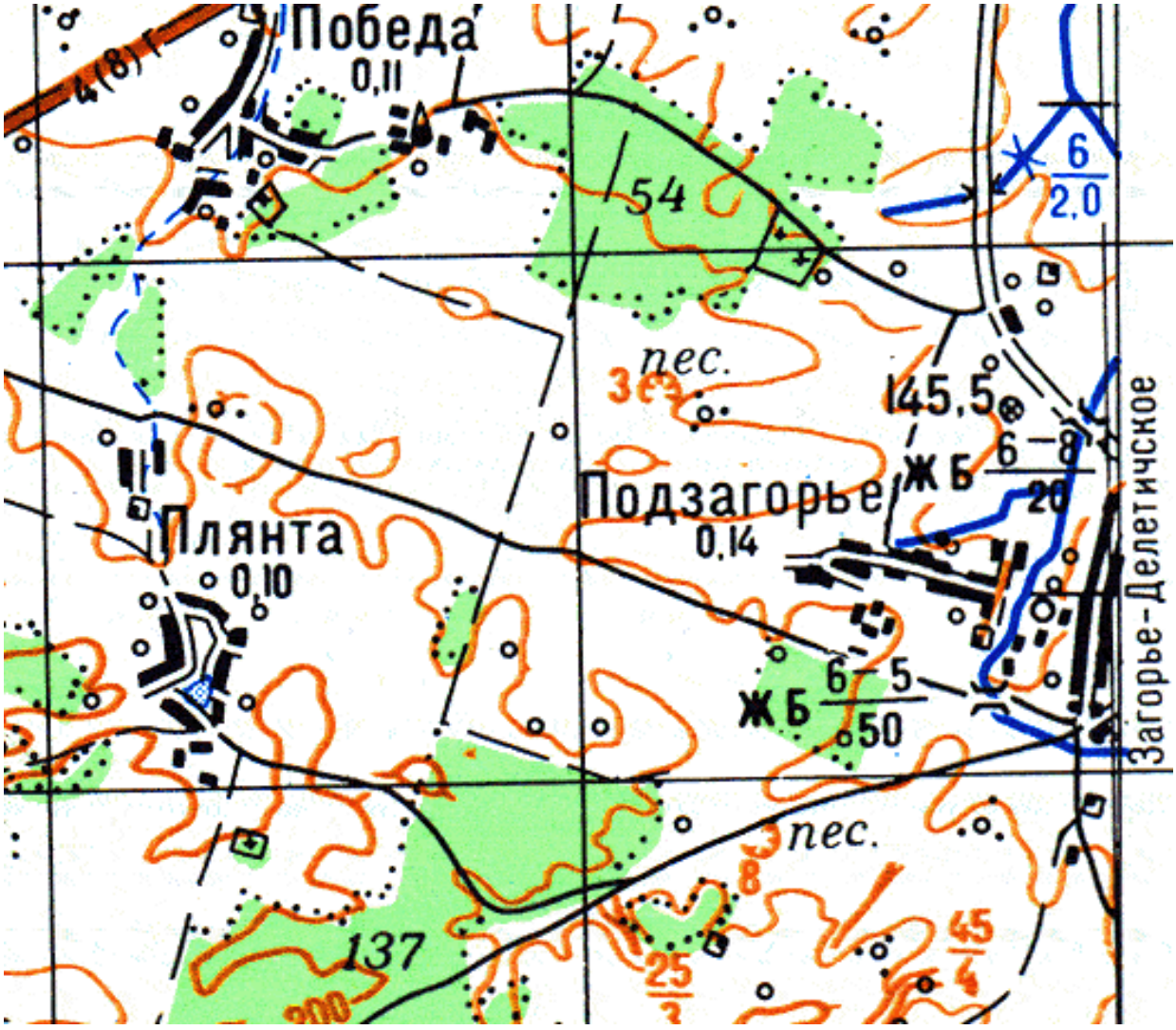

1.4.3.1.11. Хутор Погорье

Хутор Погорье расположен в Сморгонском районе, на территории Жодишковского сельсовета. Топонимообразующим объектом данного населенного пункта, по-видимому, служит вершина 154.9 м, расположенная на ее юго-восточной околице, на западном берегу мелиоративного канала, относящегося к бассейну реки Вилия. Вершина находится в окружении пахотных полей и представляет собой знак геодезического пункта, заросший кустами и окопанный оплывшими канавами, с выкопанным бетонным пилоном. Имеется опознавательный бетонный столбик. Координаты вершины 154.9 м: 54º 38,687′ N, 26º 27,373′ E. Рейтинг вершины – 3 балла.

Алфавитный перечень еще не исследованных деревень-топонимов Гродненской области, имеющих горную тематику

№	Название деревни*	Расчетные координаты, N и E	
1.	Верхние Погораны	53º 32,099′	24º 00,623′
2.	Галогуры	54º 31,944′	25º 56,741′
3.	Гаравишки	54º 34,762′	26º 25,999′
4.	Гаравишки	54º 34,951′	26º 24,033′
5.	Гири-Горовые, 215.4 м	54º 26,875′	25º 38,206′
6.	Горевичи	53º 34,769′	25º 58,683′
7.	Гориденяты, 191.9 м	54º 33,155′	26º 28,547′
8.	Гордиевцы, 221.0 м	54º 24,425′	25º 37,622′
9.	Горкавщина	52º 57,351′	23º 58,855′
10.	Горна, 193.7 м	53º 06,308′	24º 48,602′
11.	Горная	54º 16,230′	25º 58,645′
12.	Горани, 165.7 м	54º 45,217′	26º 31,598′
13.	Горни, 142.5 м, 140.1 м	53º 51,043′	25º 16,982′
14.	Горностаевичи	52º 59,287′	24º 24,110′
15.	Горны	53º 33,742′	24º 00,170′
16.	Горны	53º 33,534′	24º 00,006′
17.	Горны	53º 33,236′	24º 59,869′
18.	Горны	53º 32,580′	23º 59,049′
19.	Горняты	53º 48,041′	25º 10,849′
20.	Горовые	54º 20,578′	26º 11,230′
21.	Городники, 240.0 м	54º 22,344′	25º 51,884′
22.	Городно	54º 05,903′	25º 08,663′
23.	Городьково	54º 41,024′	26º 20,760′
24.	Горяны	53º 48,062′	25º 10,826′
25.	Гурнофель, 148.3 м	53º 44,165′	24º 51,875′
26.	Гурчины	52º 57,976′	24º 21,981′
27.	Гурщизна	53º 58,780′	25º 51,509′
28.	Гуры	54º 39,606′	26º 03,430′
29.	Дешковцы-Груд	52º 55,111′	24º 23,828′
30.	Загоране	53º 00,259′	24º 22,625′
31.	Загораны	53º 25,908′	24º 15,507′
32.	Загораны	53º 43,897′	23º 42,575′
33.	Загорники	53º 53,818′	23º 48,388′
34.	Загорники, 206.9 м	54º 25,947′	25º 52,037′
35.	Загорнята	54º 18,044′	26º 09,151′
36.	Загорцы	53º 31,664′	24º 03,989′
37.	Загорье	52º 58,154′	25º 21,724′
38.	Загорье	54º 19,860′	26º 27,616′
39.	Загорье-Сенненское, 155.9 м	53º 42,234′	26º 04,868′
40.	Загоры	53º 13,494′	24º 25,926′

41.	Каймина_Горная, 147.2 м	54º 53,458′	26º 12,390′
42.	Кремяница-Горная	53º 12,816′	24º 38,095′
43.	Лесная Горка, 248.7 м	54º 24,677′	26º 15,891′
44.	Нагорники	53º 33,613′	25º 12,620′
45.	Нагорники	53º 24,364′	25º 23,167′
46.	Нагородовичи	53º 34,955′	25º 22,500′
47.	Нижние Погораны	53º 29,519′	24º 01,239′
48.	Погораны	53º 38,355′	23º 56,359′
49.	Погораны	53º 14,786′	24º 29,648′
50.	Погородно	54º 05,605′	25º 09,913′
51.	Подгорье	53º 38,601′	26º 04,781′
52.	Подзагорье	53º 45,101′	25º 59,233′
53.	Самуйловичи Горные	53º 19,054′	24º 42,814′

*Приведенная в ряде случаев высота в метрах служит данному населенному пункту топонимообразующей вершиной.

1.4.3.2. Высшие точки урочищ
1.4.3.2.1. Урочище Волчьи Горы, 135.0 м

Урочище Волчьи Горы расположено в Дятловском районе, на территории Поречского сельсовета; в междуречье рек Корытенка и Есенец. Условная высшая точка урочища, высотой 135.0 м находится в 1.3 км на юго-запад от деревни Накрышки и в 3.9 км на северо-восток от деревни Липищанская Пуща (хутор Красный Бор), практически на северной обочине грунтовой дороги, соединяющей эти два населенных пункта. Геодезического пункта на условной высшей точке урочища нет. Координаты: 53° 28,737' N, 25° 11,568' E. Рейтинг вершины − 4 балла.

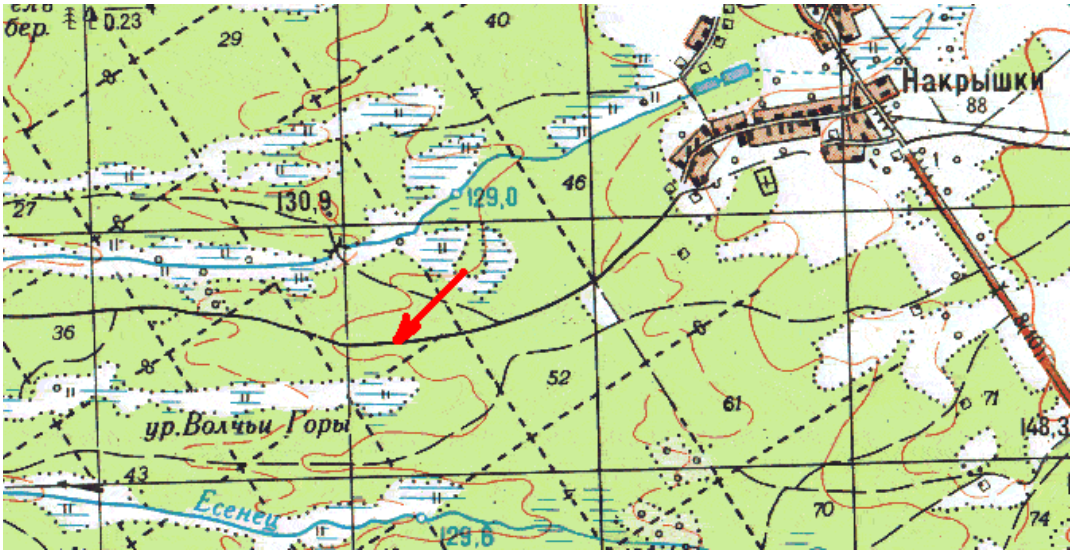

1.4.3.2.2. Урочище Галайбова Гряда

Урочище Галайбова Гряда расположено в Ивьевском районе на территории Лелюкинского сельсовета, в западной части Налибокской Пущи. Урочище представляет собой заросшую лесом и со следами свежих вырубок холмистую гряду, протянувшуюся с юго-запада на северо-восток на 1.6 км и расположенную между рекой Березина (на севере) и каналом Банкова (на юге). Условная высшая точка урочища, высотой 140.0 м находится в 1.4 км на юго-восток от деревни Мал. Чапунь и в 6.0 км на северо-северо-запад от деревни Бор. Лесной дороги, обозначенной на карте и проходящей через гряду не сохранилось. Геодезического пункта на условной высшей точке урочища нет. Координаты: 53º 49,059′ N, 26º 07,276′ E. Рейтинг высшей точки урочища – 4 балла.

1.4.3.2.3. Урочище Горка

Урочище Горка расположено в Сморгонском районе, на территории Жодишковского сельсовета. Топонимообразующим объектом данного урочища, по-видимому, служит вершина 162.0 м, расположенная в смешанном лесу, ее склоны пологие. На вершине геодезический пункт отсутствует. Координаты вершины 162.0 м: 54º 39,812′ N, 26º 28,059′ E. Рейтинг вершины – 4 балла.

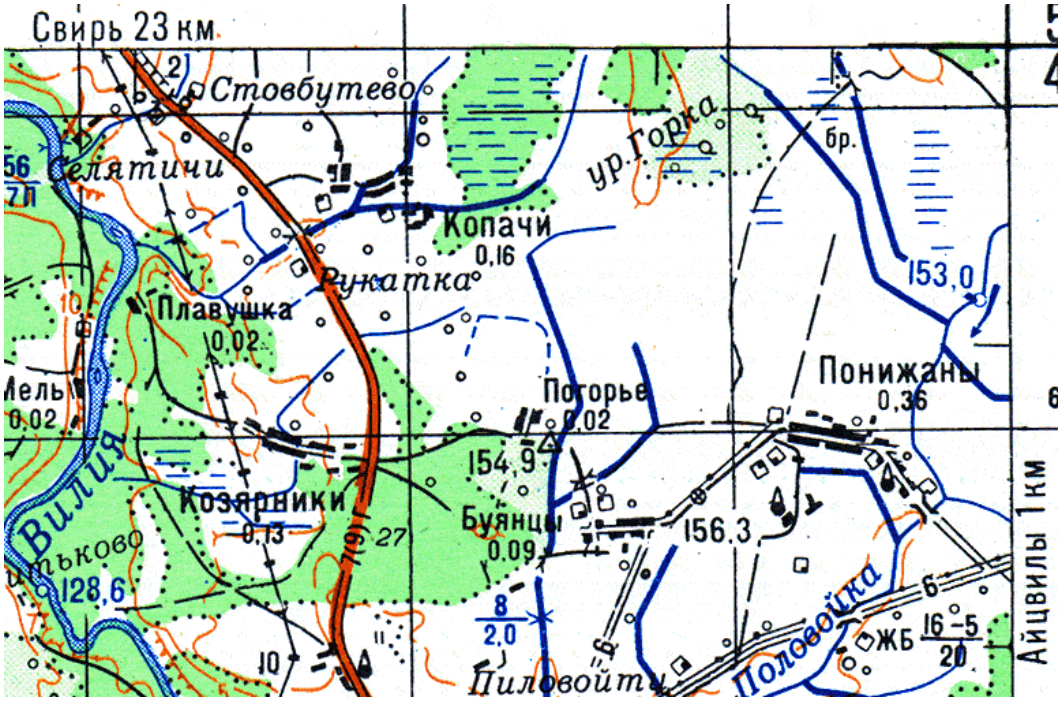

1.4.3.2.4. Урочище Горники, 212.3 м

Урочище Горники расположено в Дятловском районе, на территории Новоельнянского сельсовета. Условная высшая точка урочища Горняки, высотой 212.3 м находится в 1.0 км на северо-восток от деревни Литаворцы, в 1.7 км на северо-запад от деревни Котьки, в 2.0 км на юго-запад от западных окраин городского поселка Новоельня (бывшая деревня Толкуны) и в 2.3 км на юго-восток от деревни Ведровичи. Условная высшая точка находится в сосновом лесу, на холме, испещренном старыми окопами. Геодезического пункта на вершине нет. Координаты: 53° 26,339' N, 25° 32,898' E. Рейтинг вершины − 4 балла.

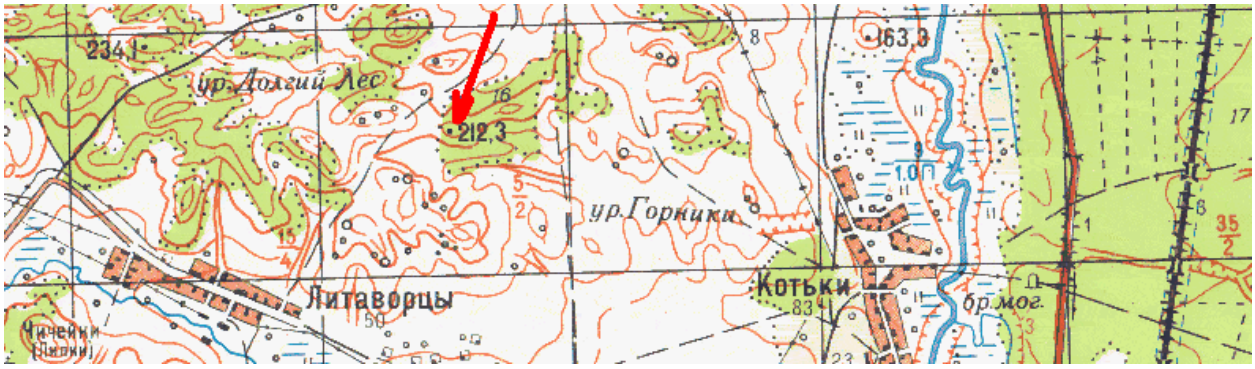

1.4.3.2.5. Урочище Горский

Урочище Горский расположено в Сморгонском районе, на территории Жодишковского сельсовета. Топонимообразующим объектом данного урочища, по-видимому, служит вершина 163.0 м, расположенная в сосновом лесу, ее склоны пологие. На вершине геодезический пункт отсутствует. Координаты вершины 163.0 м: 54º 40,524′ N, 26º 27,819′ E. Рейтинг вершины – 4 балла.

1.4.3.2.6. Урочище Гряда

Урочище Гряда расположено в Сморгонском районе, на территории Жодишковского сельсовета. Топонимообразующим объектом данного урочища, по-видимому, служит вершина 168.5 м, расположенная в сосновом лесу, в окружении свежих вырубок. На северо-востоке от вершины 168.5 м расположены заброшенные строения и капониры ныне не действующей военной части. Склоны вершины крутые, и сама вершина заметно возвышается над окружающей местностью. На вершине имеется знак геодезического пункта в виде 30-и метрового сложного геодезического сигнала (металлической вышки). Координаты вершины 168.5 м: 54º 35,989′ N, 26º 22,948′ E. Рейтинг вершины – 1 балл.

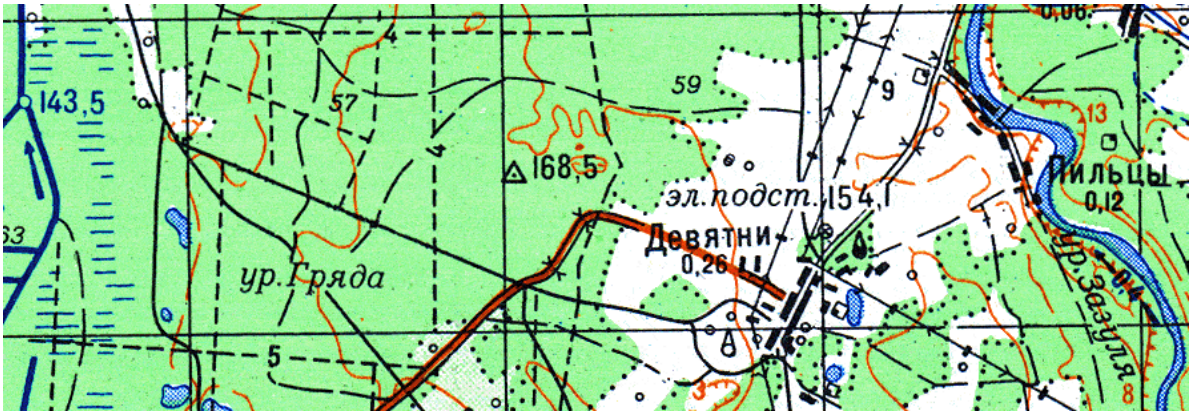

1.4.3.2.7. Урочище Еротский Груд, 125.3 м

Урочище Еротский Груд расположено в Дятловском районе, на территории Поречского сельсовета; в районе впадния реки Есенец в Корытенку. Условная высшая точка урочища, высотой 125.3 м находится в 2.4 км на северо-восток от деревни Липищанская Пуща (хутор Красный Бор) и в 2.7 км на юго-запад от деревни Накрышки, практически на северной обочине грунтовой дороги, соединяющей эти два населенных пункта. Геодезического пункта на условной высшей точке урочища нет. Координаты: 53° 28,797' N, 25° 10,249' E. Рейтинг вершины − 4 балла.

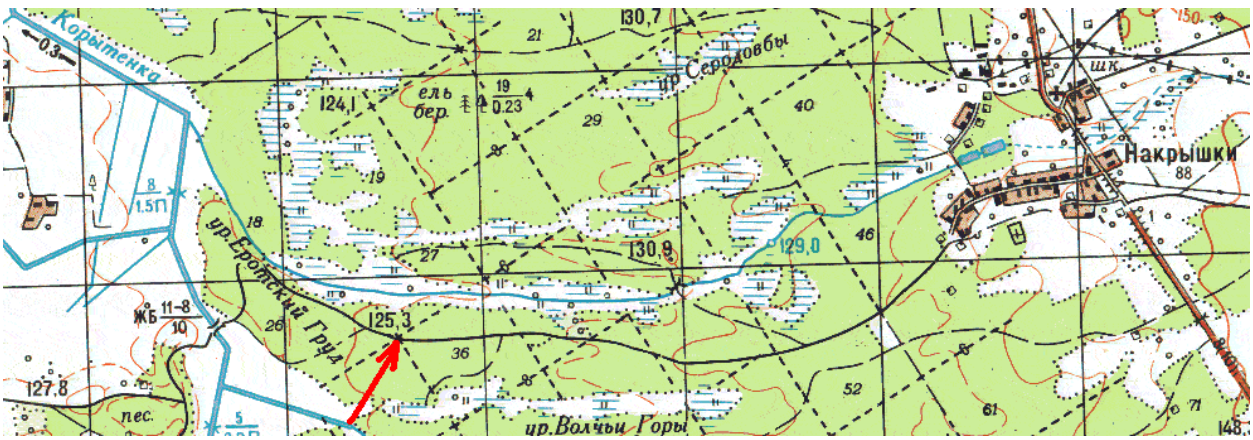

1.4.3.2.8. Урочище Загоричи, 131.0 м

Урочище Загоричи расположено в Дятловском районе, на территории Поречского сельсовета. Условная высшая точка урочища, высотой 131.0 м находится в сосновом лесу, между реками Корытенка и Вязовка; в 1.5 км на юго-запад от деревни Романовка, в 1.6 км на северо-запад от деревни Накрышки и в 1.4 км на запад от шоссе, соединяющего эти населенные пункты. Геодезического пункта на условной высшей точке нет. Координаты: 53° 30,000' N, 25° 11,787' E. Рейтинг вершины − 4 балла.

1.4.3.2.9. Урочище Зеленая Горка

Урочище Зеленая Горка расположено в Щучинском районе, на территории Остринского сельсовета. Условной топонимообразующей высшей точкой данного урочища, по-видимому, является небольшая вершина высотой 141.0 м., которая находится примерно в 0.1 км на юг от асфальтового шоссе, соединяющего город Гродно и агрогородок Острино. Вершина обильно заросла смешенным лесом. На вершине присутствует бетонный фундамент погреба или землянки. Вершина на 3-6 м возвышается над окружающей местностью. Геодезического пункта на вершине нет. Координаты вершины 141.0 м: 53° 43,702' N, 24° 28,801' E. Рейтинг вершины – 4 балла.

1.4.3.2.10. Урочище Карытыгины Горы

Урочище Карытыгины Горы расположено в Волковысском районе, на территории Гнезновского и Шиловичского сельсоветов. Высшими точками этого урочища являются хорошо выраженные вершины 191.0 м (расположена на опушке небольшого лесного массива в 0.5 км севернее деревни Куколки, координаты: 53° 09,218' N, 24° 08,511' E) и 196.5 м (находится на пахотном поле, в 1.3 км южнее деревни Семеново, координаты: 53° 10,257' N, 24° 09,559' E). Геодезических пунктов на вершинах урочища Карытыгины Горы нет. Рейтинг высшей точки урочища − 3 балла. Большая часть урочища распахано. В средней его части проходит пересохший канал русла реки Куклянка.

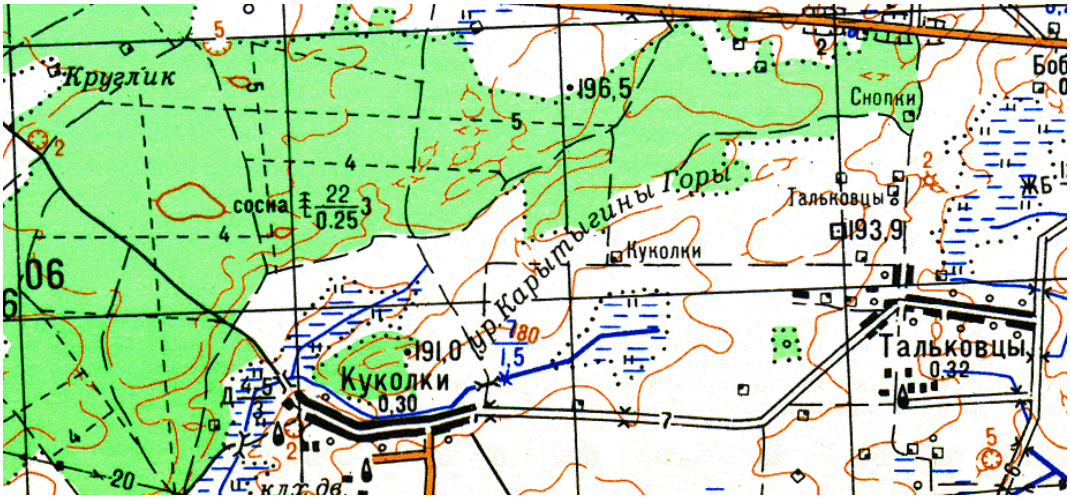

Вершина 191.0 м – северный склон

Северо-восточная часть урочища Карытыгины Горы

Вершина 196.5 м – высшая точка урочища (северный склон)

1.4.3.2.11. Урочище Козьи Горы, 205.5 м

Урочище Козьи Горы расположено в Волковысском районе, на территории Субочского сельсовета. Условная высшая точка урочища находится в 0.7 км на юго-восток от молочно-товарной фермы, в 1.1 км на северо-запад от западных предместий города Волковыска, в 1.8 км на северо-восток от деревни Яныши и в 2.5 км на юго-запад от южной околицы деревни Ятвезь. Условная вершина расположена на западной опушке лесного массива. Геодезического пункта на ней нет. Координаты: 53° 09,283' N, 24° 22,443' E. Рейтинг вершины − 4 балла.

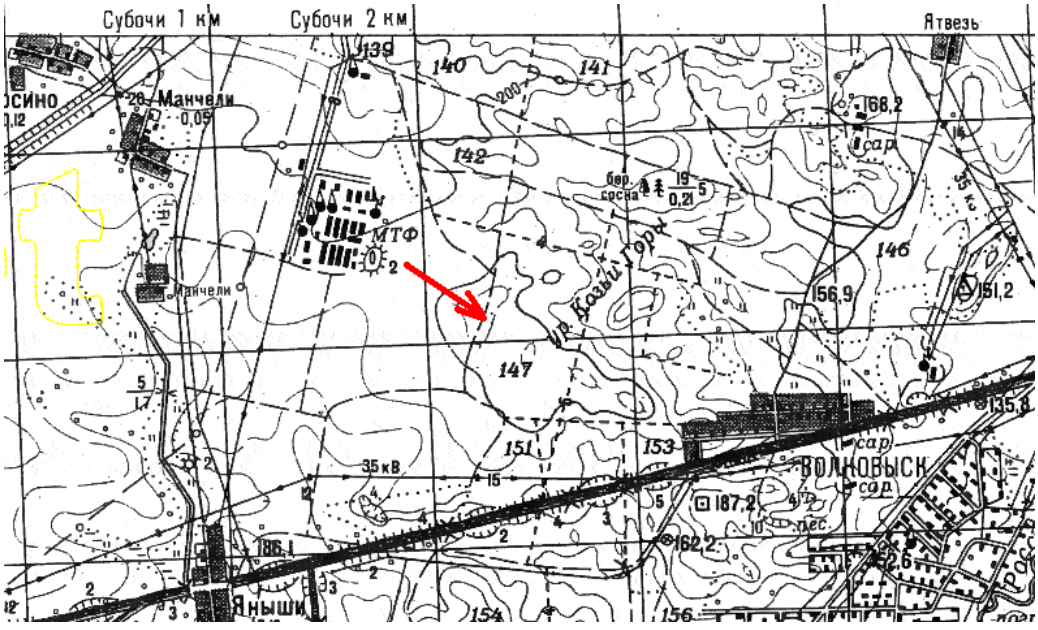

1.4.3.2.12. Урочище Коломякский Груд

Урочище Коломякский Груд расположено в Гродненском районе, на территории Вертелишковского сельсовета. Высшая точка урочища Коломякский Груд − высотой 149.5 м, по-видимому, находится на вершине, расположенной в 0.4 км на юго-восток от деревни Пундишки и в 0.4 км на север от деревни Дворцы. Через саму вершину, на 20-30 м возвышающуюся над окружающей местностью, проходит с севера на юг высоковольтная линия электропередач. Знака полигонометрического геодезического пункта на высшей точке урочища не сохранилось. Координаты вершины 149.5 м: 53° 44,033′ N, 24° 03,160′ E. Рейтинг вершины – 2 балла.

1.4.3.2.13. Урочище Красная Горка

Урочище Красная Горка расположено в Щучинском районе, на территории Рожанковского сельсовета. Условная высшая топонимообразующая точка урочища Красная Горка высотой около 172.5 м, по-видимому, находится на пахотном поле, в 0.4 км на запад от деревни Лагоды. Следует отметить, что в результате интенсивной сельскохозяйственной деятельности и в результате эрозии почвы, высота Красной Горки могла измениться. Геодезического пункта нет. Координаты: 53° 58,868′ N, 25° 58,449′ E. Рейтинг высшей точки урочища – 4 балла.

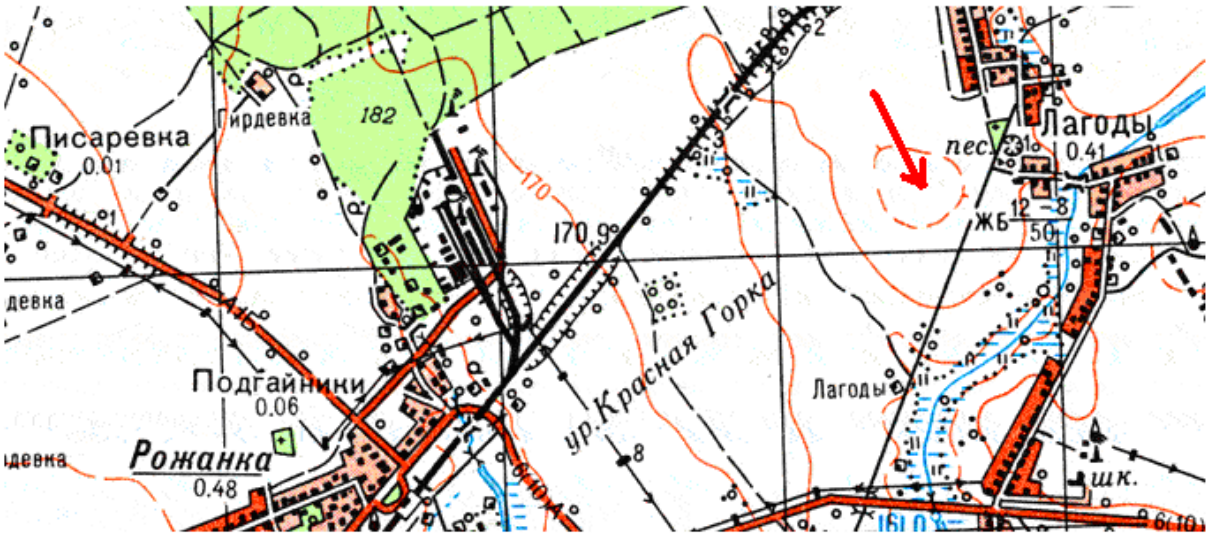

1.4.3.2.14. Урочище Красные Горы, 200.3 м

Урочище Красные Горы расположено в Волковысском районе, на территории Красносельского сельсовета. Высшей точкой этого урочища является вершина высотой 200.3 м, которая находится в 1.5 км на северо-запад от деревни Загоры (ее название, по-видимому, топонимически связанно именно с этим урочищем), в 2.08 км на запад от деревни Подроссь, в 2.2 км на юг от поселка городского типа Красносельский, в 2.5 км на юго-запад от деревни Скрибово и в 5.7 км на северо-восток от деревни Шовки. Высшая точка урочища находится в лесном массиве, на ней имеется знак тригонометрического геодезического пункта в виде канавы и опознавательного столбика. Координаты: 53° 14,203' N, 24° 25,102' E. Рейтинг вершины − 2 балла.

1.4.3.2.15. Урочище Крысиков Груд

Урочище Крысиков Груд (Крысикова гора) расположено в Новогрудском районе на территории Любчанского сельсовета, в западной части Налибокской Пущи. Урочище представляет собой небольшой плоский обильно заросший кустарником холм, находящийся в 3.4 км на северо-запад от деревни Бор и расположенный в окружении бывших болот и мелиоративных каналов. Условная высшая точка данного урочища, высотой 135.5 м, находится в средней части холма. Геодезического пункта на условной высшей точке урочища нет. Координаты: 53º 47,098′ N, 26º 06,591′ E. Рейтинг высшей точки урочища – 4 балла.

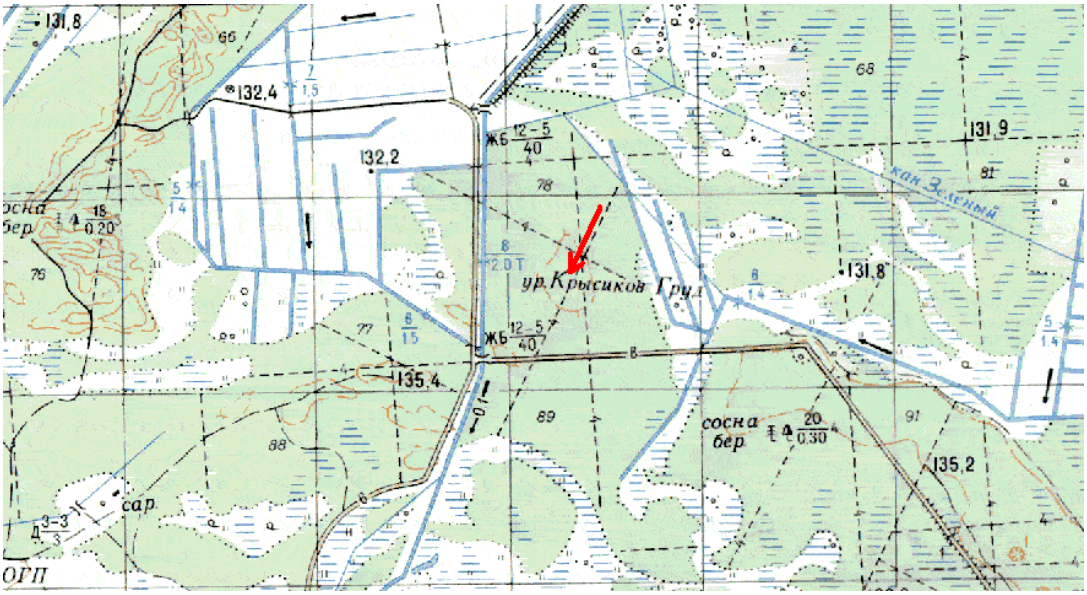

1.4.3.2.16. Урочище Мышиные Горы

Урочище Мышиные Горы расположено в Волковысском районе, находится непосредственно в городской черте города Волковыска (на его восточной окраине) [1, Т. 4, стр. 40]. Урочище находится между железной дорогой Гродно-Белосток, шоссе Волковыск-Ружаны и Волковыск-Зельва, представляет собой заросшие лесом невысокие холмы, высотой около 210 м, расположенные через дорогу от Волковысского городского кладбища. Геодезических пунктов в урочище Мышиные Горы нет. Координаты одной из вершин: 53° 09,468' N, 24° 30,608' E. Рейтинг вершины – 4 балла.

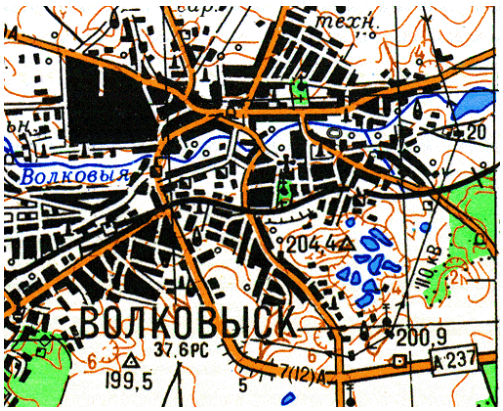

1.4.3.2.17. Урочище Осов Груд

Урочище Осов Груд расположено в Гродненском районе, на территории Вертелишковского сельсовета. Вероятная высшая точка урочища Осов Груд высотой 115.0 м находится на пахотном поле в 0.1 км на запад от грунтовой дороги, ведущей от агрогородка Вертилишки на север. Высшая точка находится в районе западной обочины полевой грунтовой дороги, ответвляющейся от ведущей на север дороги и ведущей в сторону мелиоративных каналов – притоков реки Лазовка. Геодезического пункта на высшей точке урочища нет. Координаты: 53° 43,536′ N, 24° 01,329′ E. Рейтинг вершины – 4 балла.

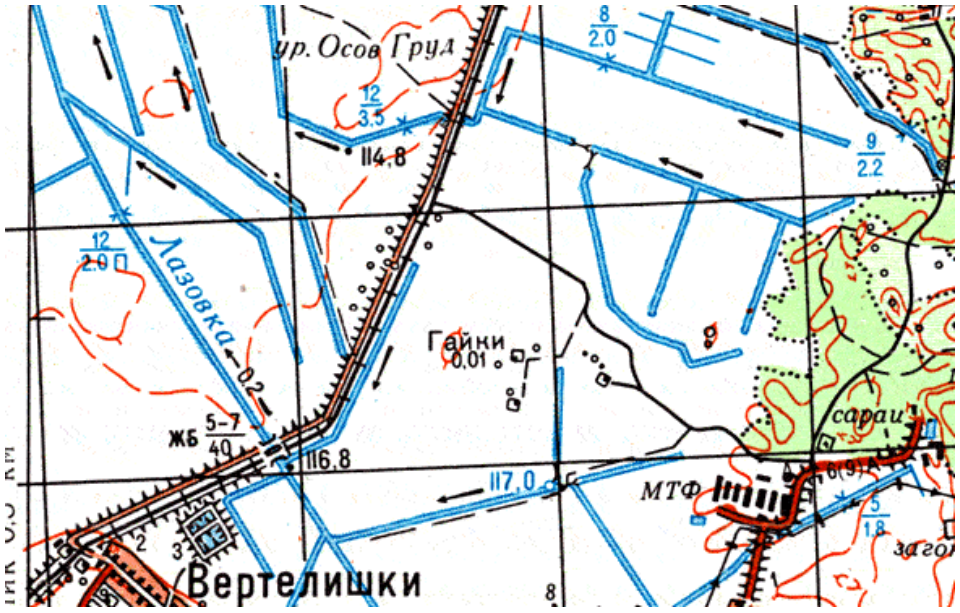

1.4.3.2.18. Урочище Острые Горы, 201.0 м

Урочище Острые Горы расположено в Волковысском районе, на территории Подоросского сельсовета. Высшая точка урочища, высотой 201.0 м расположена в 0.15 км на северо-запад от территории бывшей усадьбы, в 0.5 км на север от северной околицы деревни Краски, в 1.2 км на северо-северо-запад от деревни Губчицы, в 1.2 км на северо-восток от деревни Дашковичи, в 3.9 км на восток от хутора Калиновщина, в 6.4 км на юго-восток от деревни Гриневичи и в 22 км на юго-юго-восток от города Волковыска. Высшая точка урочища находится на холме, поросшем лиственным лесом. Геодезического пункта на вершине нет. Координаты: 52° 57,704' N, 24° 33,410' E. Рейтинг вершины − 4 балла.

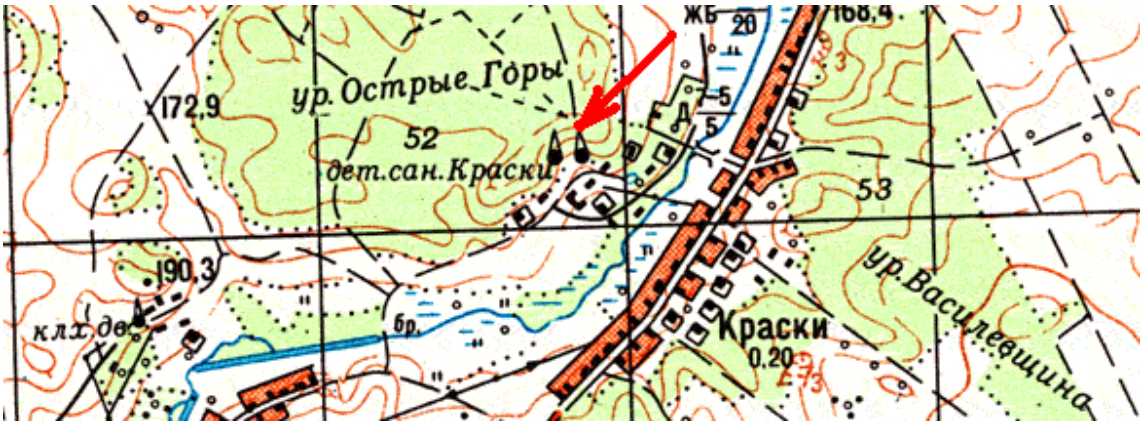

1.4.3.2.19. Урочище Песчаные Горы

Урочище Песчаные Горы расположено на территории Дятловского района, Белицкого сельсовета, на орографически левом берегу реки Неман. Урочище ограничивается с северо-востока рекой Молчадь, а с юго-запада – рекой Заводная. Ближайший к урочищу Песчаные Горы населенный пункт – деревня Коршаки, расположена в 0.9 км на юг от высшей точки урочища Песчаные Горы, высотой 160.9 м:

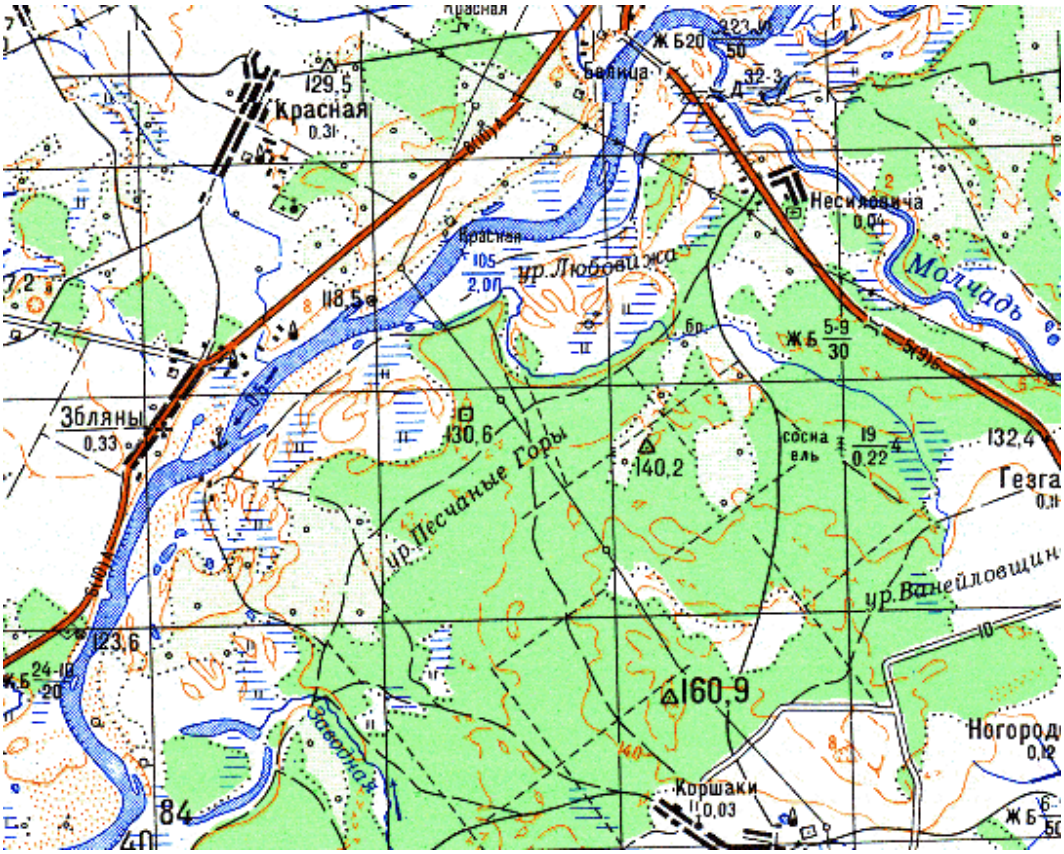

Урочище Песчаные Горы получило свое название благодаря песчаным курганам, намытым рекой Неман во время катастрофических паводков и разливов. Имеются 3 геодезических пункта, один из них − 130.8 м (координаты 53° 36,490' N, 25° 17,339' E), расположен непосредственно на левом берегу реки Неман.

На самой высокой точке урочища, высотой 160.9 м (координаты 53° 35,167' N, 25° 18,806' E), имеется геодезический пункт в виде опознавательного бетонного столбика, расположенного на песчаном холме посреди густого лесного массива, в 0.25 км на запад от проходящего через урочище магистрального газопровода. На вершине имеются обломки разрушенной деревянной триангуляционной пирамиды, предвершинный ров (канава) и норы лис или барсуков.

Еще один, третий геодезический пункт высотой 140.2 м (координаты 53° 36,327' N, 25° 18,680' E), расположен в северо-восточной части урочища Песчаные Горы в лесу, в 0.05 км на юго-восток от лесной просеки. На вершине имеются бетонный опознавательный столбик, обломки разрушенной деревянной триангуляционной пирамиды и предвершинный ров (канава). Рейтинг вершин урочища Песчаные Горы – 2 балла.

1.4.3.2.20. Урочище Песчаные Горы

Урочище Песчаные Горы расположено в Гродненском районе, на территории Поречского сельсовета. Высшая точка урочища Песчаные Горы высотой 131.6 м, по-видимому, находится на территории бывшего военного полигона, заросшего молодым хвойным лесом. Само урочище и его высшая точка расположено в пограничной полосе и доступ туда ограничен. Геодезического пункта на условной высшей точке урочище нет. Координаты: 53° 52,390′ N, 24° 17,821′ E. Рейтинг вершины – 4 балла.

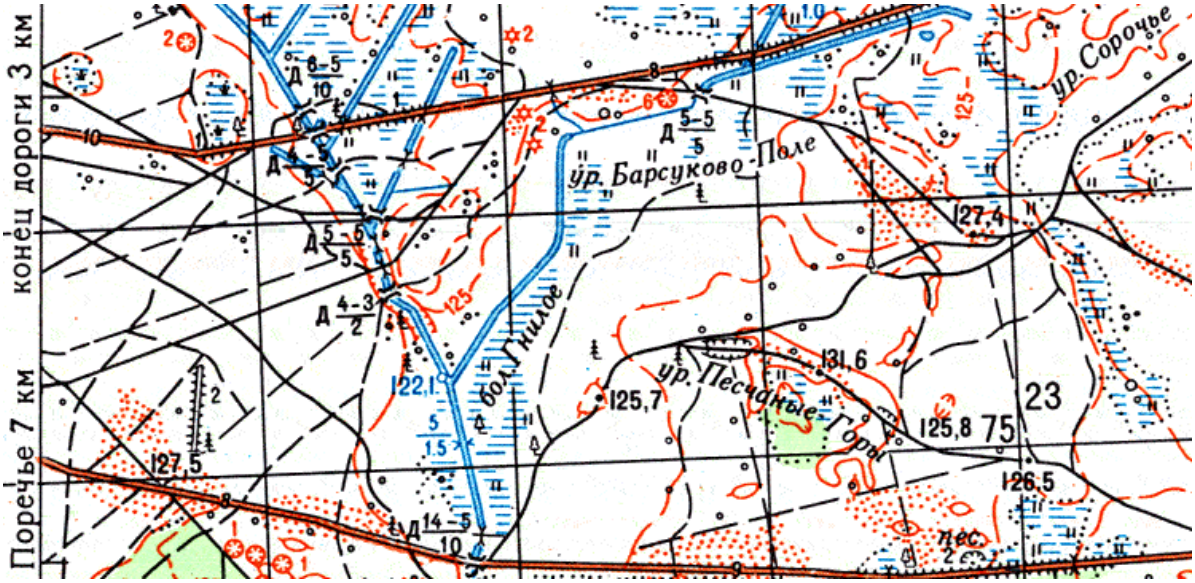

1.4.3.2.21. Урочище Подлужанские Горы

Высшая точка урочища Подлужанские Горы, 191.1 м расположена в Слонимском районе, на территории Василевичского сельсовета. Высшая точка находится в 1.3 км на юго-запад от деревни Василевичи и в 1.9 км на северо-северо-запад от деревни Воробьевичи. Вершина расположена на пахотном поле, рядом с южной опушкой соснового лесного массива. С вершины открываются живописные виды в юго-западных направлениях (не экранированных лесом). На вершине имеется знак геодезического пункта в виде опознавательного бетонного столбика и канавы (окопа), обильно заросший кустами и деревьями. Координаты: 53° 07,762' N, 25° 15,403' E. Рейтинг вершины – 1 балл.

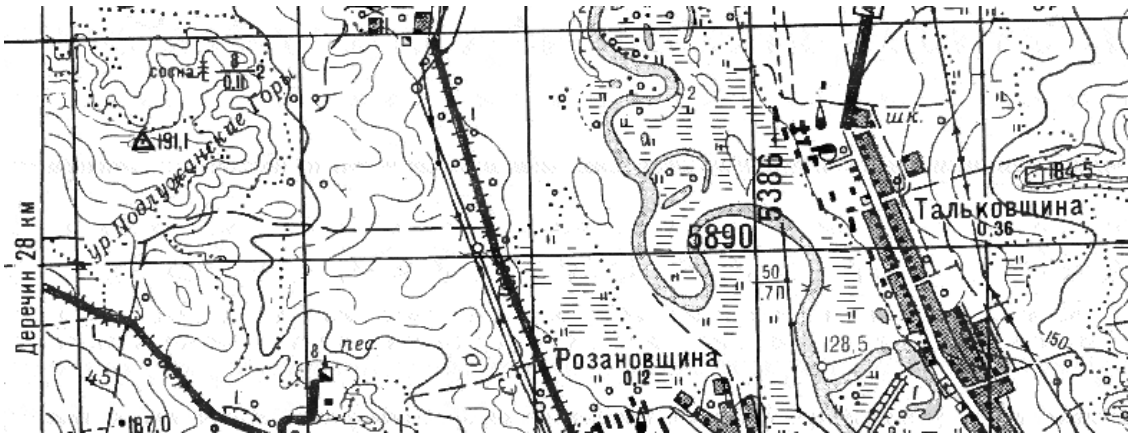

1.4.3.2.22. Урочище Янукова Горка

Урочище Янукова Горка расположено в Дятловском районе, на территории Даниловичского сельсовета. Высшей точкой и топонимообразующей вершиной урочища Янукова Горка, по-видимому, является вершина высотой 215.5 м, расположенная в 0.2 км на север от восточной околицы деревни Охоняны. Вершина находится в небольшом лесном массиве, на гребне, протянувшейся с запада на восток. Вершина на 10-15 м заметно возвышается над местностью. Геодезического пункта на вершине нет. Координаты: 53° 26,436' N, 25° 37,254' E. Рейтинг вершины – 3 балла.

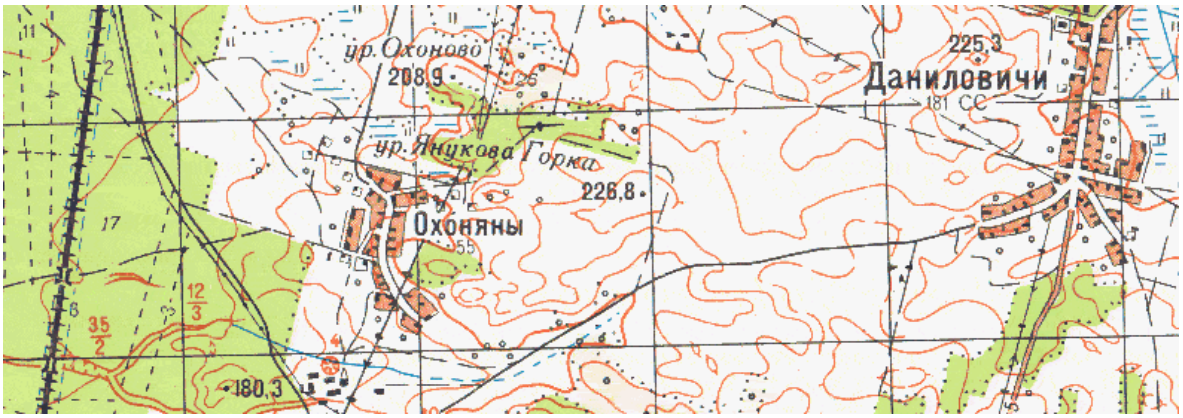

1.4.3.2.23. Александринские пригорки

Александринские пригорки, высшая точка которых − 213.2 м (по другим данным – 213.1 м) расположена в Вороновском районе, на территории Конвелишского сельсовета. Является ландшафтным заказником природы местного значения. Александринские пригорки находятся практически на восточной обочине шоссе, соединяющего агрогородок Конвелишки и деревню Слезки. Высшая точка заказника расположена в 0.9 км на север от его топонимообразующего населенного пункта – деревни Александрина, в 0.9 км на юг от деревни Мал. Конвелишки, в 1.2 км на запад от деревни Ажукольни, в 1.2 км на юго-восток от деревни Подгай и в 4.0 км на северо-восток от деревни Кавалевщизна. Высщая точка находится в смешанном лесу, на ней имеется сохранившийся знак геодезического пункта в виде четырехугольной канавы. Координаты: 54º 12,509′ N, 25º 29,819′ E. Рейтинг высшей точки заказника – 3 балла.

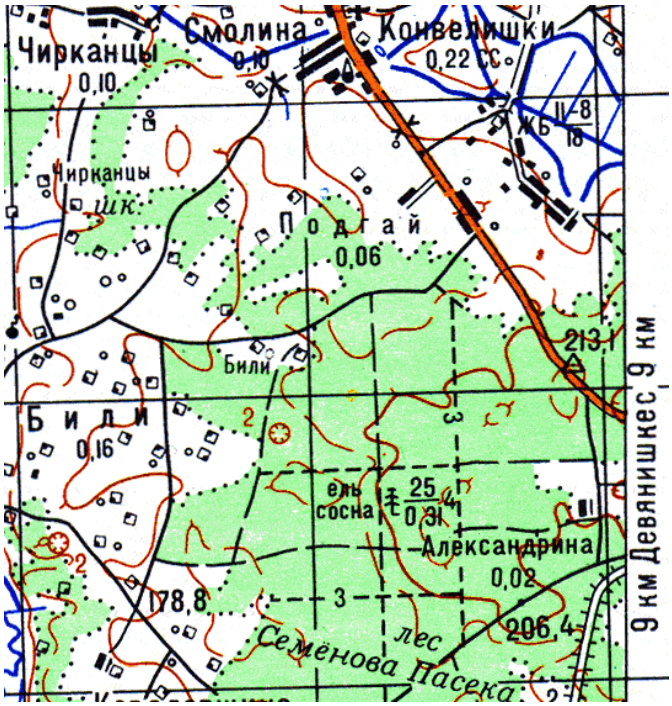

1.4.3.2.24. Дубинцовский пригорок, 183.3 м

Дубинцовский пригорок, 183.3 м расположен в Вороновском районе, на территории Гирковского сельсовета. Является геологическим памятником природы местного значения. Высшая точка Дубинцовского пригорка находится в 0.3 км на север от восточной околицы его топонимообразующей деревни Дубинцы, в 0.8 км на запад от хутора Дубинцы, практически на западной обочине шоссе, соединяющего деревню Пелеса и агрогородок Радунь. На вершине пригорка находится памятник погибшим в горы Великой отечественной войны и знак геодезического триангуляционного пункта в виде канавы и опознавательного железобетонного столбика. Вершина пригорка на 20 метров возвышается над окружающей местностью. Координаты: 53° 58,884′ N, 24° 58,479′ E. Рейтинг пригорка – 1 балл.

1.4.3.2.25. Рутковский пригорок, 285.3 м

Рутковский пригорок, 285.3 м расположен в Новогрудском районе, на территории Волковичского сельсовета. Вершина Рутковского пригорка находится в 0.4 км на юго-запад от бывшего хутора Рутка 1-я и бывшего хутора Селец (теперь там садовое товарищество), в 1.2 км на запад от деревни Рутка (Рудка) 1-я, в 1.2 км на север от деревни Нов. Лагодки, в 2.6 км на восток от деревни Коростово и в 3.6 км на северо-восток от деревни Нёвда. Рутковский пригорок является геоморфологическим памятником природы местного значения. Высшая точка Рутковского пригорка располагается в небольшом смешанном лесном массиве. На вершине имеется знак геодезического пункта в виде канавы и опознавательного бетонного столбика. Координаты вершины: 53° 34,377' N, 25° 52,709' E. Рейтинг вершины − 2 балла.

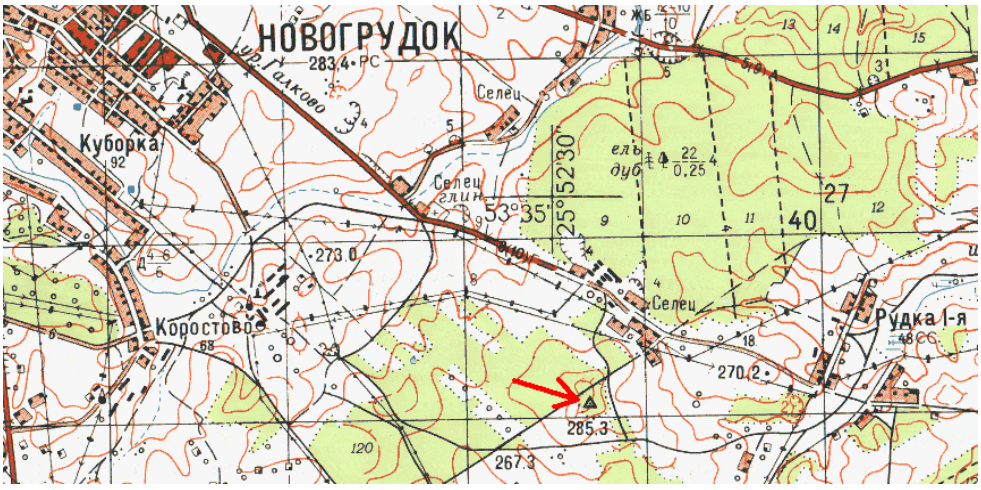

1.4.3.2.26. Дюна Прирeченская, 142.0 м

Дюна Прирeченская расположена в Слонимском районе на территории Павловского сельсовета, простирается на восток от деревни Приречье и является геологическим памятником природы местного значения. Высшая точка дюны ознаменована знаком геодезического пункта триангуляции с высотой 142.0 м, который находится практически на западной обочине шоссе, соединяющего деревни Шундры и Новоселки, в западной части урочища Толкачево. Вершина находится в 1.2 км на восток от деревни Приречье, в 1.7 км на запад от деревни Амельники, в 3.8 км на юг от деревни Новоселки и в 19 км на северо-северо-запад от города Слонима. Вершина расположена в окружении соснового леса и возвышается на 6-11 метров над окружающей местностью. Геодезический знак представлен опознавательным столбиком в окружении треугольной канавы. Координаты высшей точки: 53º 13,437′ N, 25º 16,656′ E. Рейтинг вершины − 1 балл.

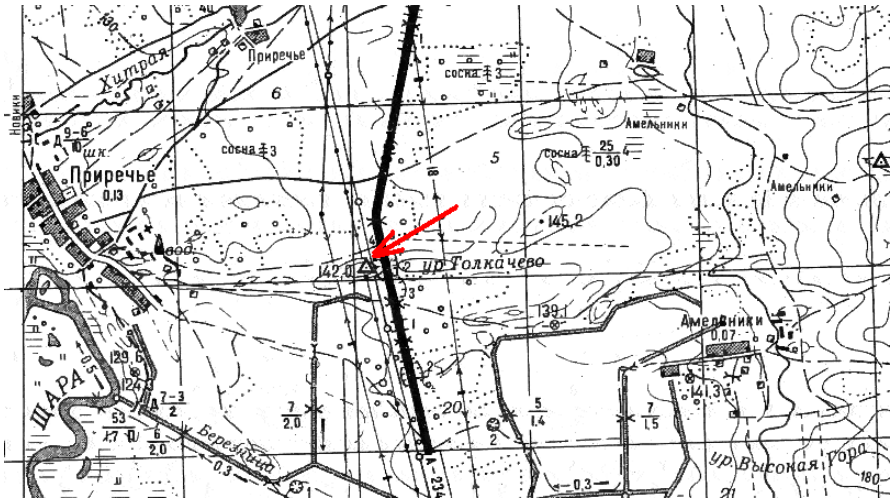

1.4.3.2.27. Холм Березовецкий, 193.4 м

Холм Березовецкий (пригорок), 193.4 м расположен в Кореличском районе, на территории Турецкого сельсовета. Находится восточнее деревни Березовец (0.8 км) и является геологическим памятником природы местного значения. Холм расположен в небольшом лесном массиве. Вокруг него идут оборонительные окопы (с северной стороны холма). На вершине имеется геодезическая металлическая пирамида. Координаты: 53º 31,599' N, 26º 11,098' E. Рейтинг вершины – 2 балла.

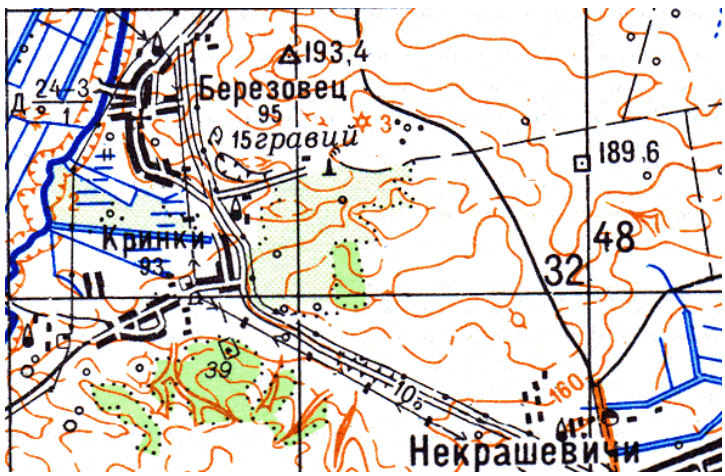

1.4.3.2.28. Холм Костеневский, 148.2 м

Камовый холм Костеневский, высотой 148.2 м, расположен в Щучинском районе, на территории Василишковского сельсовета и является геологическим памятником природы республиканского значения. Холм находится в 100 м на юг от околицы деревни Костенево, в 2.6 км на юго-запад от агрогородка Гурнофель, в 2.9 км на северо-восток от деревни Великое Село и в 12.5 км на северо-восток от города Щучина. Холм был использован в средние века для сооружения городища, об историко-культурной ценности которого гласит знак. Современная его вершина возвышается над местностью на 4-6 метров; геодезического пункта на ней нет. Координаты: 53° 43,060' N, 24° 49,666' E. Рейтинг вершины − 2 балла.

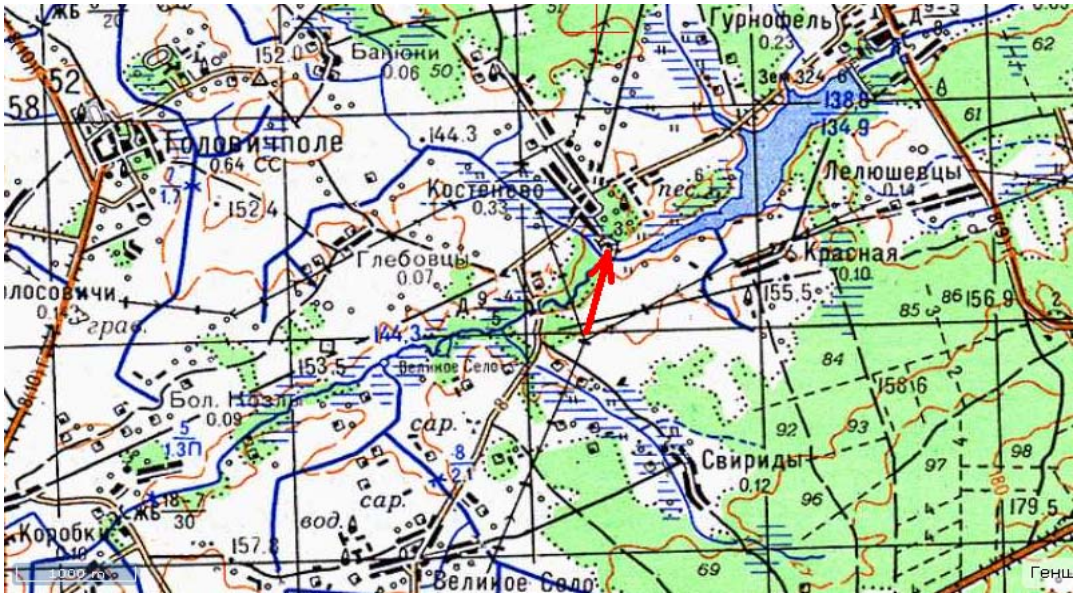

1.4.3.2.29. Стефанецкие Пригорки

Высшая точка Стефанецкиих Пригорков, высотой 211.1 м, расположена в Вороновском районе, на территории Погородненского сельсовета и ландшафтного заказника местного значения «Стефанецкие пригорки». Холм находится в 0.9 км на север от деревни Товзгиняны, в 3.6 км на юго-запад от деревни Жиги, в 3.0 км на северо-восток от деревни Поройсть и в 5 км на северо-запад от города Вороново. Вершина холма расположена в окружении смешанного леса и возвышается над окружающей местностью на 10-17 метров. О знаке геодезического пункта напоминают канава и опознавательный столбик. Координаты: 54° 11,907' N, 25° 15,911' E. Рейтинг вершины − 2 балла.

Алфавитный перечень еще не исследованных урочищ-топонимов Гродненской области, имеющих горную тематику

№	Название урочища*	Расчетные кординаты, N и E	
1.	Барсуков Груд	53º 49,077′	25º 58,296′
2.	Великий Груд	52º 49,060′	24º 01,138′
3.	Глодов Груд	52º 47,840′	24º 20,723′
4.	Глухой Груд	53º 21,226′	24º 48,934′
5.	Гордетковщина	53º 06,682′	23º 57,065′
6.	Горкали	54º 35,382′	26º 34,864′
7.	Горки	52º 48,836′	24º 23,104′
8.	Горки	53º 49,787′	25º 31,084′
9.	Горки, 197.6 м	52º 53,596′	24º 28,175′
10.	Городище	54º 54,725′	26º 01,023′
11.	Горшина, 177.1 м	54º 13,065′	25º 16,456′
12.	Горы	53º 23,796′	24º 27,206′
13.	Горы	53º 24,529′	24º 52,916′
14.	Грудки	53º 58,489′	24º 47,260′
15.	Груды, 120.9 м	53º 19,898′	24º 59,220′
16.	Груды	53º 20,922′	24º 58,125′
17.	Гряда	53º 18,927′	25º 00,712′
18.	Гряда, 131.8 м и 138.0 м	53º 47,952′	26º 01,001′
19.	Загорье	54º 39,070′	26º 33,684′
20.	Загорье, 162.9 м	53º 31,189′	25º 24,072′
21.	Застенский Груд	53º 19,513′	24º 48,420′
22.	Зеленый Груд	53º 37,855′	26º 13,719′
23.	Капланский Груд	52º 48,155′	24º 24,425′
24.	Красная Горка	52º 59,170′	24º 42,501′
25.	Курганье	54º 38,325′	26º 34,962′
26.	Курганы	53º 47,837′	26º 12,210′
27.	Курганы, 160.8 м	53º 45,297′	24º 42,811′
28.	Лебин Груд, 125.1 м	53º 17,213′	24º 59,360′
29.	Левушков Груд	53º 36,678′	25º 20,603′
30.	Лес Могилянский Горы, 212.1 м	53º 25,167′	23º 53,711′
31.	Лещанский Груд	52º 46,796′	24º 21,308′
32.	Особый Груд	53º 21,395′	24º 43,699′
33.	Раховский Груд, 160.8 м	52º 47,482′	24º 22,387′
34.	Рыбный Груд	52º 45,731′	24º 21,734′
35.	Святск-Гурны, 202.1 м	53º 46,620′	23º 42,206′
36.	Степанкин Груд	52º 47,842′	24º 22,978′
37.	Хвойный Груд, 161.9 м	52º 47,057′	24º 27,799′
38.	Юрков Груд	52º 47,503′	24º 00,926′

* Приведенная в ряде случаев высота в метрах служит данному урочищу топонимообразующей вершиной.

1.5. Вершины Гродненской области высотой более 300 м, которые обозначены на картах как геодезические пункты

1.5.1. Вершина 311.9 м

Вершина 311.9 м расположена в Новогрудском районе, на территории Кошелевского сельсовета. Вершина находится в 0.16 км на северо-восток от деревни Попковичи, в 0.3 км на юго-запад от хутора Скрыдлево и в 0.9 км на юг от юго-западного микрорайона города Новогрудок. Вершина находится на пахотном поле. Знак геодезического пункта на ней не сохранился. Координаты: 53° 34,324′ N, 25° 47,805′ E. Рейтинг вершины – 4 балла.

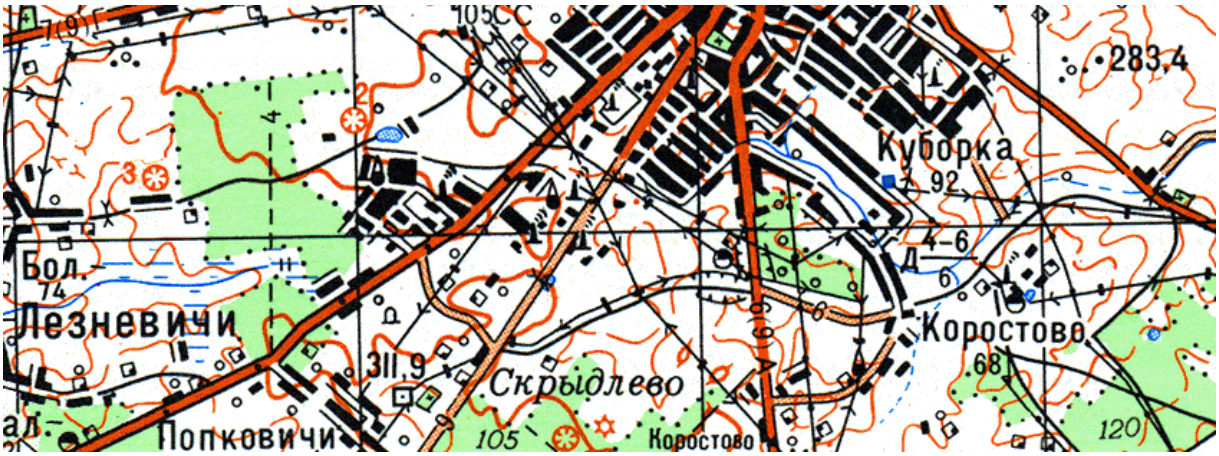

1.5.2. Вершина 308.0 м

Вершина 308.0 м расположена в Ошмянском районе, на территории Гродинского сельсовета. Входит в состав дуги Струве. Вершина находится в 0.4 км на северо-запад от деревни Дебеси, в 0.9 км на юго-запад от деревни Галогуры, в 1.4 км на юг от деревни Труханы и в 1.8 км на восток от хутора Вяжи. Вершина расположена на южной опушке небольшого хвойного лесного массива, в ~0.1 км от северной обочины грунтовой дороги, соединяющей деревню Дебеси и хутор Вяжи. На вершине находится знак геодезического пункта в виде металлической геодезической пирамиды, треугольной канавы и опознавательного бетонного столбика. Координаты: 54º 31′ 31,8″ N, 25º 56′ 01,7″ E. Рейтинг вершины – 1 балл.

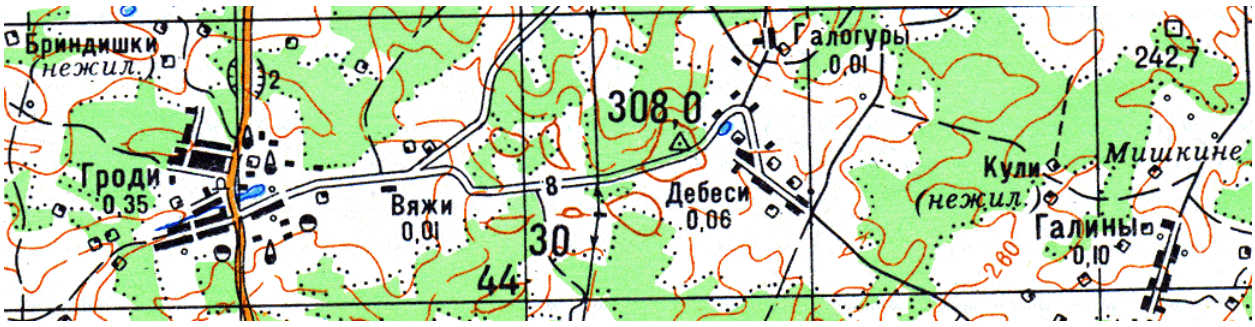

1.5.3. Вершина 307.5 м

Вершина 307.5 м расположена в Новогрудском районе, на территории Волковичского сельсовета. Вершина находится в 0.7 км на северо-восток от агрогородка Нёвда, в 0.8 км на северо-запад от хутора Нов. Лагодки и в 1.7 км на юг от деревни Корстово, в южной части урочища Липники, рядом с проходящей с севера на юг линией электропередач. Вершина находится на пахотном поле. Знак геодезического пункта на ней не сохранился. Координаты: 53° 33,583′ N, 25° 50,406′ E. Рейтинг вершины – 4 балла.

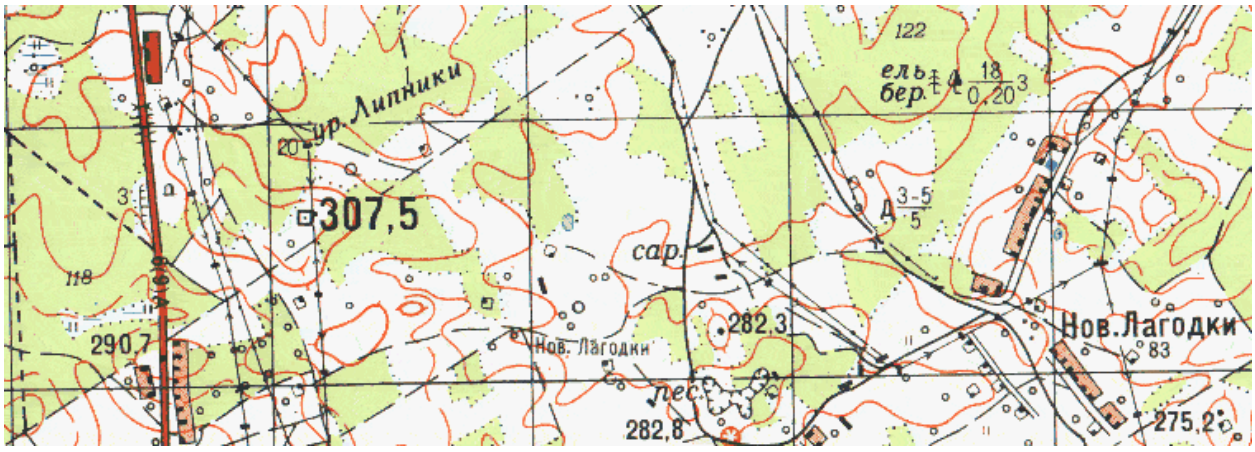

Глава 2. Горные вершины и высшие точки Минской области

2.1. Вершины, имеющие собственные названия

2.1.1. Гора Дзержинская, 345.0 м

Гора Дзержинская [1, Т. 6, стр. 161] является высшей точкой Республики Беларусь [1, Т. 3, стр. 12; Т. 18, Кн. 2, стр. 34 и 39], Минской области [1, Т. 10, стр. 420] и Дзержинского района [1, Т. 6, стр. 162], а также – высшей точкой Белорусской гряды [1, Т. 2, стр. 409], Минской возвышенности [1, Т. 10, стр. 417] и Ивенецкой возвышенности [1, Т. 7, стр. 160]. Высота вершины горы Дзержинская – 345.0 м над уровнем моря. Находится в 30 километрах на запад от Минска, неподалеку от города Дзержинска, расположена на территории Минской области, Дзержинского района, Путчинского сельского совета – на северной околице деревни Скирмунтово. Раньше называлась гора Святая [1, Т. 14, стр. 275], а в 1958 г. была переименована в Дзержинскую. Название горы мемориальное, данное в память об известном деятеле советского государства Ф.Э. Дзержинском. У подножия горы начинаются истоки рек Волмы, Птичи и Усы. В конце 1990-х годов на горе установлена черная гранитная плита с надписью на белорусском языке: «*Гора Дзержинская. Высшая точка Беларуси. Высота 345 метров над уровнем моря*». Координаты: 53° 50′ 55,1″ N, 27° 03′ 56,1 ″ E. Рейтинг вершины – 1 балл.

Рис. 1. Официально высшей точкой Беларуси служит гранитная стела (мемориальная плита), установленная на искусственном земляном постаменте с координатами: 53° 50′ 55,1″ N, 27° 03′ 56,1 ″ E, высотой 345.0 м. Ее высота, определенная с помощью бытовых GPS-навигаторов, действительно составляет ~345 м над уровнем Балтийского моря.

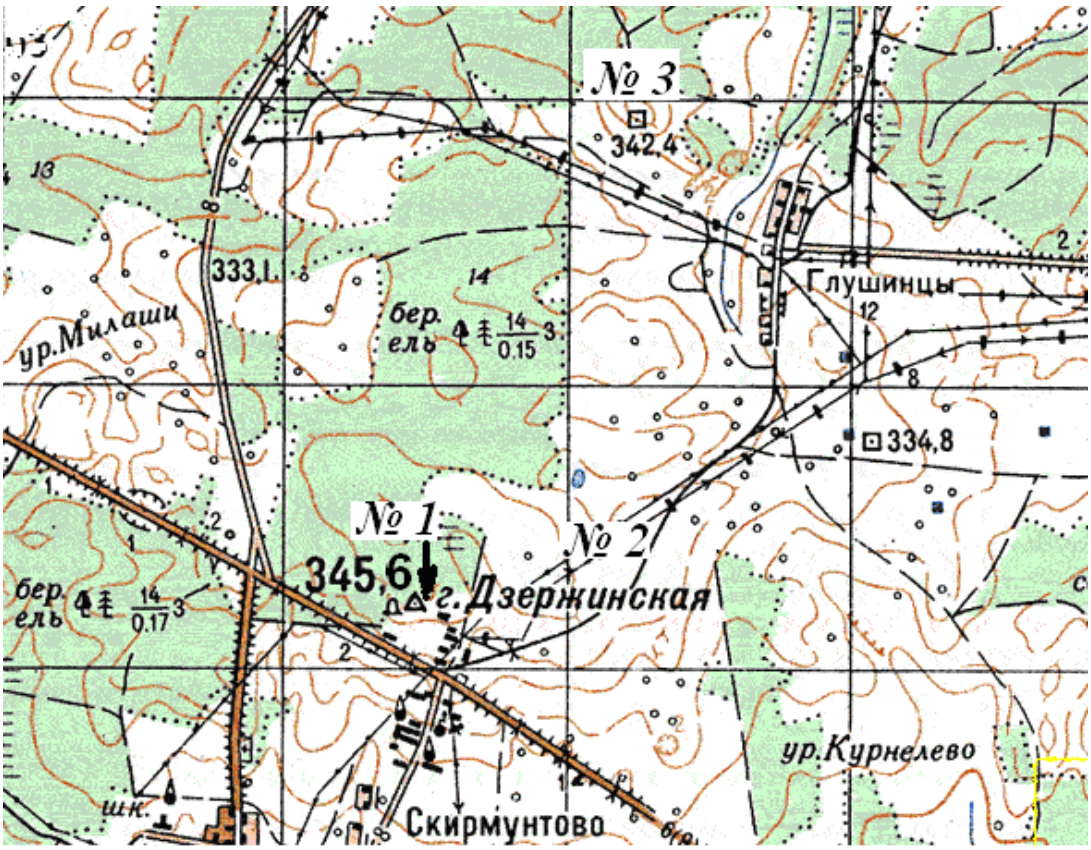

Рис. 2. Схема расположения памятного знака горы Дзержинской, 345.0 м и ее геодезического знака (345.6 м на старой карте) (точка № 1).

Рис. 3. Официальная версия расположения высшей точки Беларуси.

Детальное исследование окрестностей деревни Скирмунтово с использованием бытовых GPS-навигаторов и анализ современных топографических карт, примерно на 300 м северо-восточнее памятного знака выявили наличие знака геодезического пункта (на схеме на Рис. 2 он обозначен цифрой «№ 1» с координатами: 53° 51′ 06,8″ N, 27° 03′ 57,9″ E и высотой 342.7 м).

Рис. 4. Современный знак геодезического пункта 342.7 м, расположенный на горе Дзержинской.

Примерно в 1.5 км на северо-восток от официально признанной высшей точки Республики Беларусь [1, Т. 6, стр. 161] расположена еще одна искусственная технологическая насыпь или рукотворный курган с абсолютной высотой около ~347-348 м (на карте на Рис. 2 – «№ 2»).

Рис. 5. Искусственный курган высотой около ~347-348 м.

Еще один искусственный курган промышленного назначения, обозначенный на карте цифрой «№ 3» насыпан в районе геодезической отметки 342.4 м (примерно на 0.5 км западнее деревни Глушинцы). Его высота в результате искусственной подсыпки грунта в настоящее время составляет около ~349 м, GPS-координаты: 53° 51′ 55,9″ N, 27° 04′ 53,5″ E.

Рис. 6. Искусственный курган высотой около ~349 м.

Рис. 7. Схема расположения высшей точки Беларуси – горы Дзержинской с геодезической отметкой 342.7 м (карта по состоянию местности на 1984 г.) – до установки памятного знака.

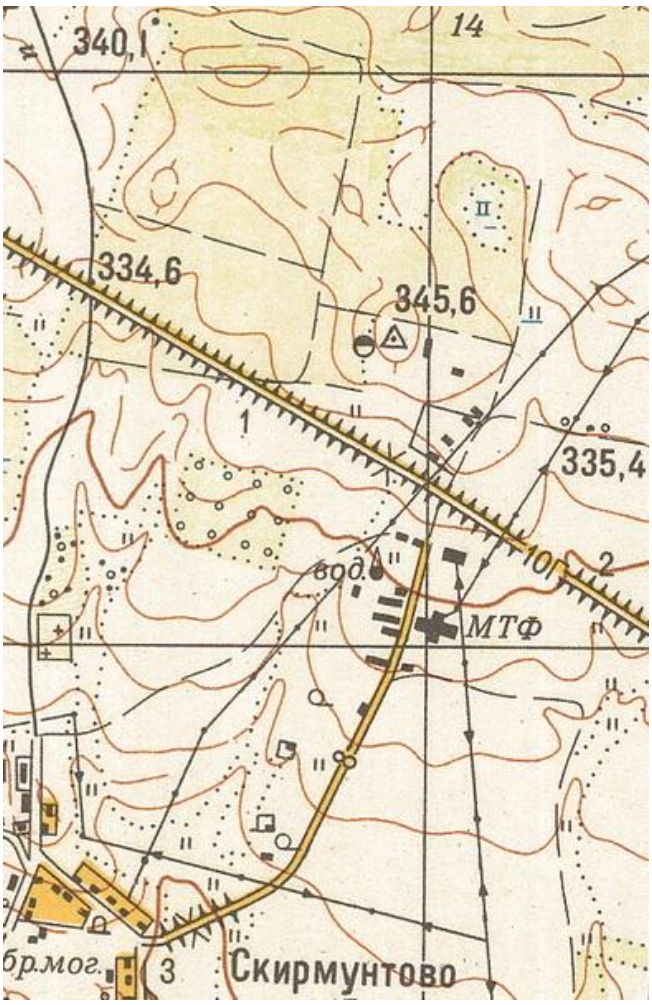

Рис. 8. Схема расположения 3-х потенциальных вершин горы Дзержинской примерно одинаковой высоты на крупномасштабном плане местности 1 : 25000.

Гора (точнее, крупный ледниковый холм) – это выражение в терминах рельефа геологических структур. Потому вся территория у невзрачной точки на бывшем механическом дворе северо-восточнее деревни Скирмунтово – это уплощенная вершина горы Дзержинской. Подножие её условно умещается в окружность между южной окраиной деревни Скирмунтово, деревень Нарейки и Ковшово, радиус холма близок к 4-5 км, относительная высота от 25 м (со стороны Ковшово) и до 50 м и более (с юго-востока). К северо-западу от холма прослеживается цепь из родственных по происхождению холмовоугловых массивов в направление деревень Ковшово, Химороды, Душково. Вместе эти холмы составляют осевую зону Ивенецкого ледораздельного моренного массива, который по своему геологическому происхождению является самостоятельной макроформой рельефа и по мнению Комаровского М.Е., его отнесение к Минской возвышенности ошибочно (Комаровский М.Е. «Минская и Ошмянская возвышенности». – Минск: ИГН АН Беларуси, 1996. – 125 с.). Гора Дзержинская – уникальный геологический объект и наиболее высокий холм ледникового рельефа в Европе. Под вершиной горы четвертичные ледниковые отложения имеют

мощность более 300 м, по этому показателю гора уступает только наиболее глубоким ледниковым ложбинам. Мощность формообразующих скибовых гляциодислокаций сожского возраста также впечатляет – около 110-140 м! Если проследить формирование горы Дзержинской в плейстоцене, то получим следующую картину:

1. К началу первого оледенения отметка 60-70 метров по меловым и неогеновым отложениям. Переуглубление первыми ледниками до 35-40 метров;

2. К концу наревского оледенения – 70-80 метров;

3. К концу березинского – 150 метров;

4. Днепровское время припятского оледенения – уже 180-210 метров;

5. Ну и финальное сожское время – 310-345 метров;

6. В поозерское время морена сверху была перекрыта 1-5 м лёссовидной супеси, что вкупе с незначительной голоценовой эрозией и дало современную высоту 345 м.

2.1.2. Гора Лысая, 342.2 м

Гора Лысая, 342.2 м (342.3 м) [1, Т. 9, стр. 384] является высшей точкой Минского района [1, Т. 10, стр. 449], расположена в центре Логойской возвышенности и является ее высшей точкой [1, Т. 9, стр. 91], находится на территории Минского района, Юзуфовского сельсовета, в 21 км севернее города Минска (1 км на северо-восток от д. Лекаровка и на 1 км на запад от д. Пунище). Именно здесь, на этой горе, проходит водораздел бассейнов морей. Часть ручьев несут свои воды на запад, в Балтийское море, вторая часть – на восток, к Черному морю. Четыре или пять из них сливаются перед деревней Шершуны и образуют речку Удра. Гора сложена мареновыми суглинками. Склоны покрыты лугами, лесом или кустарником. Вершина горы Лысой находится в небольшом лесном массиве, на большой поляне. На вершине находится знак геодезического пункта в виде старого кирпичного пилона с металлической маркой и остатками опор металлической пирамиды и выходы ледниковых валунов. На вершине находятся деревянный помост для проведения православных служб и ритуалов сотрудниками соседнего Свято-Елисаветинского женского монастыря. Координаты: 54° 10,012' N, 27° 32,033' E. Рейтинг вершины – 1 балл.

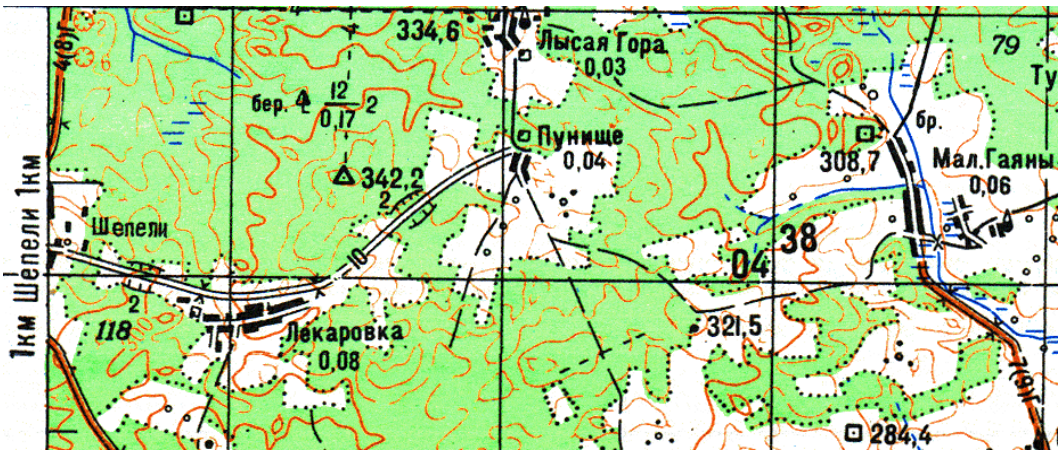
334,6
Лысая Гора
0,03
79
Ту
бер. 4
12
0,17
2
Пунище
0,04
бр.
308,7
Мал.Гаяны
0,06
342,2
2
Шепели
1км Шепели 1км
38
04
118
Лекаровка
0,08
321,5
284,4

2.1.3. Гора Дубовая, 340.3 м

Гора Дубовая, 340.3 м является высшей точкой Столбцовского района, расположена в Столбцовском районе, Литвенском сельсовете, в 50 м от северной обочины шоссе, прорезающего урочище Дубово и соединяющего д. Липки (3 км на запад) и д. Тисковщина (2 км на восток) [1, Т. 15, стр. 177]. Гора находится на опушке леса, ее В. склон в значительной степени срыт в результате добычи песка для подсыпки близлежащей дороги, пересекающей одноименное с горой урочище. На вершине горы Дубовая ранее стояла металлическая геодезическая пирамида. В настоящее время имеется канава и деревянный столбик от опоры сигнальной вышки. Координаты: 53° 48,241' N, 26° 56,167' E. Рейтинг вершины – 1 балл.

2.1.4. Гора Маяк, 334.6 м

Гора Маяк, 334.6 м является высшей точкой Воложинского района, расположена на территории Воложинского района, Залесского сельсовета, в 1.5 км на юго-запад от деревни Шаповалы [1, Т. 10, стр. 241]. Является высшей точкой Радошковичской возвышенности и принадлежит к ландшафтному заказнику местного значения «Шаповаловские погорки», и закономерно является его высшей точкой. Ее устаревшее название на некоторых картах – «г. Шаповалы» (на старых картах ее высота равнялась аж 350.1 м! Возможно, что ее высота уменьшилась в результате антропогенного воздействия). Гора Маяк сложена из красно-бурых глин, завалуненными суглинками, глинами с покровом лёссовидных суглинков. Гора представляет собой моренный холм с вершиной овальной формы. Северный и северо-восточный склоны горы выпуклой формы с уклоном 10-15°, южный и западный – пологие (до 5°). Склоны горы покрыты смешанным лесом. У подножия горы Маяк расположены истоки рек Уша и Свислочь. На вершине горы Маяк расположено футбольное поле и хозяйственные постройки, имеется знак геодезического пункта в виде металлической пирамиды. Координаты: 54° 02,707' N, 27° 08,792' E. Рейтинг вершины – 1 балл.

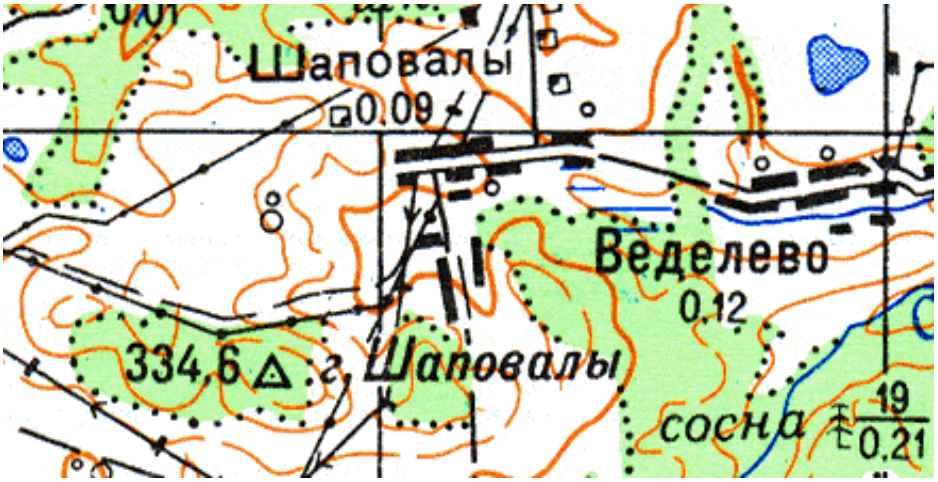

2.1.5. Гора Копланщина, 320.9 м

Гора Копланщина, 320.9 м расположена в Молодеченском районе, на территории Олехновичского сельсовета и является истинной высшей точкой Молодеченского района, хотя в источнике [1, Т. 9, стр. 553] в качестве высшей точки Молодеченского района ошибочно приведена гора Дубравинская (Ровнядь, высотой 319.6 м). Гора Копланщина находится в 1.2 км на юго-запад от деревни Бортники, в 1.3 км на северо-северо-восток от деревни Эпимахи, в 1.5 км на юго-восток от деревни Огородники и в 1.8 км на северо-запад от деревни Костюки. Гора расположена в небольшом лесном массиве и является геологическим памятником природы местного значения. Геодезического пункта на вершине нет. Координаты: 54° 04,185' N, 27° 05,314' E. Рейтинг вершины – 3 балла.

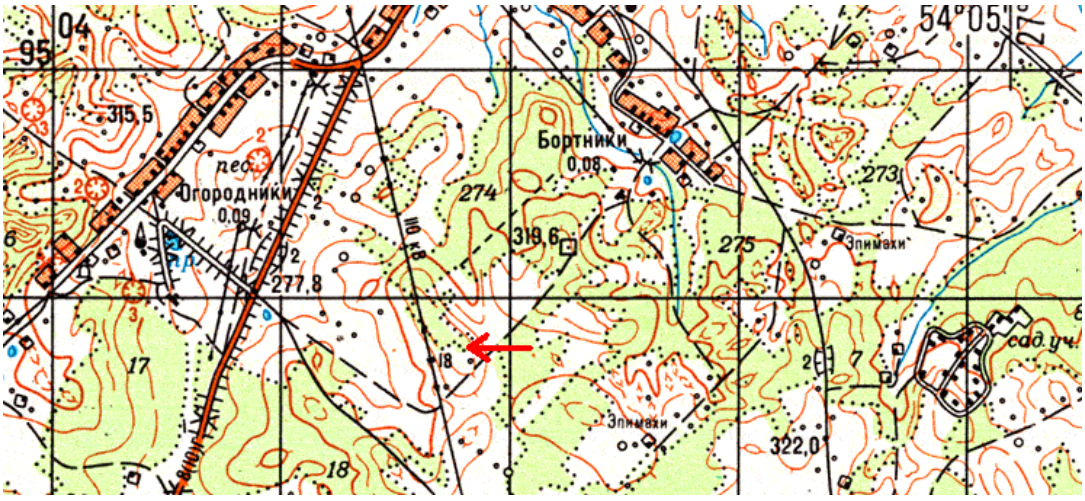

2.1.6. Гора Дубравинская, 319.6 м

Гора Дубравинская (Ровнядь, 319.6 м), расположена на территории Олехновичского сельсовета. В источнике [1, Т. 9, стр. 553] гора Дубравинская ошибочно трактуется как высшая точка Молодечненского района (истинной высшей точкой этого района является гора Копланщина, 320.9 м). Гора Дубравинская находится в 0.6 км на юго-юго-запад от д. Бортники, в 1.8 км на восток от д. Огородники и в 2 км на северо-запад от д. Костюки. Гора расположена в небольшом лесном массиве и является памятником природы местного значения. На вершине имеется знак геодезического полигонометрического пункта в виде квадратной канавы и двух бетонных пилонов (одного закопанного, другого – выкопанного). Координаты: 54° 04,408' N, 27° 05,747' E. Рейтинг вершины – 2 балла.

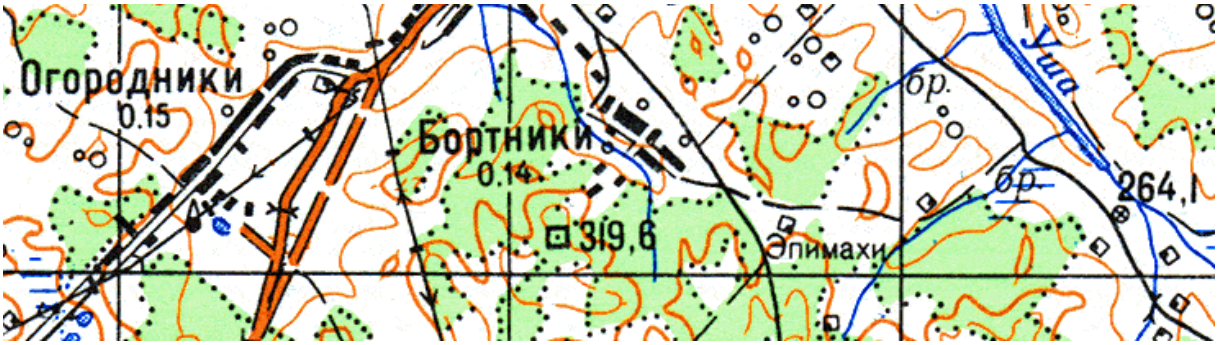

2.1.7. Гора Копцы, 303.0 м

Гора Копцы, 303.0 м расположена в Воложинском районе, на территории Раковского сельсовета, является высшей точкой урочища Януковы Горы и одноименного с ним заказника «Януковы Горы». Гора находится в 0.6 км на запад от деревни Душково, в 1.5 км на северо-восток от деревни Меньки, в 2.3 км на юго-восток от деревни Ратынцы и находится на опушке небольшого лиственного леса. Знак геодезического пункта на вершине не сохранился. Координаты: 53º 55′ 28,4″ N, 27º 00′ 03,7″ E. Рейтинг вершины – 4 балла.

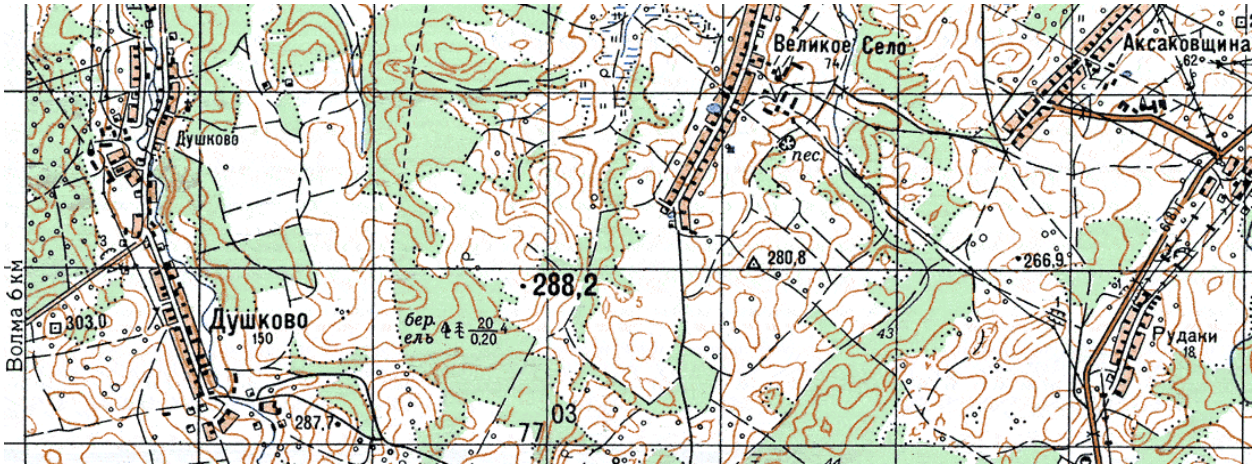

2.1.8. Гора Нарекова, 302.5 м

Гора Нарекова, 302.5 м (по другим данным – 295.5 м) расположена в Логойском районе, Янушковичском сельсовете, находится на 0.8 км западнее д. Дениски, в урочище Щаблы. Гора находится в лесу, геодезического пункта на вершине нет. Гора заросла лесом; южный склон – пологий, с остальных трёх сторон склоны – средней крутизны. Вершина возвышается на 12-15 м над окружающей местностью. Координаты: 54° 15′ 42,8″ N, 27° 29′ 04,3″ E. Рейтинг вершины – 2 балла.

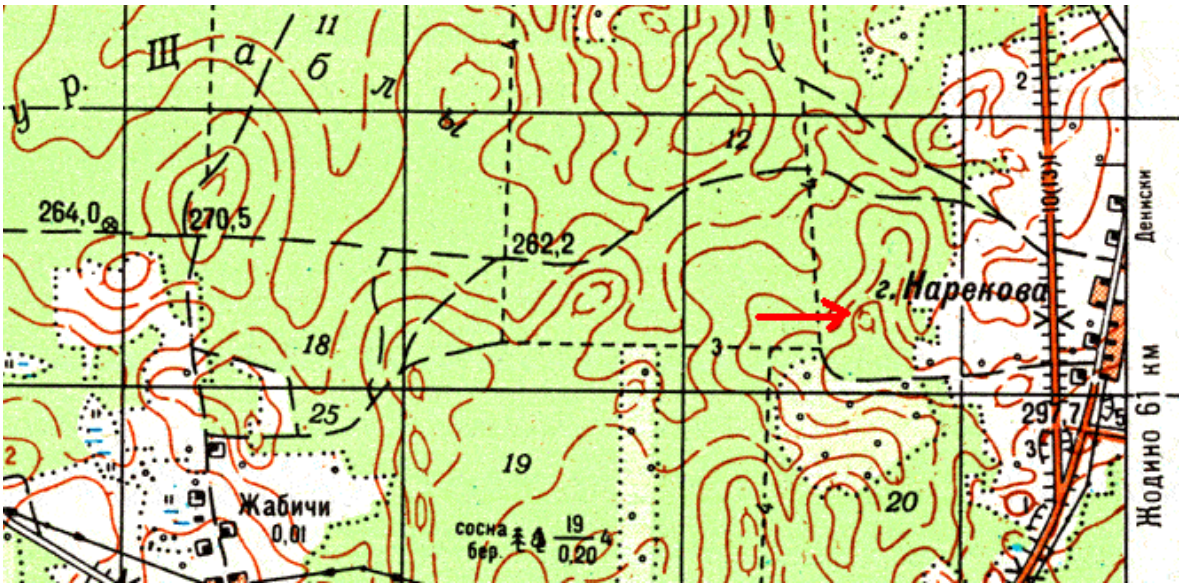

2.1.9. Гора Тур, 301.4 м

Гора Тур расположена в Дзержинском районе, Волменском сельсовете, находится на 0.3 км восточнее д. Михалевщина. Гора находится рядом с небольшим перелеском, геодезической отметки на вершине нет. Подъём на гору с северо-восточной стороны – длинный и пологий, с остальных сторон – крутой. Гора Тур очень заметно возвышается над окружающими полями. Некогда, недалеко от этой вершины находилась усадьба; сейчас она не сохранилась. Координаты: 53° 51,490' N, 26° 54,130' E. Рейтинг вершины – 2 балла.

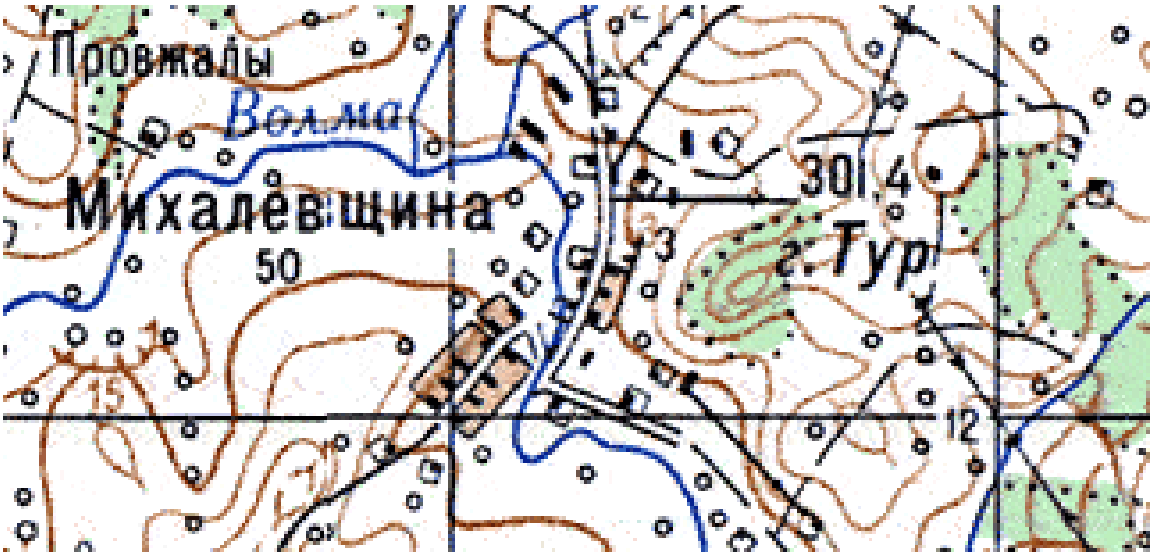

2.1.10. Гора Кобылья, 300.8 м

Гора Кобылья, высотой 300.8 м (на старых довоенных картах обозначена как хутор Кобылья Гора) расположена, в Логойском районе, на территории Янушковичского сельсовета. Гора находится в 1.8 км на север от деревни Малые Бесяды, в 0.9 км на северо-восток от деревни Дашки, в 1.2 км на юго-запад от деревни Дениски и на 23 км западнее города Логойска; в 0.1 км к северо-западу от шоссе Минск–Мядель. Вершина локально расположена на небольшом поле в окружении массива смешанного леса и возвышается над местностью на 5-8 метров. Геодезического пункта на вершине нет. Координаты высшей точки: 54° 15,181' N, 27° 29,297' E. Рейтинг вершины − 3 балла.

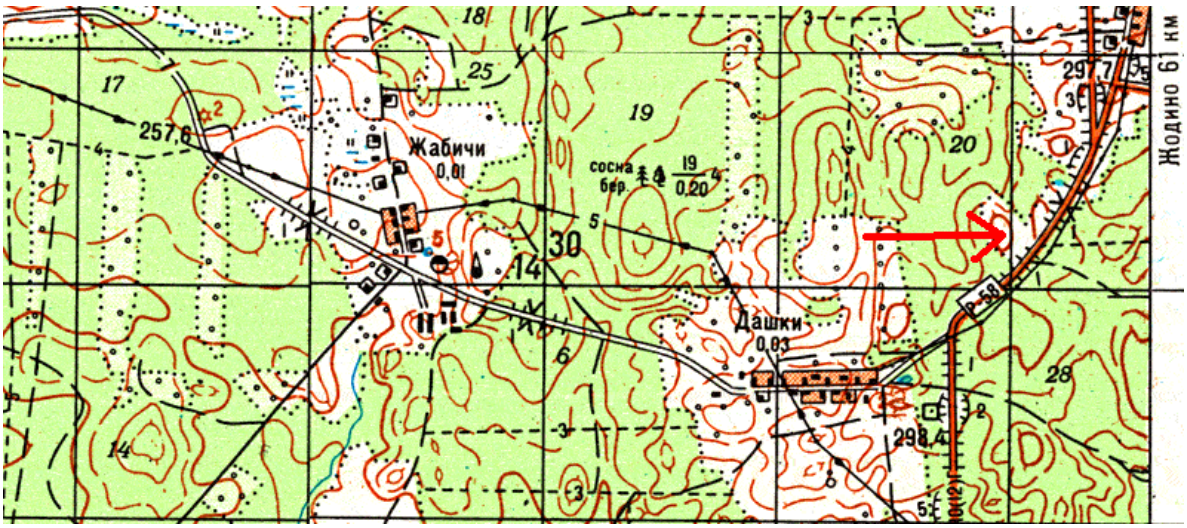

2.1.11. Гора Городище, 292.8 м

Гора Городище, высотой 292.8 м, расположена в Молодечненском районе на территории Олехновичского сельсовета. Вершина горы находится в 0.4 км к северу от северной окраины деревни Дуброво, в 2.8 км на северо-запад от деревни Уша-2, в 2.3 км к юго-западу от ж/д станции Романы и в 27 км на юго-восток от города Молодечно. Гора являет собой довольно резкое поднятие рельефа над окружающей местностью, обильно поросшее хвойным лесом. Её вершина возвышается над окружающей местностью на 30-40 метров. О знаке геодезического пункта напоминает квадратная канава на самой вершине горы. Координаты высшей точки: 54° 06,366' N, 27° 05,418' E. Рейтинг вершины − 1 балл.

2.1.12. Гора Замковая, 285.3 м

Гора Замковая (Домашковичская), 285.3 м является высшей точкой Борисовского и Докшицкого районов, расположена на границе Минской и Витебской областей, Борисовского и Докшицкого районов, Мстижского сельсовета и Бегомльского поселкового совета [1, Т. 2, стр. 333, Т. 6, стр. 178]. Находится к югу от д. Домашковичи, в 4 км на юго-запад от д. Горовец, в 5 км на северо-запад от д. Дедиловичи. Вершина расположена на продолжении шоссе, соединяющего д. Замосточье и д. Домашковичи и находится в лесу; ее склоны – достаточно крутые; встречаются завалы из поваленных деревьев. С северной стороны склон расчищен от леса. На вершине построена беседка; других геодезических отметок не сохранилось. У подножья, с северной стороны на расстоянии 0.4 км расположено Домашковское озеро. Координаты: 54° 31,035' N, 27° 57,037' E. Рейтинг вершины – 2 балла.

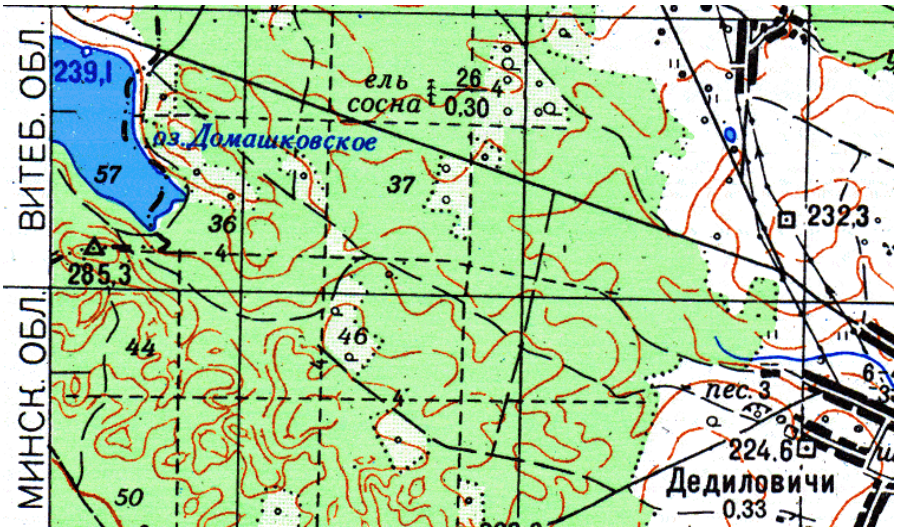

2.1.13. Гора Летуны, 295.7 м

Гора Летуны, 295.7 м расположена в Молодечненском районе, Марковском сельсовете, находится на 0.6 км на запад от д. Клочково. Гора со всех сторон окружена пахотными полями. На самой вершине имеется знак геодезического пункта в виде канавы и остатков опор пирамиды. Координаты вершины: 54° 17,691' N, 26° 30,889' E. Рейтинг вершины – 2 балла.

2.1.14. Гора Сусничи, 279.9 м

Гора Сусничи, высотой 279.9 м, расположена в Воложинском районе на территории Дорского сельсовета. Гора находится в 0.8 км к северу от северной окраины деревни Бакшты, в 2.5 км на юг от деревни Килтовцы, в 8.8 км на восток-северо-восток от агрогородка Доры и в 24 км на восток от города Воложина. Гора представляет собой довольно резкое поднятие рельефа над холмистой местностью и окрестными полями, поросшее смешанным лесом. Её вершина возвышается над окружающей местностью на 20-30 м. Геодезический знак не сохранился, так как былая вершина горы срыта в результате добычи песка и на ее месте возник карьер. Координаты высшей точки карьера: 54° 06,548' N, 26° 54,573' E. Рейтинг вершины − 3 балла.

2.1.15. Гора Девичья, 278.0 м

Гора Девичья, 278.0 м расположена в Молодечненском районе, на территории Олехновичского сельсовета. Гора Девичья находится на западной околице деревни Дуброво (примерно в ~0.4 км). Гора представляет собой правильный холм, окружённый лиственным лесом и возвышается на 30 м над окружающей местностью. Геодезического пункта на вершине нет. По предположению ученых, люди в этой местности поселились в VII веке до нашей эры, и жили на горе. На ней еще сохранились древние курганы. В 90 годах XX столетия ученые раскопали несколько таких курганов. В них нашли серебряные кольца, стеклянные бусинки, перстни, металлические браслеты с концами в виде змеиных голов. Посреди маленьких курганов был один большой, в котором нашли лишь один скелет мужчины. Ученые так и не смогли определить этническое происхождение людей, оставивших эти курганы на Девичьей горе, но некоторые предполагают, что здесь жили балтские племена. Считается, что название Девичьей горы происходит от латинского слова «dievas», что значит бог, то есть гора Бога. Скорее всего, на этой горе когда-то было языческое капище. Раньше на этой горе лежал огромный валун, который назывался Адамов камень. Около горы есть три источника, которые, вероятно, использовали в культовых целях. Предполагается, что на Девичьей горе было когда-то капище языческой богини любви и плодовитости. О горе Девичьей существует легенда, которая объясняющая ее название. Она была записана в 1881 году и напечатана в географическом словаре Королевства Польского: «Когда-то здесь жила очень красивая девушка, и в нее влюбились два парня. Она не знала, кого из них выбрать, и сказала: − Я сяду высоко на горе, а вы возьмите огромные валуны и катите. Тот, кто закатит валун в гору быстрее, за того я замуж и выйду. Парни прикатили эти валуны одновременно. Но упали от усталости и умерли от разрыва сердца. Люди похоронили их на горе, а на девушку так разозлились, что выкопали яму и закопали ее живьем». Девичья гора – место поистине уникально. Рядом с этой горой берут начало три реки: Уша, Свислочь и Западная Березина. В деревне Дуброво даже существует улица Девичья, название которой, по-видимому, связано с горой Девичьей и вышеприведенной легендой. Координаты вершины горы Девичьей: 54º 05′ 34.0″ N; 27º 04′ 52.8″ E. Рейтинг горы – 2 балла.

ЕРШИН
В БЕЛАРУСИА

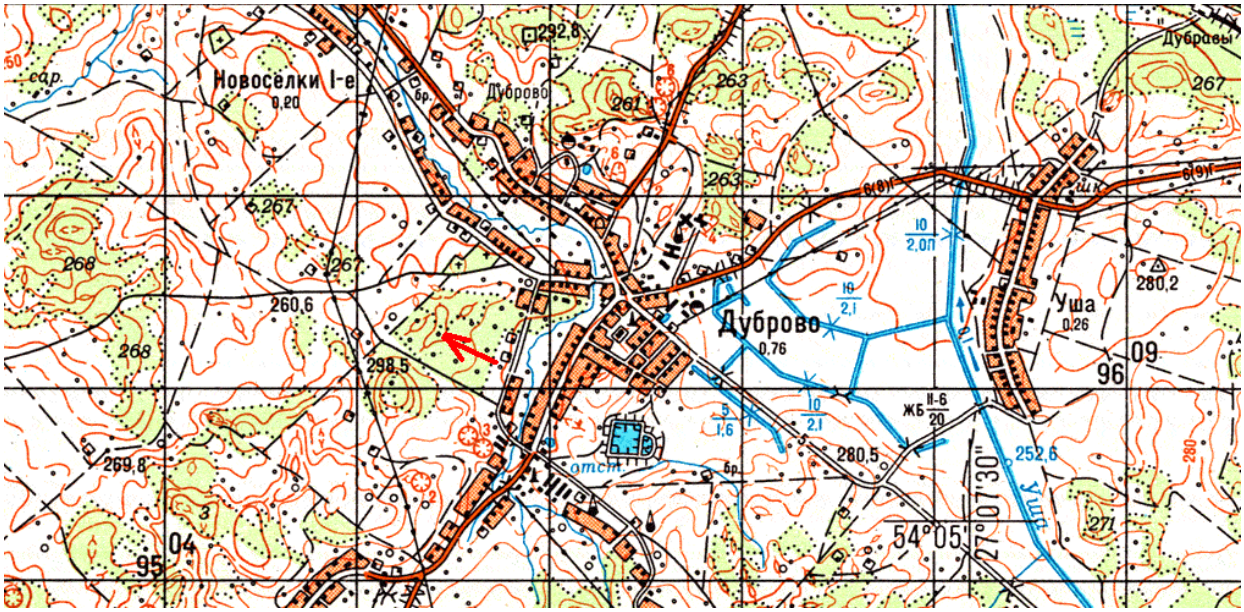
Новоселки I-е
0,20
Дуброво
292,8
263
261
267
268
260,6
298,5
269,8
Дуброво
0,76
Уша
0,26
280,2
280,5
252,6
271
54°05'
27°07'30"
96
09
95
04

2.1.16. Гора Маяк, 276.7 м

Гора Маяк, 276.7 м (279.5 м) расположена в Молодечненском районе, Марковском сельсовете, находится на 0.2 км на юг от д. Трески. Является геологическим памятником природы местного значения. Гора находится на пахотном поле, знака геодезического пункта на вершине нет. Координаты: 54° 16,558' N, 26° 31,936' E. Рейтинг вершины – 2 балла.

2.1.17. Гора Лысая, 266.0 м

Гора Лысая, 266.0 м (из анализа изолиний на карте – не более 260 м) расположена в Минском районе, на территории Ждановичского сельсовета. Вершина горы находится в 0.4 км на юго-восток от южной околицы деревни Воловщина, в 1.7 км на юго-запад от западной околицы деревни Зеленое, в 3.1 км на северо-запад от деревни Крыжовка и практически на северо-восточной околице дачного товарищества. Координаты высшей точки: 53° 58,113' N, 27° 16,205' E. Рейтинг вершины − 1 балл.

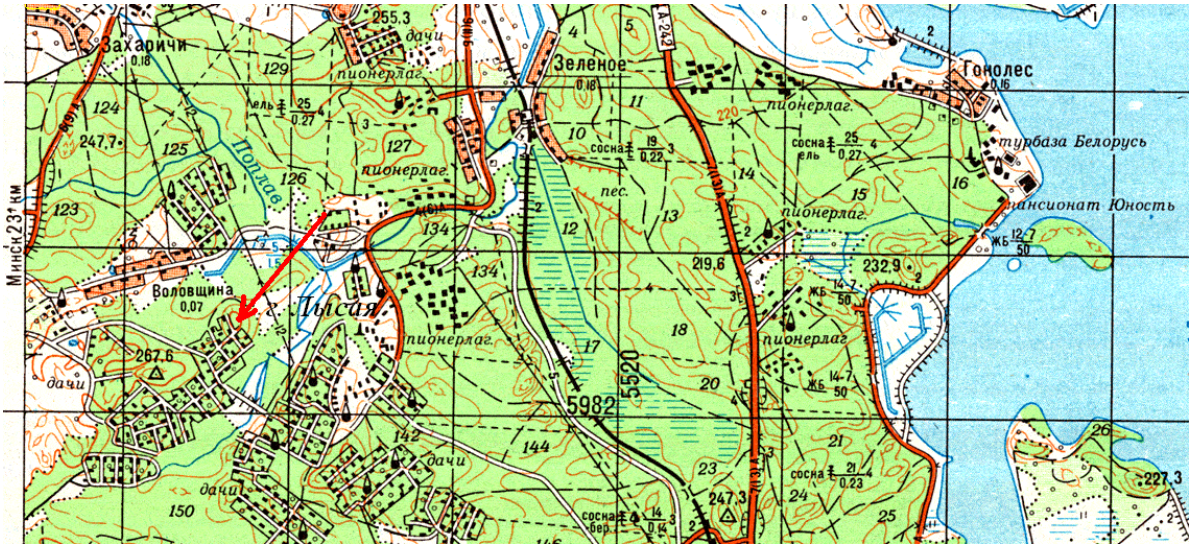

2.1.18. Гора Дедиловичская, 260.0 м

Гора Дедиловичская, 260.0 м расположена в Борисовском районе, на территории Мстижского сельсовета. Вершина горы находится в 2.8 км на юго-запад от одноименной деревни Дедиловичи и в 2.0 км на северо-восток от реки Цна. Гора находится в густом смешенном лесу. Склоны горы крутые, с большим перепадом высоты над окружающей местностью. На вершине имеется знак полигонометрического геодезического пункта в виде канавы четырехугольной формы. Координаты: 54° 34,373' N, 28° 02,719' E. Рейтинг вершины – 1 балл.

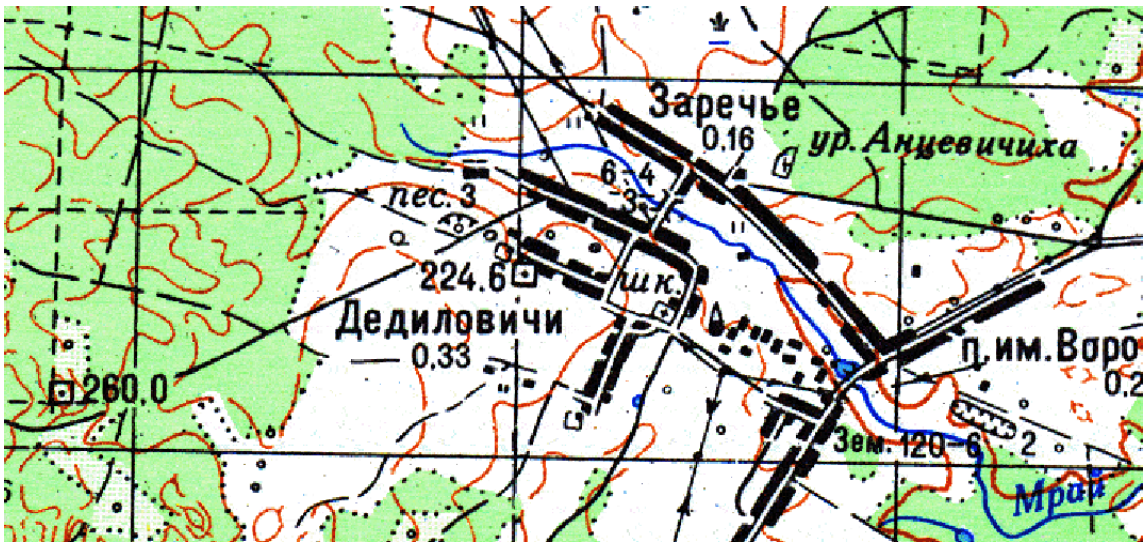

2.1.19. Высота Опорная, 260.0 м

Высота Опорная, 260.0 м расположена в Минском районе, Колодищанском сельсовете, находится в 0.9 км западнее поселка Колодищи. Высота находится на территории бывшего военного полигона и представляет собой искусственную насыпь с остатками разрушенных построек. Геодезический пункт отсутствует. Координаты: 53° 56,763' N, 27° 48,973' E. Рейтинг объекта – 3 балла.

2.1.20. Гора Березовая, 259.4 м

Гора Березовая, 259.4 м является высшей точкой Смолевичского района, расположена в Драчковском сельсовете [1, Т. 15, стр. 46.], она также является высшей точкой урочища Березовая Гора и Смолевичско-Смиловичских гряд. Находится в небольшом перелеске, окруженном недавними вырубками, в 1.2 км на юго-восток от д. Дуброва, в 1.9 км на северо-восток от д. Великий Камень, в 2.5 км на север от д. Поддубное и в 3.5 км на юго-запад от д. Пятилетка. Вершина расположена в 2.4 км на север от шоссе, соединяющго д. Драчково и д. Калюги, и в 3.5 км от шоссе, соединяющего д. Драчково и д. Пекалин. Знак геодезического пункта на местности не сохранился (по состоянию на 22.10.2017 г.). Вершина находится на территории, окруженной забором из колючей проволоки и частично срыта в результате антропогенного воздействия. Координаты: 53° 50,454' N, 28° 02,619' E. Рейтинг вершины – 4 балла.

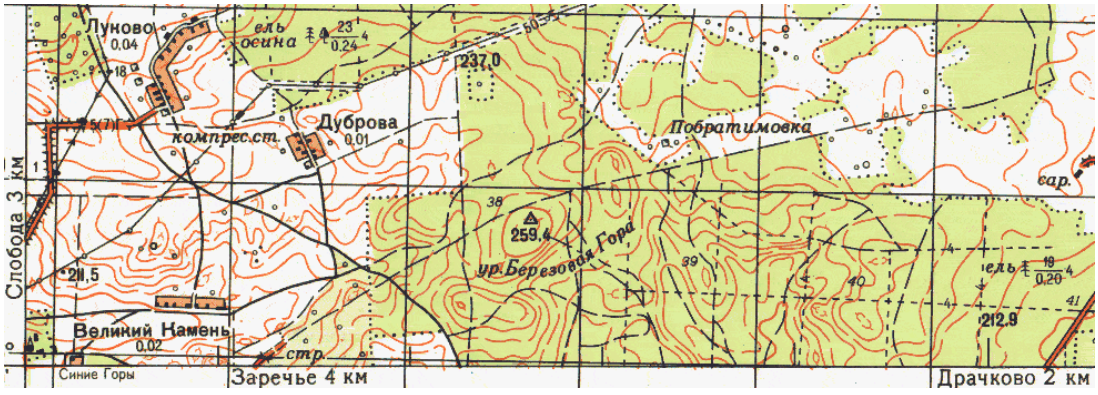

2.1.21. Гора Мироткова, 257.4 м

Гора Мироткова, 257.4 м (по другим данным, 256.5 м) является высшей точкой Вилейского района [1, Т. 4, стр. 160.] и расположена в Хотенчицком сельсовете. Является геологическим памятником природы местного значения. Гора находится на юго-восточной опушке небольшого перелеска и расположена в 0.4 км на юго-восток от д. Шашоки, в 1.3 км на юго-запад от д. Плещаны, в 0.5 км на северо-запад от д. Вырковляны; в 0.3 км на северо-восток от шоссе, соединяющего д. Карповичи и д. Ловцевичи. Знак геодезического пункта на вершине не сохранился. Координаты: 54° 16,819' N, 27° 21,631' E. Рейтинг вершины – 3 балла.

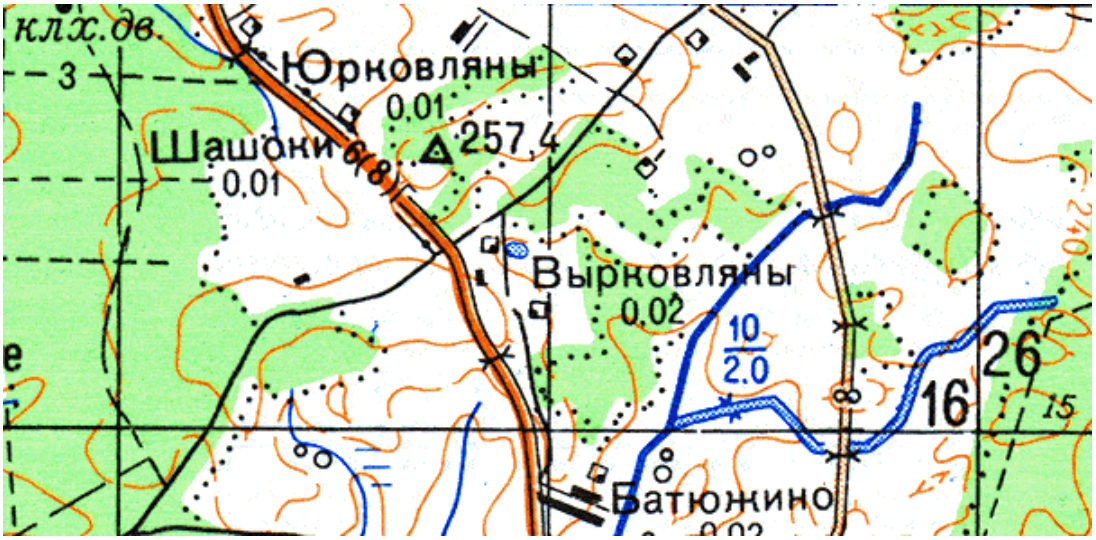

2.1.22. Гора Высокая, 248.0 м

Гора Высокая, 248.0 м расположена в Молодечненском районе, на восточной окраине городского поселка Радошковичи. Гора представляет собой хорошо очерченный холм, значительно возвышающийся над окружающей местностью, особенно над протекающей на юге рекой Гуйкой. На вершине имеется знак геодезического пункта в виде опознавательных столбиков и остатки нефункционирующих очистных сооружений. Вокруг горы Высокая развернуто широкомасштабное строительство, так что в ближайшие годы эта вершина, по-видимому, перестанет существовать. Координаты: 54° 09,108' N, 27° 15,558' E. Рейтинг вершины – 4 балла.

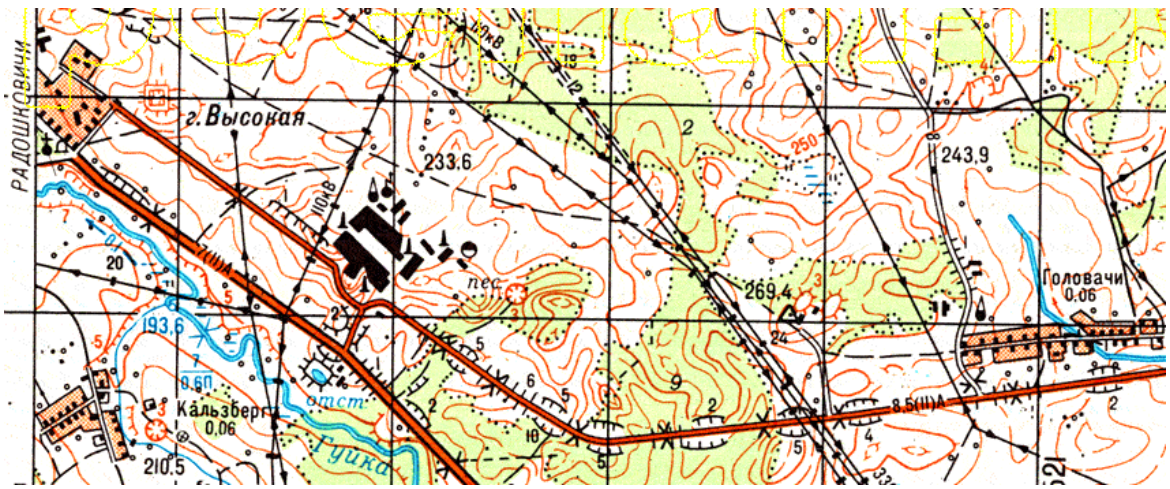

2.1.23. Гора Садобы, 245.0 м

Гора Садобы, 245.0 м расположена в Молодечненском районе, Городиловском сельсовете. Находится на 0.3 км южнее д. Рожевичи и на 0.3 км севернее д. Пекари. Гора расположена в небольшом перелеске, окруженном оврагами и пахотными полями. Геодезического пункта на вершине нет. Координаты: 54° 15,148' N, 26° 33,428' E. Рейтинг вершины – 2 балла.

2.1.24. Гора Паненская, 243.0 м

Гора Паненская, 243.0 м расположена в Логойском районе, на территории города Логойска – на его восточной окраине. Гора находится практически на южной обочине шоссе, соединяющего город Логойск с поселком Зембин, и представляет собой озовый гребень, протянувшийся на 150-200 м с запада на восток. На горе располагается укрепленное с востока валом и рвом городище размером 30 х 20 м, на котором обнаружена штрихованная керамика раннего Железного века (V в. до н.э. – IV в. н.э.). Гора Паненская является памятником природы местного значения и входит в состав биологического заказника «Паненская Гора». У ее подножия имеется пояснительная табличка. Склоны горы и ее вершина покрыта смешенным лесом. Вершина горы возвышается на 40 м над окружающей местностью (урез воды реки Гайна – 180.7 м). Геодезического пункта на вершине нет. Координаты: 54° 12,203′ N, 27° 51,930′ E. Рейтинг вершины – 1 балл.

2.1.25. Высота Зелёная, 242.3 м

Высота Зелёная, 242.3 м расположена в Минском районе, Колодищанском сельсовете, находится в 3.3 км южнее поселков Сухорукие и Колодищи. Высота находится на территории бывшего военного полигона и представляет собой искусственную насыпь с остатками разрушенных построек. Геодезического пункта нет. В 1.5 км на юго-восток от высоты Зеленой ранее располагался курган Обзорный (его координаты: 53° 56,763' N, 27° 48,973' E), впоследствии ликвидированный в результате массированной коттеджной застройки бывшего полигона. Координаты высоты Зеленой: 53° 53,931' N, 27° 47,740' E. Рейтинг объекта – 3 балла.

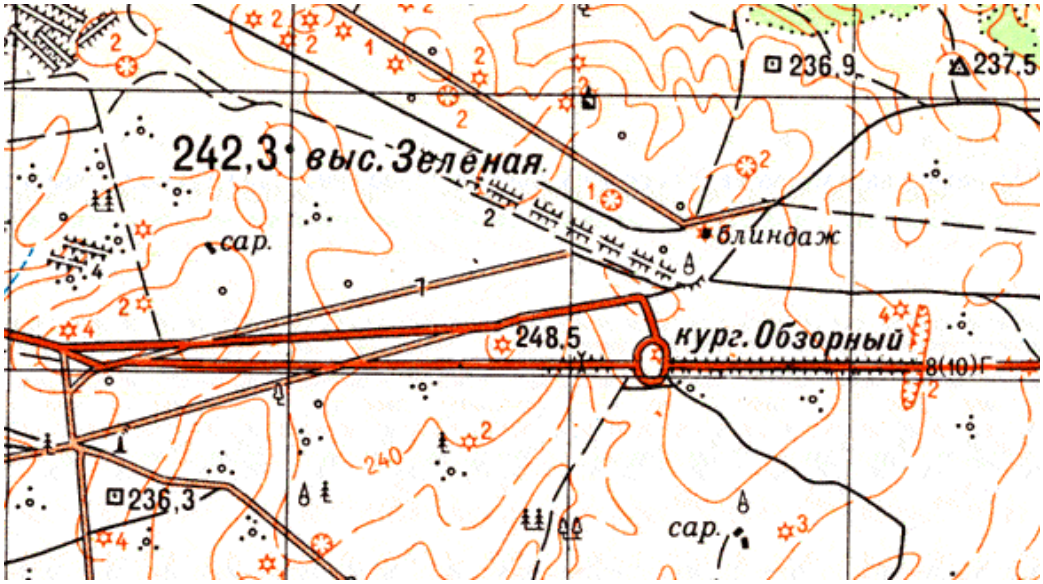

2.1.26. Гора Ильинская, 240.0 м

Гора Ильинская, 240.0 м расположена в Молодеченском районе, на территории Радошковичского сельсовета, непосредственно в городском поселке Радошковичи (в его восточной части). На вершине горы построена православная церковь св. Ильи. Геодезического пункта нет. Координаты: 54° 09,456' N, 27° 14,777' E. Рейтинг вершины – 1 балл.

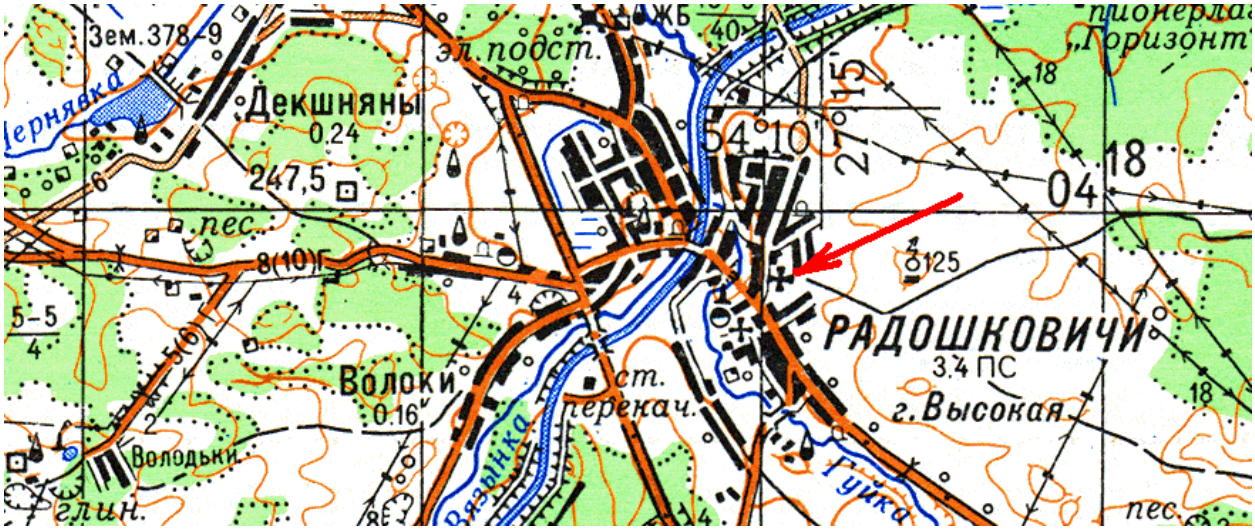

2.1.27. Высота Командная, 239.8 м

Высота Командная, 239.8 м расположена в Минском районе, находится на 3.2 км восточнее Минской кольцевой дороги (напротив Минского городского микрорайона Дражня). Высота находится на территории бывшего военного полигона и представляет собой искусственную насыпь с остатками разрушенных построек. Геодезического пункта нет. Координаты высоты Командной: 53° 54,128' N, 27° 44,384' E. Рейтинг объекта – 3 балла.

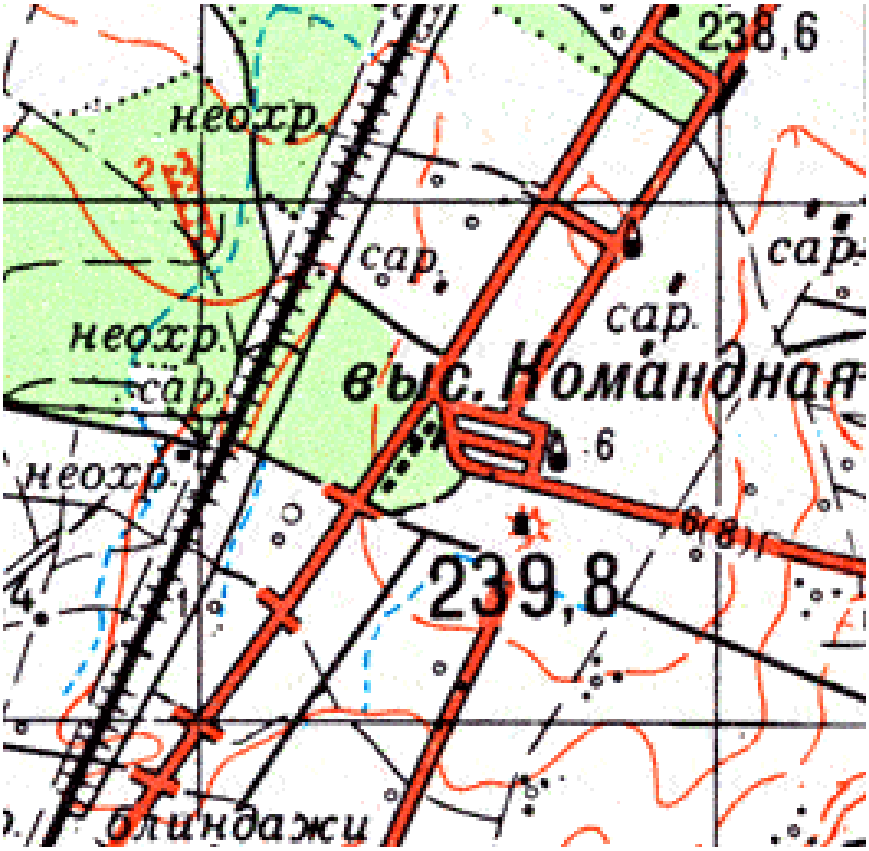

2.1.28. Гора Лысая, 239.5 м

Гора Лысая, 239.5 м (240.1 м) расположена в Молодечненском районе, Полочанском сельсовете. Находится на пахотном поле, окруженная с четырех сторон небольшими деревнями, она расположена на 0.8 км на северо-восток от д. Конюхи, – 0.8 км на юго-восток от д. Рачково, – 0.8 км на северо-запад от д. Рябиновая и – 0.9 км на юго-запад от д. Схолино. Ее реальная высота могла уменьшится в результате сельскохозяйственной деятельности. Геодезического пункта на вершине нет. Координаты: 54° 14,592' N, 26° 38,453' E. Рейтинг вершины – 3 балла.

2.1.29. Гора Синяя, 235.6 м

Гора Синяя, 235.6 м расположена в Воложинском районе, Подберезском сельсовете. Находится в лесу на 0.7 км на север от станции Ластоянцы железнодорожной ветки Лида-Молодечно, и на 0.6 км на северо-запад от одноименной с горой деревни Синяя Гора. Вершина имеет крутые склоны, сама гора резко выделяется над окружающей местностью. Имеется геодезическая отметка на вершине, триангулятор не сохранился. Гора Синяя решением Министерства природных ресурсов и охраны окружающей среды Республики Беларусь объявлена геологическим памятником природы республиканского значения. Координаты: 54° 11,547' N, 26° 17,209' E. Рейтинг вершины – 1 балл.

2.1.30. Высота Мишенная, 234.3 м

Высота Мишенная, 234.3 м расположена в Минском районе, находится на 3.7 км северо-восточнее шоссе А-244 Минск-Могилев (напротив д. Малый Тростенец), и в 3 км на восток от д. Большой Тростенец, рядом с терриконом складирования твердых бытовых отходов. Высота находится на территории бывшего военного полигона, заросшего кустарником и со следами оплывших окопов, расположенного в районе урочища Дубняки. Высота Мишенная представляет собой искусственную насыпь с остатками разрушенных построек. Знак геодезического полигонометрического пункта на местности не сохранился. Координаты высоты Мишенной: 53° 51,720' N, 27° 46,230' E. Рейтинг объекта – 3 балла.

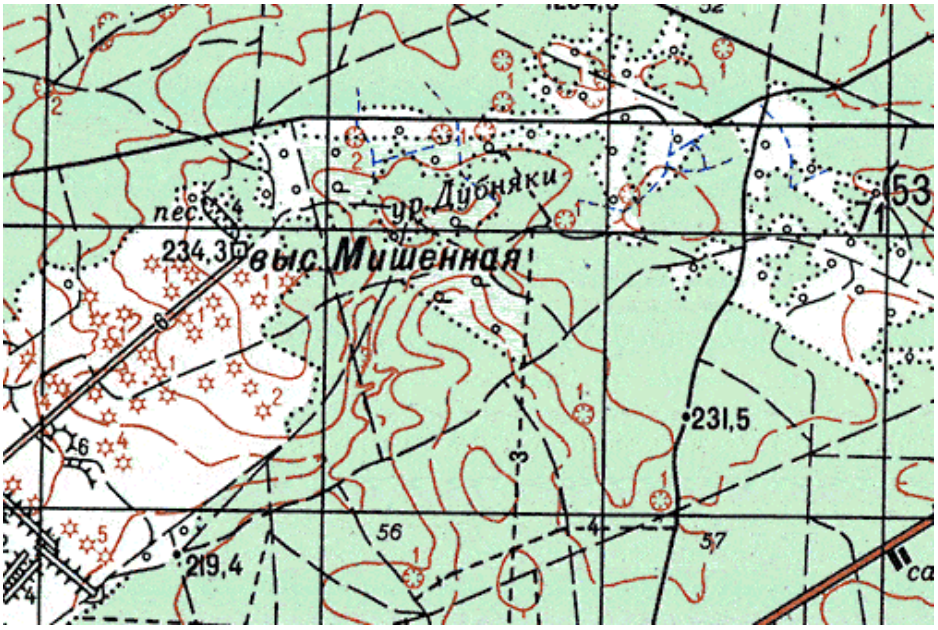

2.1.31. Гора Пустовины, 230.5 м

Гора Пустовины, 230.5 м расположена в Мядельском районе, на территории Слободского сельсовета [является геологическим памятником природы местного значения, и кроме того, имеет статус высшей точки Мядельской гряды (принадлежащей к Свенцянским грядам)]. Вершина горы находится в 0.6 км на юг от деревни Заврутки, в 1.3 км на северо-северо-восток от деревни Бояры, в 1.7 км на северо-запад от деревни Виржи и в 4.6 км на запад от деревни Волколата. Вершина горы расположена на северной опушке смешанного, преимущественно лиственного леса. Гора представляет собой хорошо очерченный камовый холм правильной формы. С вершины открывается широкая панорама на окружающие ландшафты. На самой вершине имеется знак геодезического пункта в виде металлической пирамиды, канавы и опознавательного столбика. Координаты вершины: 54° 55,904' N, 27° 17,808' E. Рейтинг вершины – 1 балл.

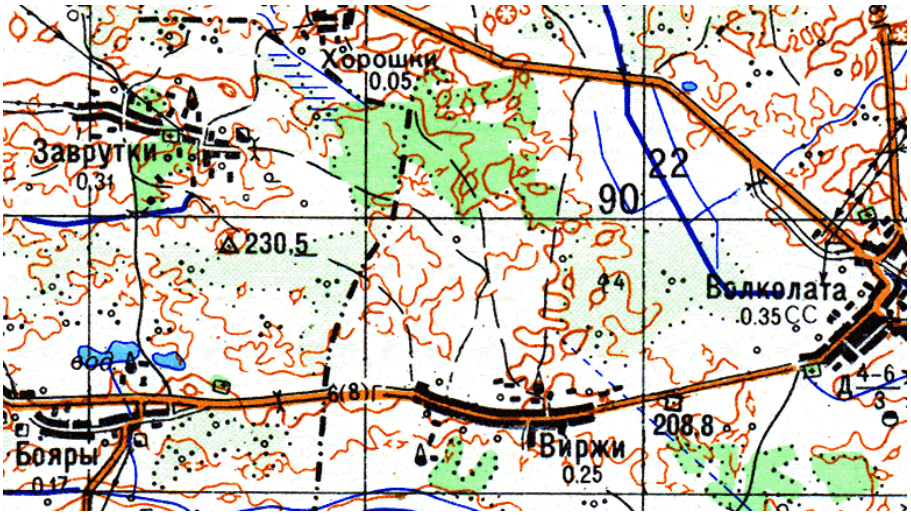

2.1.32. Гора Калач, 230.0 м

Гора Калач, 230.0 м (231.0 м) расположена в Логойском районе, на территории Швабского сельсовета. Гора находится в 1.7 км на запад от южной околицы деревни Чеботари, в 1.4 км на северо-восток от деревни Цна, в 2.2 км на северо-запад от деревни Швабы; в 2.7 км к северу от шоссе Логойск – Зембин и в 21 км на северо-восток от города Логойск. Гора расположена в большом массиве соснового леса; её вершина возвышается над окружающей местностью на 10-15 метров. Геодезического пункта на вершине нет. Координаты высшей точки: 54°18.678' N, 28°07.047' E. Рейтинг вершины − балла.

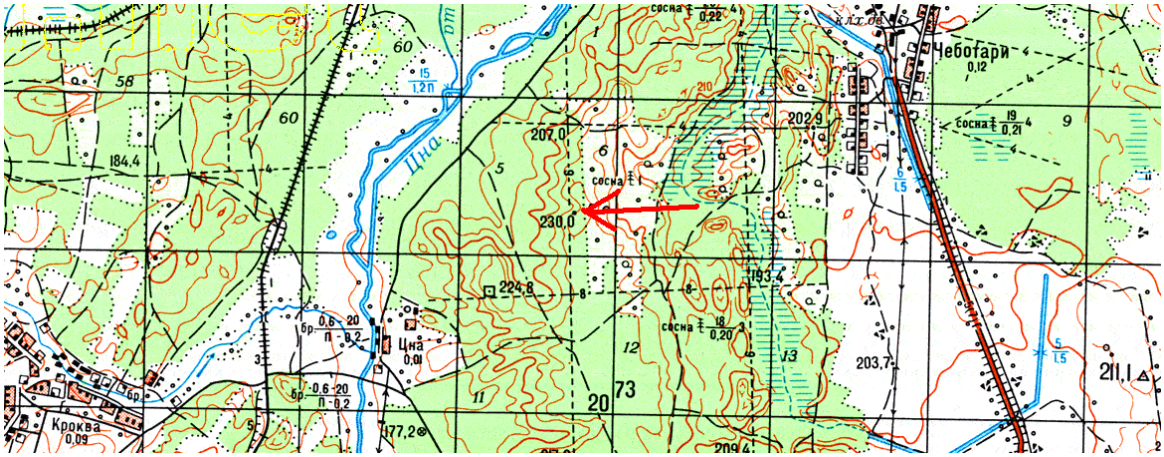

2.1.33. Гора Ангельская, 229.9 м

Гора Ангельская (Михальская, Михайлова, Архангельская, Попова), 229.9 м ошибочно считалась высшей точкой Несвижского района и Ланской гряды [1, Т. 11, стр. 419]; расположена в Несвижском районе, на территории Несвижского сельсовета. Находится в 1.6 км на юго-восток от города Несвижа, в 1.6 км на северо-запад от деревни Качановичи. Гора Ангельская, или как ее еще называли − Архангельская или Свято-Михайловская, представляет холм, наивысший в округе. От костела Михаила Архангела, что когда-то стоял на ней, как свидетельствует У.Сыракомля, и пошла поговорка: «отодвинулся, как святой Михаил от Несвижа». Подъём на саму вершину достаточно крутой. Наверху установлен геодезический сложный сигнал (вышка). На высшей точке Несвижского района оборудовано несколько обзорных точек. Вид сверху − просто прекрасный; хорошо виден город Несвиж со всеми своими известными архитектурными достопримечательностями! Координаты вершины: 53° 12,181' N, 26° 43,593' E. Рейтинг вершины – 1 балл.

2.1.34. Гора Бовшева, 228.2 м

Гора Бовшева, 228.2 м расположена в Копыльском районе, на территории Копыльского сельсовета; находится на пахотном поле в 0.4 км на юго-запад от д. Аношки и в 1 км на север от окраины г. Копыль. Геодезического пункта на вершине нет. Координаты: 53° 10,199' N, 27° 05,716' E. Рейтинг вершины – 3 балла.

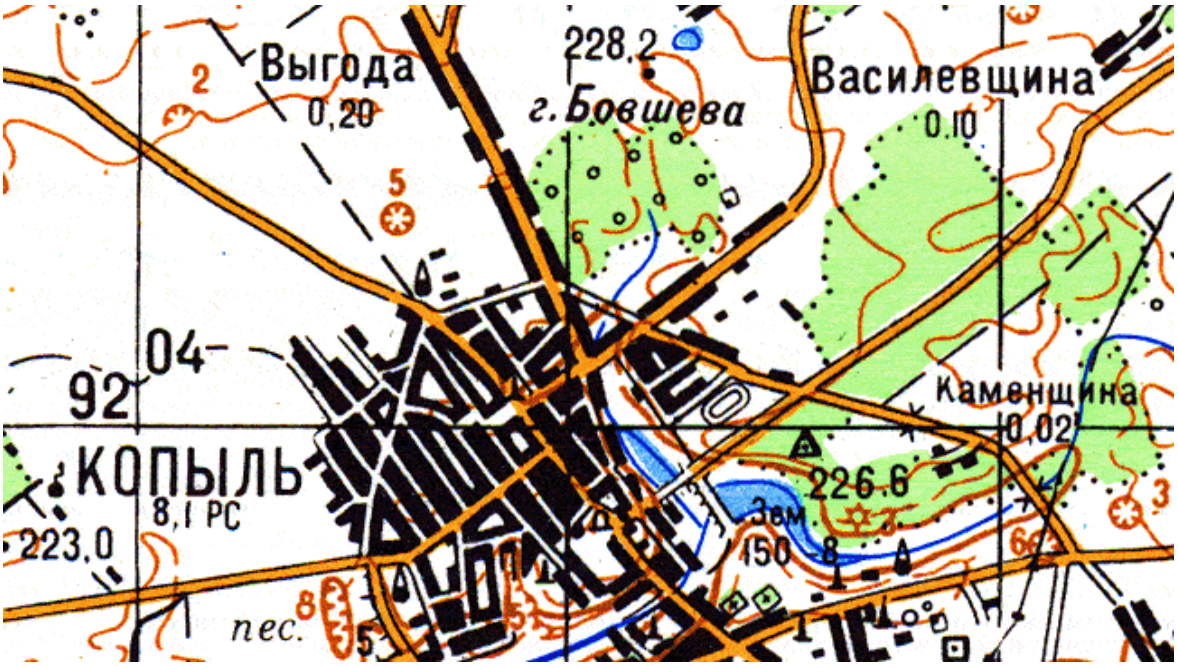

2.1.35. Гора Замечек, 227.0 м

Гора Замечек, 227.0 м (235.5 м) расположена в Воложинском районе, Подберезском сельсовете. Гора находится в 0.1 км на восток от хутора Грушовщина и на 0.6 км на юго-восток от деревни Грушовщина, в 0.4 км на юг от хутора Бобры, в 0.5 км на юго-запад от деревни Анцелевщина, в 1.1 км на северо-запад от деревни Дуды, в 2.1 км на север от деревни Затишек, в 2.2 км на северо-восток от деревни Гута, в 2.5 км на северо-северо-восток от деревни Рогалевщина; в 0.2 км на юг от грунтовой дороги, соединяющей деревни Анцелевщина и Грушовщина. Гора Замечек является геологическим памятником природы республиканского значения. Гора находится на пахотном поле, на ее вершине растет несколько лиственных деревьев. Вершина возвышается на 10-17 м над окружающей местностью. Геодезического пункта на вершине нет. Координаты: 54° 12,473' N, 26° 14,518' E. Рейтинг вершины – 2 балла.

2.1.36. Гора Барсучиха, 226.3 м

Гора Барсучиха, 226.3 м расположена в Мядельском районе, на территории Слободского сельсовета, в урочище Барсучиха. Гора находится в 0.9 км на юго-восток от околицы агрогородка Слобода, в 0.9 км на юг от деревни Кузьмичи, в 1.3 км на северо-восток от деревни Гули и в 2.6 км на северо-запад от деревни Новоселки. Является геологическим памятником природы местного значения. Гора Барсучиха представляет собой вытянутую с запада на восток конечноморенную форму рельефа протяженностью до 250 м и шириной 100 м, возвышающуюся на 15-20 м над окружающей местностью. На площади горы распространены маренные суглинки и супеси, на вершине и склонах много крупных камней и валунов. Гора является эталонной формой конечноморенного рельефа, которая образовалась примерно 15-20 тыс. лет назад во время позерского оледенения. Южный склон горы пологий, имеет следы сельскохозяйственной деятельности, северный – крутой, обильно заросший деревьями и кустарниками. Геодезического пункта на вершине нет. Координаты: 54° 56.264′ N, 27° 12.471′ E. Рейтинг вершины – 2 балла.

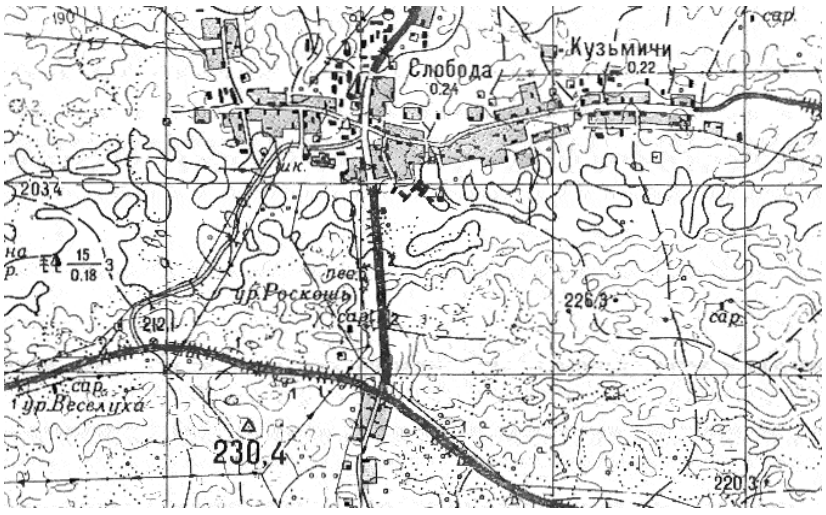

2.1.37. Гора Ходчиха, 223.5 м

Гора Ходчиха, 223.5 м (240.5 м) расположена в Воложинском районе, Забрезьевском сельсовете. Гора находится на опушке небольшого леса, в 1 км восточнее д. Филиппинята и на 1 км на юго-запад от д. Демидовичи и возвышается на 20-25 м над окружающей местностью. Геодезического пункта на вершине нет. Решением Министерства природных ресурсов и охраны окружающей среды Республики Беларусь эта гора объявлена геологическим памятником природы республиканского значения. Координаты: 54° 10,139' N, 26° 24,710' E. Рейтинг вершины – 1балл.

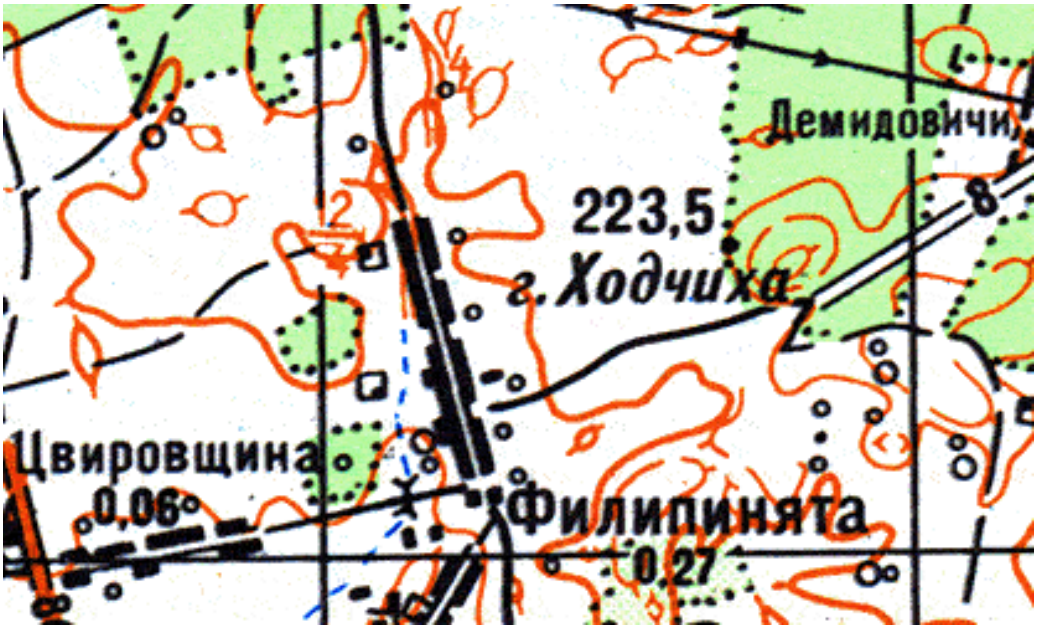

2.1.38. Гора Юркова, 222.7 м

Гора Юркова, 222.7 м расположена в Клецком районе, на территории Кухчицкого сельсовета. Гора находится в 1.0 км на северо-запад от деревни Панач-Мурованка, в 2.1 км на северо-восток от агрогородка Туча, в 1.6 км на юго-запад от деревни Дунайчицы и в 2.7 км на восток от деревни Рудки; в 0.7 км на север от шоссе, соединяющего деревни Третьяки и Панач-Мурованка, и в 0.9 км от дороги, соединяющей деревни Панач-Мурованка и Дунайчицы. Вершина горы Юркова, 222.7 м расположена рядом с опушкой небольшого лесного массива, находящегося в окружении пахотных угодий, обильно заросшая смешанным, преимущественно лиственным лесом. На вершине имеется геодезический пункт, представленный канавой (окопом) и опознавательным столбиком. Сама вершина на 35-40 м возвышается над окружающей местностью (урез воды у расположенной на западе реки Тученка составляет 166.7 м, а у расположенной на востоке реки Лань – 158.2 м). Координаты: 52° 58,443' N, 26° 35,008' E. Рейтинг вершины – 1 балл.

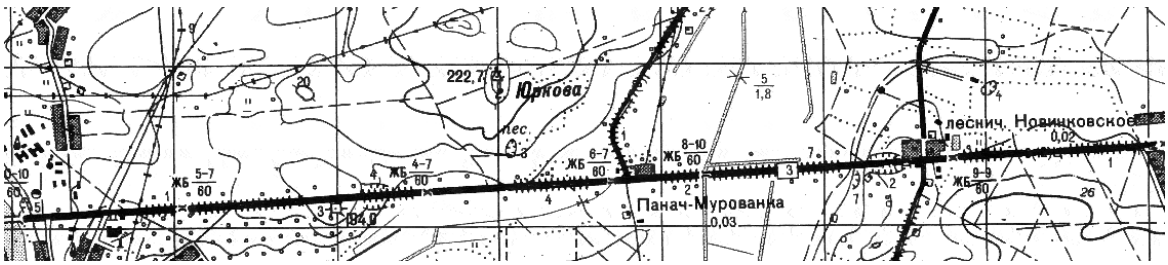

2.1.39. Гора Сорвитута, 220.6 м

Гора Сорвитута, 220.6 м расположена в Молодечненском районе, Марковском сельсовете и своим названием обязана ограниченному праву пользования землей. Гора находится в 0.2 км на восток, практически на околице северной части д. Трепалово, она расположена как раз напротив пруда на р. Годея. Гора Сорвитута находится на северо-западной опушке леса под названием «Казенный лес». На вершине имеется знак геодезического нивелирного пункта, где проводились угловые измерения. Координаты: 54° 18,831' N, 26° 34,651' E. Рейтинг вершины – 2 балла.

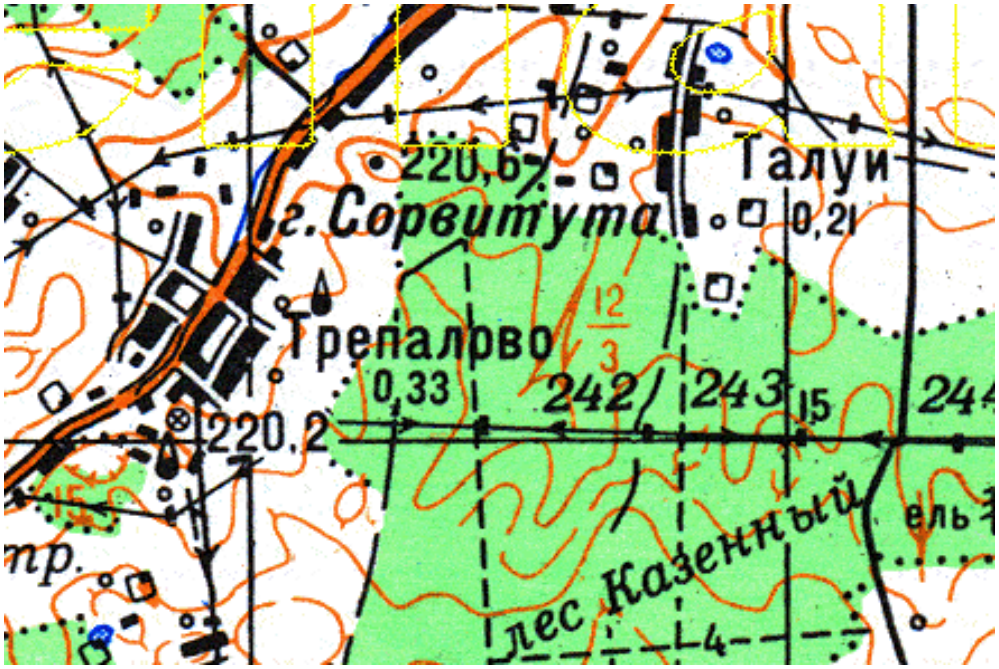

2.1.40. Гора Кадзидла, 220.2 м

Гора Кадзидла, высотой 220.2 м, одновременно является и высшей точкой Братковской гряды, расположеной в Клецком районе на территории Грицевичского сельсовета и относящейся к геоморфологическому району Копыльских гряд. Гора Кадзидла находится в 1.2 км на север от северной оконечности деревни Урведь, в 2.4 км на юго-запад от деревни Иодчицы, в 2.9 км на восток от восточной окраины села Нагорное и в 17 км на юго-восток от города Клецка. Вершина расположена на хорошо заметном поднятии среди пахотных полей и возвышается над окружающей местностью на 20-30 метров. Геодезический знак присутствует на вершине в виде простой пирамиды и опознавательного столбика. Координаты высшей точки: 52° 58,056' N, 26° 49,607' E. Рейтинг вершины − 1 балл.

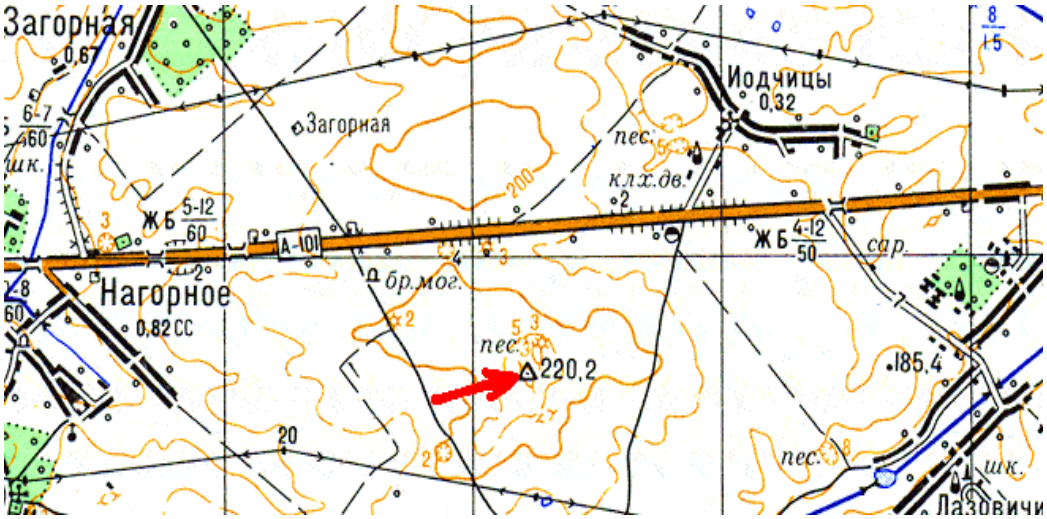

2.1.41. Гора Замчистая, 220.0 м

Гора Замчистая (Замковая Речкинская), 220.0 м (214.5 м) (№ 1) расположена в Вилейском районе, на территории Кривосельского сельсовета. Является центральной, топонимоопределяющей вершиной геологического памятника природы республиканского значения «Холмы Речкинские» – слабо затронутого антропоморфным воздействием рельефа краевых ледниковых образований. Официально территория геологического памятника природы ограничена окрестностями горы Замчистой, но, по мнению авторов, аналогичные холмы простираются и во всем районе, ограниченном населенными пунктами: Осовец, Богдановo, Липневичи, Леоновичи, Корековцы, Городиловичи. В районе доминирует конечно-моренный рельеф, который наиболее выражен в восточной части массива «Холмов Речкинских». Склоны куполообразных холмов, высотой 222-175 м постепенно выравниваются и переходят в слабо наклонную во все стороны поверхность, сильно расчлененную узкими ложбинами глубиной до 15 м, длиной до 300 м и шириной 50-100 м. Над окружающими понижениями и ложбинами весь большой массив окрестностей «Холмов Речкинских» поднимается на 35-40 м (например, холм № 2 – 222.3 м, координаты: 54° 36,457' N, 27° 04,289' E; № 3 – 222.0 м, координаты 54° 36,039' N, 27° 04,127' E; № 4 – 214.0 м, координаты: 54° 35,877' N, 27° 05,238' E). Холмы Речкинские образовались 150-220 тыс. лет назад во время сожского оледенения в результате аккумулятивной деятельности ледника и его талых вод. Гора Замчистая находится практически на юго-восточной околице деревни Речки (в 0.6 км). На ней размещается древнее городище. На северо-западном склоне горы находится уникальная естественная пещера, образовавшаяся в толще песчано-гравийного конгломерата около 15-17 тыс. лет назад (во время поозерского оледенения). Пещера имеет узкий вход и видимую длину около 2 м (после ее раскапывания). Дно пещеры неровное, с ямами и буграми. В пещере хорошо видно строение конечно-моренных отложений. Напротив пещеры, ниже по склону, разбросаны столбы (колонны и плиты) конгломерата. Координаты вершины горы Замчистой (№ 1, фото внизу) – 54° 34,962' N, 27° 06,389' E. Рейтинг – 1 балл.

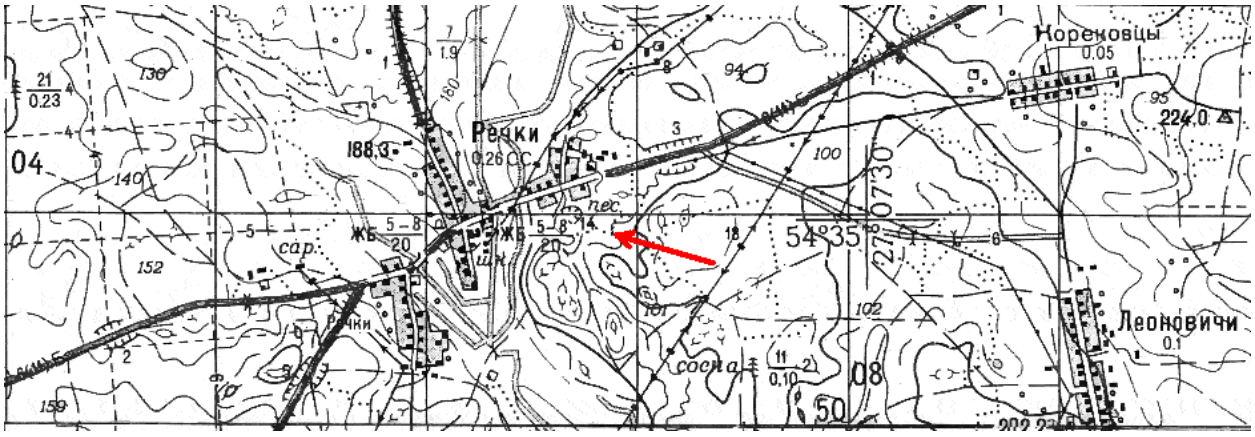
Кореновцы
Речки
Леоновичи
54°35'

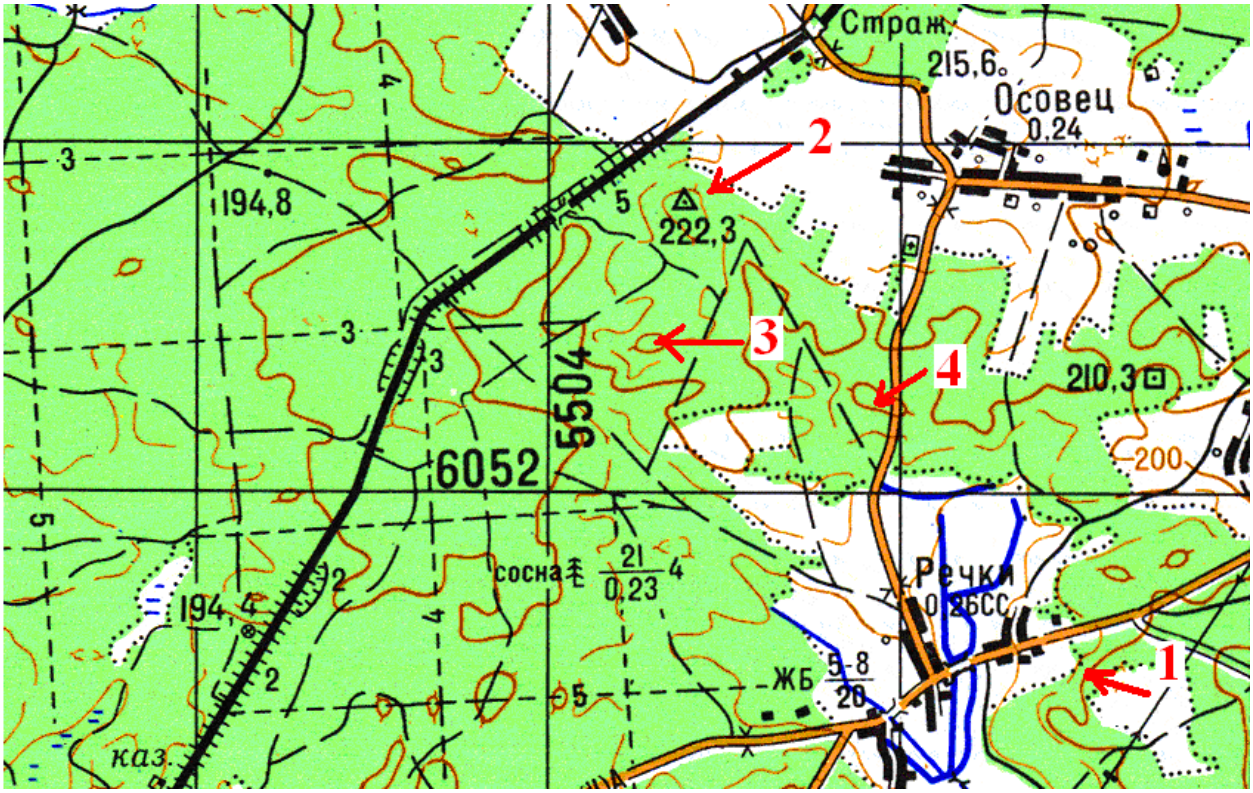
Страж.
215,6
Осовец
0,24
194,8
222,3
210,3
6052
5504
Речки
1
2
3
4

2.1.42. Гора Никольская, 220.0 м

Гора Никольская, 220.0 м расположена в Логойском районе, непосредственно в центральной части города Логойске, на южном берегу реки Гайна. На этой горе в 1866 г. была построена Свято-Никольская православная церковь. Геодезического пункта нет. Координаты: 54° 12,106' N, 27° 51,108' E. Рейтинг вершины – 1 балл.



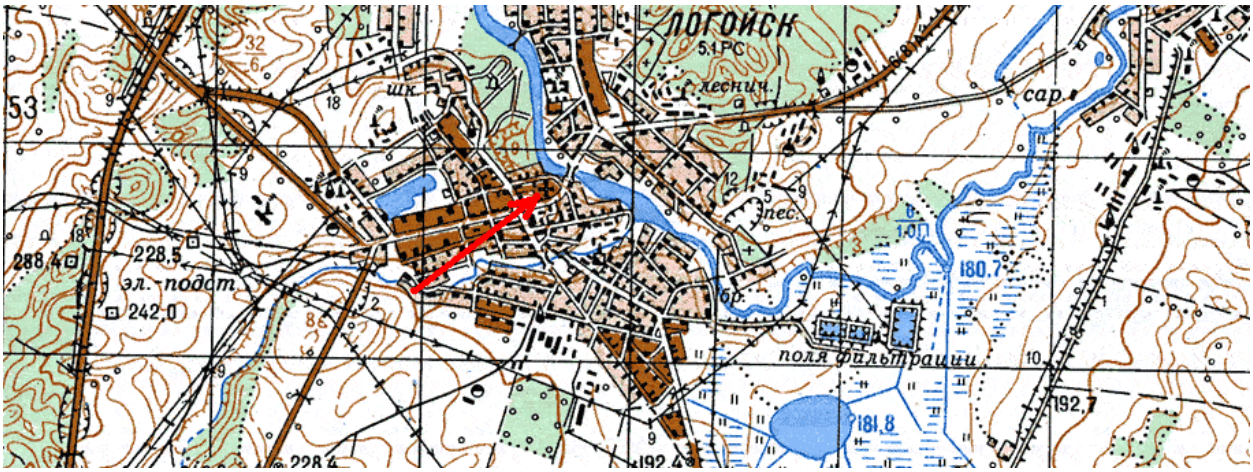

2.1.43. Гора Чёрная, 218.9 м

Гора Чёрная, 218.9 м расположена в Мядельском районе, на территории Мядельского сельсовета. Вершина горы находится в 1.2 км на юго-восток от деревни Кулики, в 1.5 км на север от восточной окраины города Мядель, в 1.7 км на юго-запад от хутора Велавино. Вершина горы расположена в молодом сосновом лесу. Гора представляет собой хорошо очерченный камовый холм правильной формы. С вершины открывается широкая панорама на окружающие ландшафты. На самой вершине горы Чёрной имеется знак геодезического пункта в виде металлической триангуляционной пирамиды, канавы и опознавательного бетонного столбика. Координаты вершины: 54° 54,107' N, 26° 58,787' E. Рейтинг вершины – 1 балл.

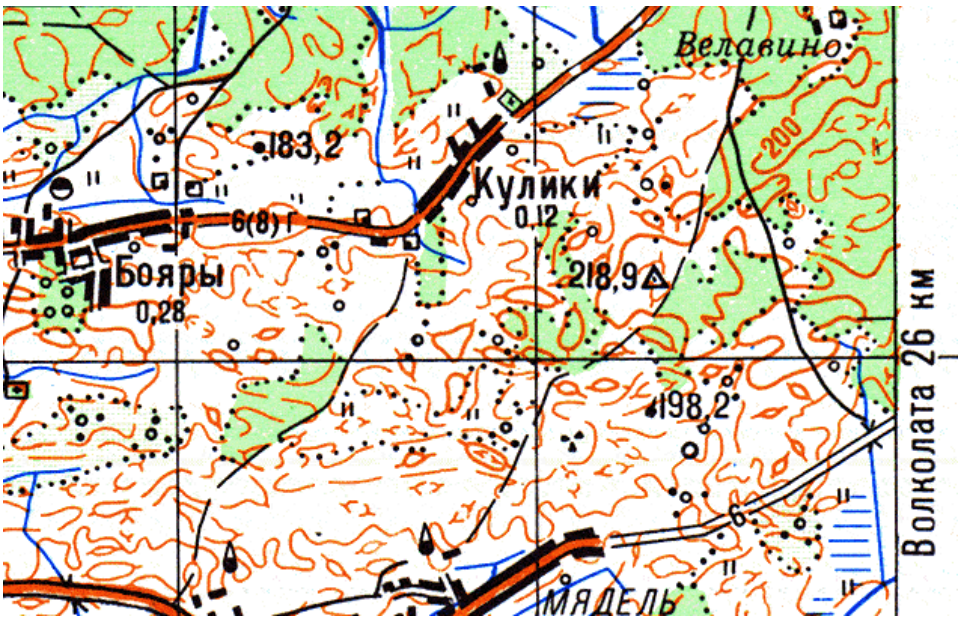

2.1.44. Гора Шведская, 218.0 м

Гора Шведская, 218.0 м (214.0 м) расположена в Молодечненском районе, на северо-восточной окраине городского поселка Радошковичи. Вершина горы находится рядом с трансформаторной подстанцией – в 0.1 км на восток от дома № 56 по улице Полоцкой и в 0.7 км на северо-северо-восток от православной церкви. Вершина горы находится в окружении плотной одноэтажной застройки и возвышается на 9-15 м над окружающей местностью. Еще в V − VIII вв., по свидетельству археологов, в этих местах селились люди. Народная же фантазия много позже поселила на этой горе шведов из XVIII в. Гора Шведская является геологическим памятником природы местного значения. Геодезического пункта на вершине нет. Координаты: 54° 09.821′ N, 27° 14.947′ E. Рейтинг вершины – 2 балла.

2.1.45. Гора Амилина, 217.4 м

Гора Амилина, 217.4 м расположена в Воложинском районе, на территории Городьковского сельсовета и является геологическим памятником природы районного значения. Вершина горы находится в 0.4 км на запад от деревни Ганьковичи, в 1.7 км на восток от деревни Городечно, в 0.3 км на север от шоссе, соединяющего деревни Городечно и Ганьковичи и в 0.7 км на север от железной дороги Лида-Молодечно. Вершина горы расположена в небольшом лесном массиве, на ее юго-западном склоне имеется старый, заросший деревьями карьер. Имеется знак полигонометрического геодезического пункта в виде четырехугольной канавы. Координаты: 54° 13.443′ N, 26° 29.892′ E. Рейтинг вершины – 1 балл.

2.1.46. Высота, 217.1 м

Высота 217.1 м, расположена в Мядельском районе, на территории Нарочанского сельсовета. «Высота № 217» находится практически на северной околице деревни Пасынки (в ~0.4 км). Является историческим памятником. На Высоте 217.1 м располагался бетонный немецкий наблюдательный ДОТ времен I Мировой войны, прямо на его крыше позже был установлен геодезический знак в виде металлической пирамиды и опознавательного столбика. Высота 217.1 м, откуда видна панорама трех озер: Нарочь, Мястро и Мядель, используется для реконструкции сражений I Мировой войны участниками исторических клубов. Координаты: 54° 53,599′ N, 26° 49,658′ E. Рейтинг горы – 1 балл.



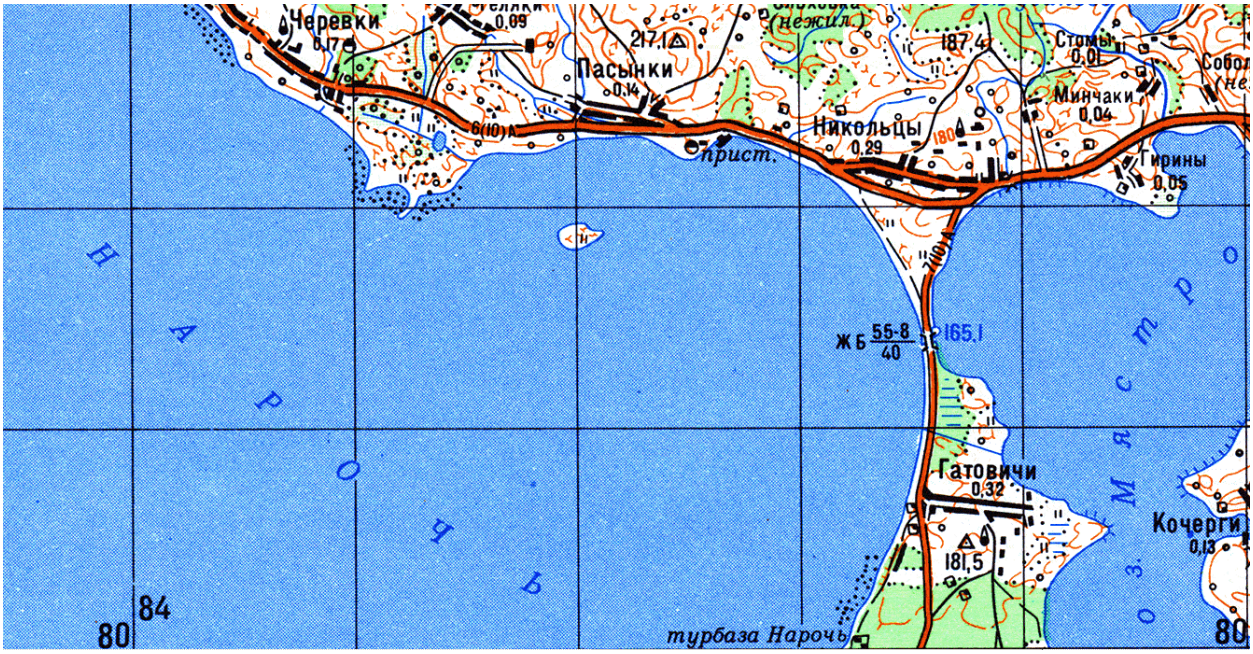

2.1.47. Гора Черная, 217.0 м

Гора Черная, 217.0 м расположена в Минском районе, непосредственно в центральной части города Заславль, на северном берегу реки Черница. По легенде, на этой горе жила и умерла княгиня Рогнеда в основанном ею монастыре. Условная высшая точка горы расположена в районе улицы Великая, дом 4. Геодезического пункта нет. Координаты: 54° 00,172' N, 27° 17,683' E. Рейтинг вершины – 4 балла.

2.1.48. Высота Длинная, 212.3 м

Высота Длинная, 212.3 м (226.5 м) расположена в Минском районе, Колодищанском сельсовете, находится на восточной околице д. Старина. Расположена на территории бывшего военного полигона и в настоящее время активно застраивается. Высота Длинная представляет собой искусственную насыпь с остатками разрушенных построек. Геодезического пункта нет. Координаты высоты Длинной: 53° 56,777' N, 27° 51,191' E. Рейтинг объекта – 4 балла.

2.1.49. Гора Святого Юра, 210.0 м

Гора Святого Юра, 210.0 м расположена в Минском районе, на территории города Минска. На условной вершине этой горы (в ее современном виде) в настоящее время располагается здание Республиканского дворца культуры профсоюзов, построенное в 1956 г. (проспект Независимости, 25). Геодезического пункта нет. Координаты условной высшей точки: 53° 54,211' N, 27° 33,908' E. Рейтинг вершины − 3 балла.

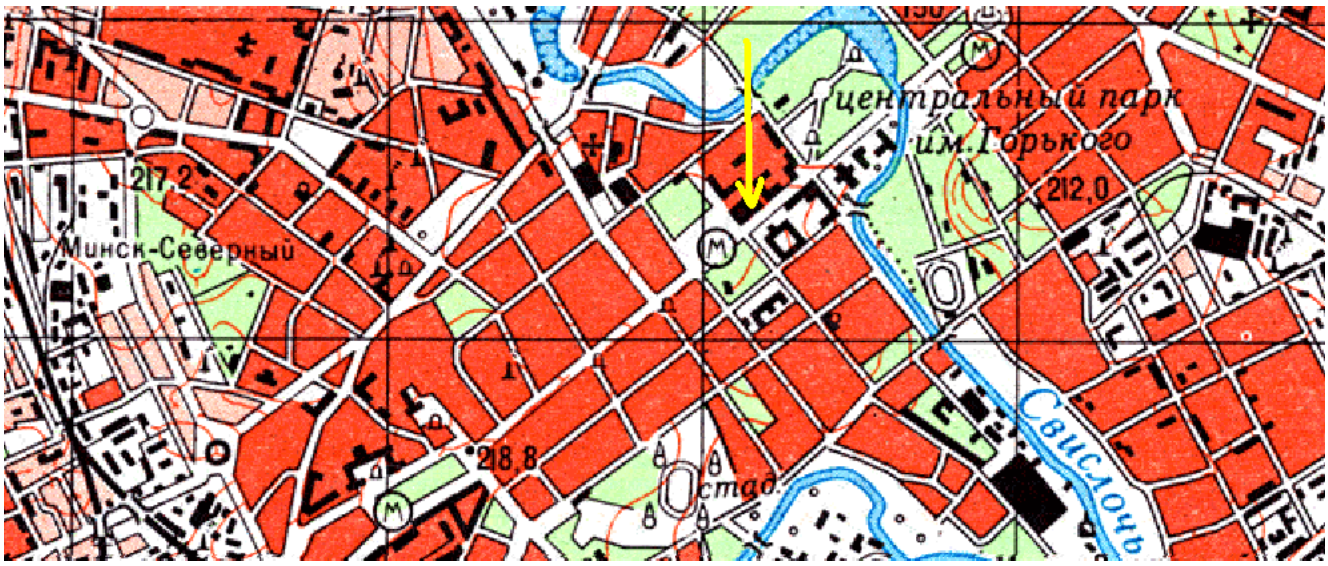

2.1.50. Гора Иванова, 208.2 м

Гора Иванова, 208.2 м расположена в Несвижском районе, на территории Несвижского сельсовета. Находится в 1.1 км на восток от д. Славково. Находится на границе небольшого участка леса и пахотного поля, в 0.4 км на юг от шоссе А-249, геодезического пункта на вершине нет. Когда-то на этой горе была возведена церковь (сейчас и от нее остались лишь следы старого фундамента). Координаты: 53° 13,594' N, 26° 46,997' E. Рейтинг вершины – 3 балла.

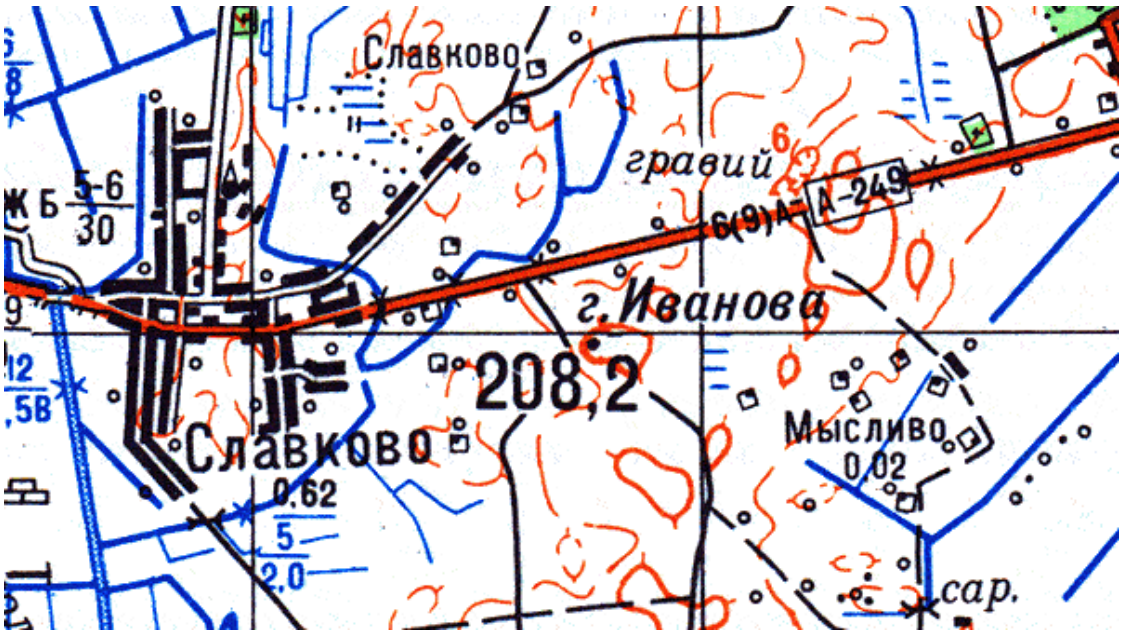

2.1.51. Гора Воронина, 208.0 м

Гора Воронина, 208.0 м расположена в Копыльском районе, Тимковичском сельсовете. Находится в 2.2 км на юг от д. Братково, в 3.1 км на север от д. Новоселки, и в 1 км от шоссе, соединяющего д. Тимковичи и д. Веселое. Гора находится на пахотном поле, имеется знак геодезического пункта в виде металлической триангуляционной пирамиды. Координаты: 53° 02,321' N, 26° 52,340' E. Рейтинг вершины – 2 балла.

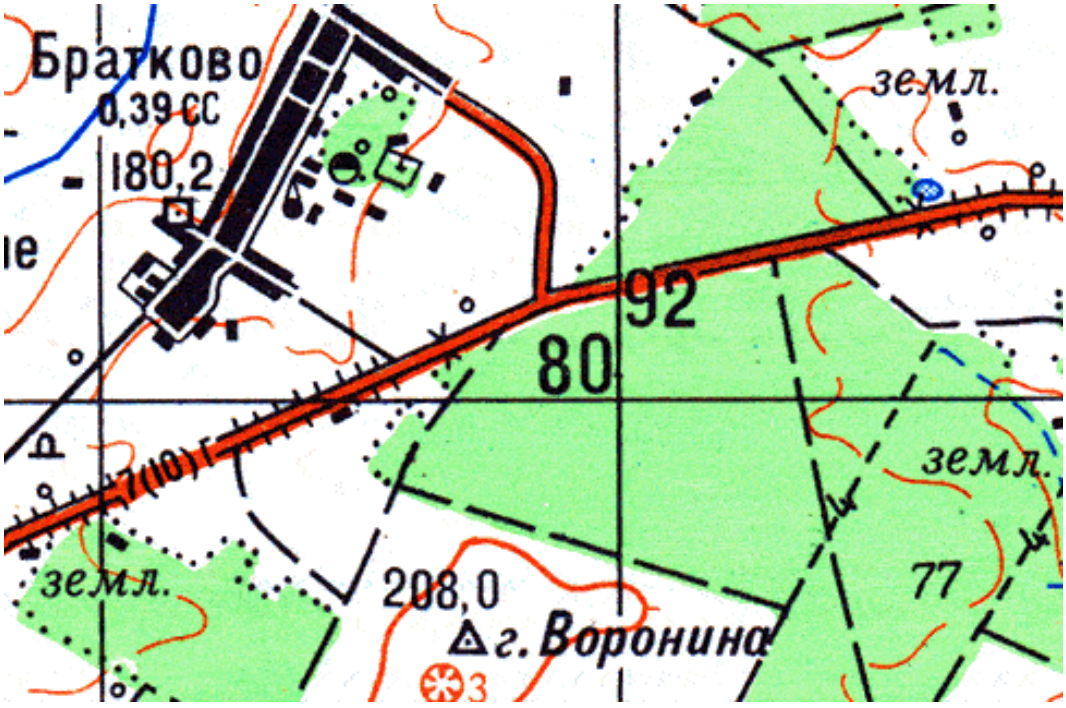

2.1.52. Гора Перекоп, 207.4 м

Гора Перекоп расположена в Минской области на границе Воложинского и Столбцовского районов, а также и на границе Ивенецкого и Тесновского сельсоветов. Находится в 1 км на юг от д. Заборье и в 1.1 км на север от д. Петриловичи. Гора расположена в лесу, на западной окраине Налибокской пущи (урочище Великий Борок), имеется знак геодезического пункта. Координаты: 53° 51,077' N, 26° 36,672' E. Рейтинг вершины – 2 балла.

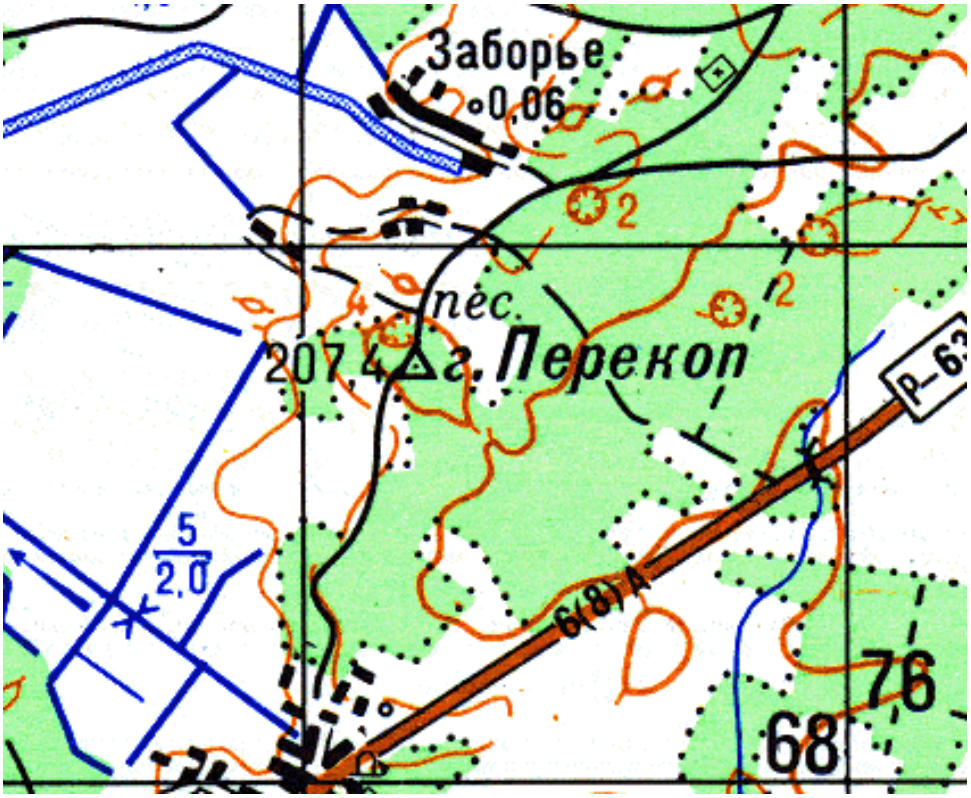

2.1.53. Гора Троицкая, 206.0 м

Гора Троицкая, 206.0 м (212.5 м) расположена в Минском районе, на территории города Минска. До революции на вершине этой горы находилась Троицкая церковь, что и послужило причиной названия сохранившегося до нашего времени живописного старинного квартала на берегу реки Свислочь в центре Минска (Троицкое предместье). На вершине Троицкой горы в 1938 г. был построен Большой театр Беларуси (адрес: площадь Парижской Коммуны, 1). Геодезического пункта нет. Координаты: 53° 54,633' N, 27° 33,678' E. Рейтинг – 1 балл.

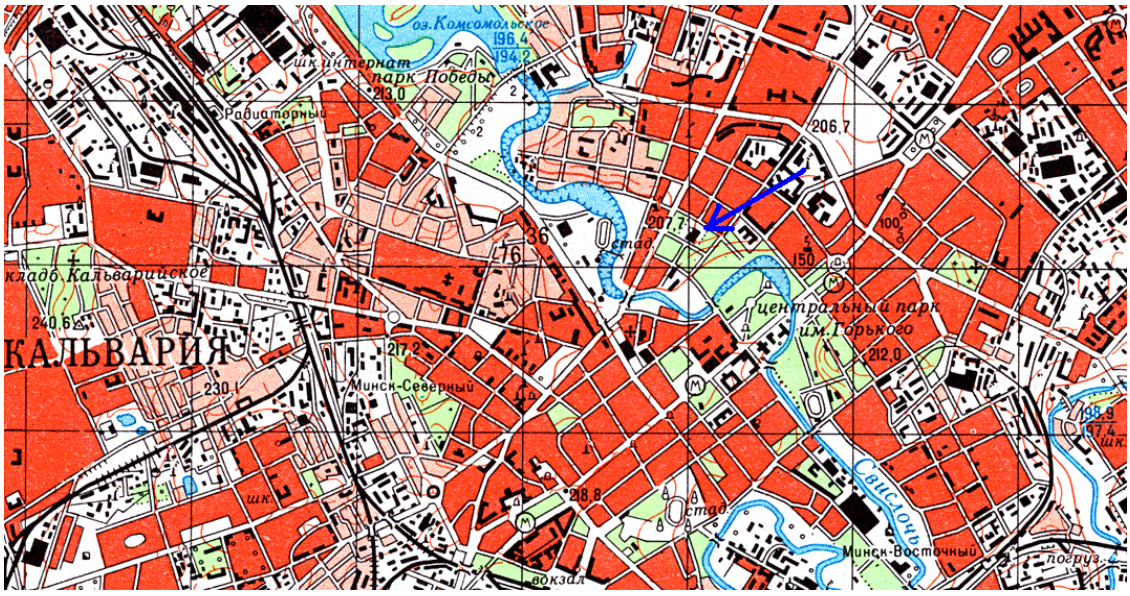

2.1.54. Гора Трояновая, 205.8 м

Гора Трояновая, 205.8 м расположена в Клецком районе, Нагорновском сельсовете. Находится на 0.6 км на северо-запад от д. Заполье и на 1.3 км на юг от д. Кореневщина. Гора находится на пахотном поле, геодезического пункта на вершине нет. Координаты: 53° 00,748' N, 26° 46,647' E. Рейтинг вершины – 3 балла.

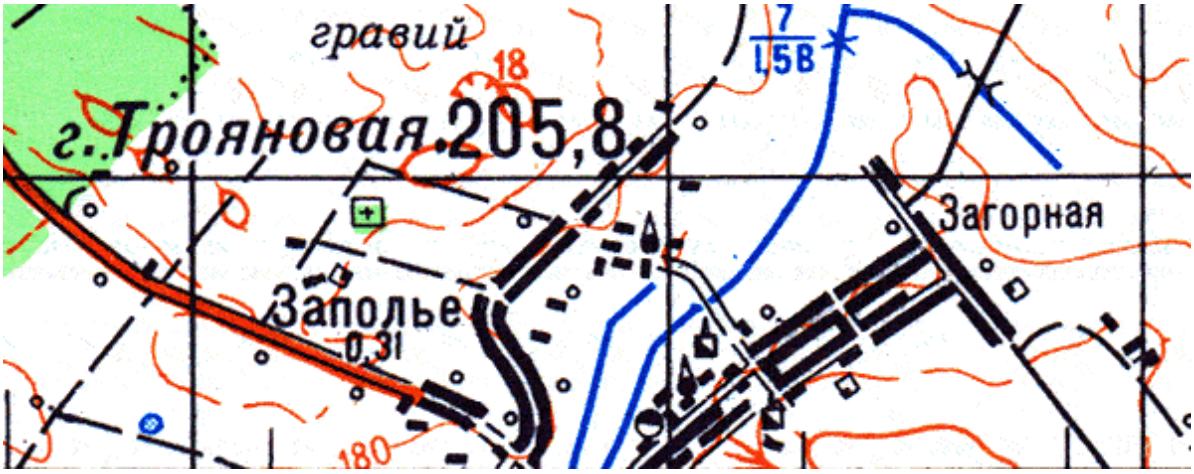

2.1.55. Гора Замковая, 205.4 м

Гора Замковая (Копыльская), высотой 205.4 м, расположена в Копыльском районе, в пределах территории города Копыля. Вершина горы находится в 0.2 км к востоку от улицы Партизанская, в 0.5 км к юго-востоку от площади Ленина, в 0.2 км на юго-запад от водохранилища и в 90 км на юго-юго-запад от города Минска. Гора представляет собой локальное обособленное поднятие; её естественная вершина была подсыпана в средние века в результате возведения на горе древнего городища. Нынешняя высшая точка возвышается на 5-9 метров над местностью. Геодезического пункта на вершине нет. Координаты высшей точки: 53º 08,940' N, 27º 05,822' E. Рейтинг вершины − 1 балл.

2.1.56. Гора Замновище, 205.3 м

Гора Замновище, 205.3 расположена в Несвижском районе, Ланском сельсовете. Гора находится на 1.2 км на север от д. Качановичи, на 2.5 км на запад от агрогородка Солтановщина и на 0.2 км на запад от дороги Славково−Качановичи. Гора находится на пахотном поле. На вершине присутствует насыпь знака нивелирного геодезического пункта. Координаты: 53° 11' 51.3″ N, 26° 46' 39.7″ E. Рейтинг вершины – 2 балла.

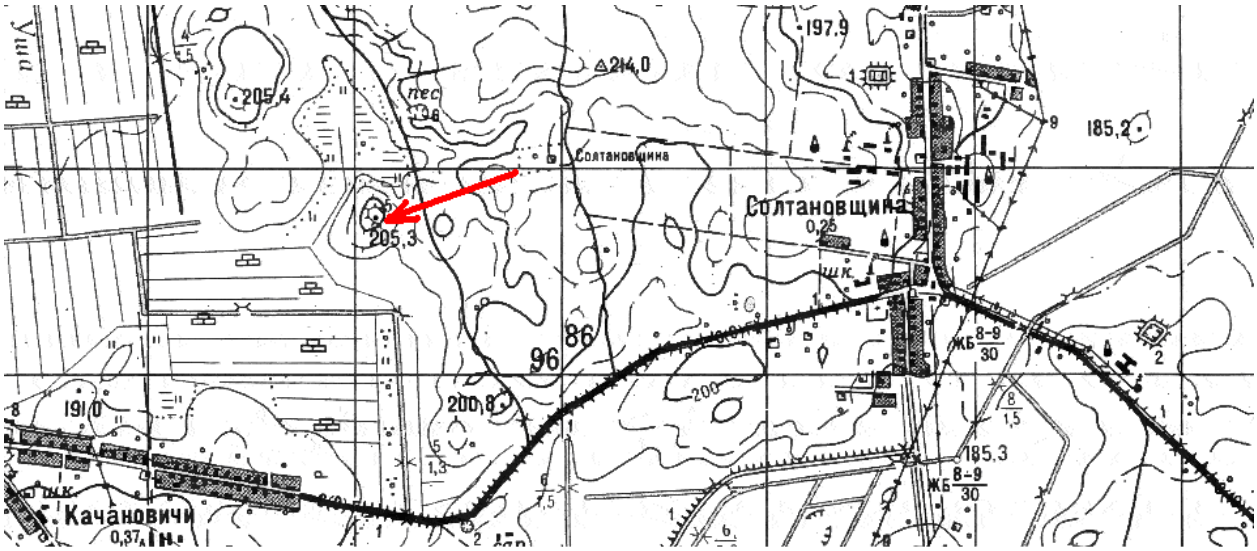

2.1.57. Гора Лысая, 205.2 м

Гора Лысая, высотой 205.2 м, расположена в Минском районе в пределах Крупицкого сельсовета; явилась топонимообразующей вершиной несохранившейся деревни Лысая Гора. Вершина горы находится в 0.6 км к северу от западной окраины деревни Пятевщина, в 1.6 км к западу от шоссе Минск–Слуцк, в 1.5 км на восток от деревни Вербники и в 14.5 км на юг от города Минска. Гора локально расположена на пахотном поле и представляет собой куполообразное поднятие, вершина которого возвышается над окружающей местностью на 5-9 метров. Геодезического пункта на вершине нет. Координаты высшей точки: 53° 42,383' N, 27° 29,948' E. Рейтинг вершины − 3 балла.

2.1.58. Гора Молебова, 204.6 м

Гора Молебова, 204.6 м расположена в Копыльском районе, Тимковичском сельсовете и является высшей точкой Молебовской гряды. Гора находится на 0.6 км на юго-восток от д. Вороновщина, на 1.9 км на север от д. Быстрица и на 0.9 км на юг от канала Старый Ров. Гора находится в окружении пахотных полей. На вершине имеется знак геодезического тригонометрического пункта. Координаты: 53° 03,666' N, 27° 04,207' E. Рейтинг вершины – 2 балла.

2.1.59. Гора Лысая, 204.0 м

Гора Лысая, высотой 204.0 м, расположена в Мядельском районе, на территории ландшафтного заказника республиканского значения «Голубые Озера», созданного в 1972 г. для охраны уникального холмисто-озерного природного комплекса в Беларуском Поозерье. Площадь заказника около 1.5 тыс. га. Рельеф заказника представляет собой сложную систему озовых гряд и камовых холмов, чередующихся с глубокими озерными впадинами. Гора Лысая расположена между озерами Глубля (урез воды 163.5 м) и Глубелька (урез воды 163.8 м) и возвышается над ними почти на 20 м, она служит смотровой площадкой для любования этими уникальными водными объектами. Гора Лысая находится на 2.3 км на северо-восток от д. Ольшево, на 2.6 км на северо-запад от д. Грумбиненты и на 1.9 км на юго-запад от хутора Болдук. На вершине горы установлена смотровая вышка и пояснительные таблички, откуда и были получены сведения о существовании этой вершины, т.к. на географических картах ее название нигде не обозначено. Геодезический пункт отсутствует. Координаты вершины: 54º 57′ 55,8″ N, 26º 23′ 04,7″ E). Рейтинг горы – 1 балл.

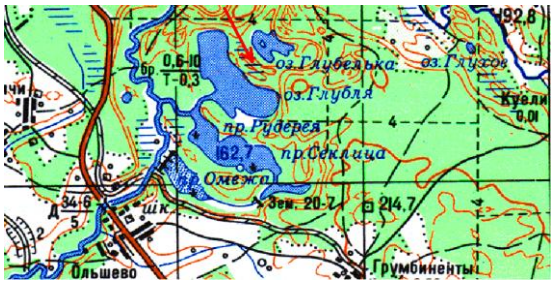

2.1.60. Гора Лысая, 203.8 м

Гора Лысая, 203.8 м расположена в Копыльском районе, Братковском сельсовете. Находится на 0.8 км на восток от д. Веселая, на 1.9 км на юго-юго-запад от д. Братково и на 3.6 км на северо-запад от д. Новоселки. Гора находится на западной опушке небольшого леса, геодезического пункта на вершине нет. Координаты: 53° 01,967' N, 26° 50,922' E. Рейтинг вершины – 3 балла.

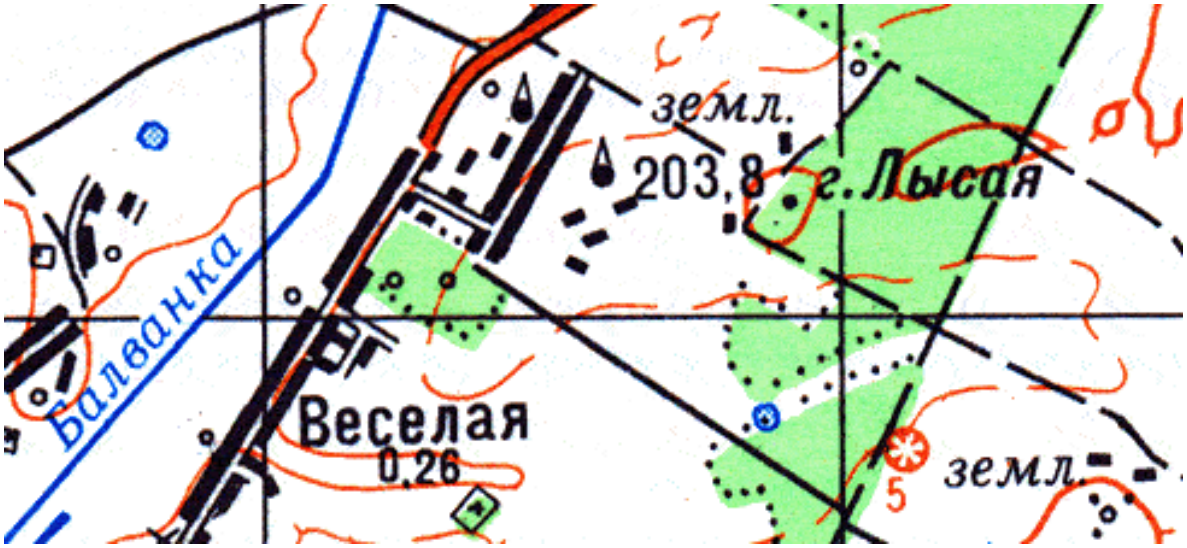

2.1.61. Гора Золотая, 202.1 м

Гора Золотая, 202.1 м расположена в Крупском районе, на территории Холопеничского сельсовета. Вершина горы находится практически на западной околице (в ~0.5 км) ее топонимообразующего населенного пункта – деревни Гользберг (Гольсберг), что в переводе с идиш или немецкого как раз и означает «Золотая Гора». В настоящее время вершина этой горы располагается на пахотном поле, в северо-восточной части урочища Дальнее Изрубье. Знак полигонометрического геодезического пункта на ней не сохранился. Координаты: 54° 41,386′ N, 29° 03,172′ E. Рейтинг высшей точки – 4 балла.

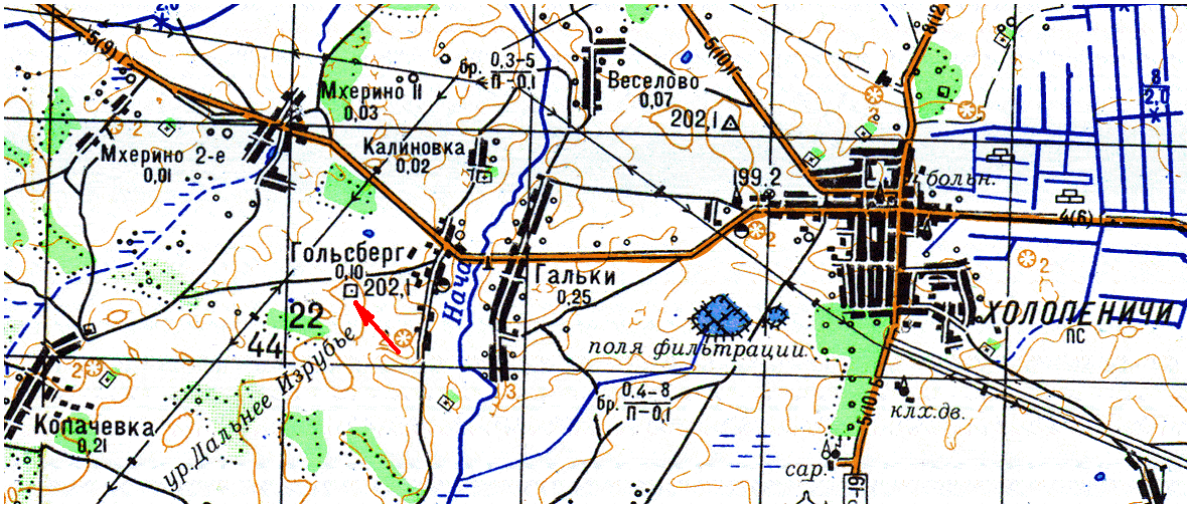

2.1.62. Гора Петухова, 201.6 м

Гора Петухова, 201.6 м расположена в Молодечненском районе, Полочанском сельсовете. Находится в 1.2 км на юго-восток от хутора Борки, расположенного возле моста через реку Березина, и в 1.4 км на восток от уже другой деревни Борки, расположенной в районе торфоразработок. Гора Петухова в настоящее время полностью срыта в результате промышленной добычи песка, знак геодезического пункта на местности не сохранился. Образовавшийся карьер превращен в полигон для хранения твердых бытовых отходов (свалку). Координаты: 54° 11,453' N, 26° 39,192' E. Рейтинг вершины – 4 балла.

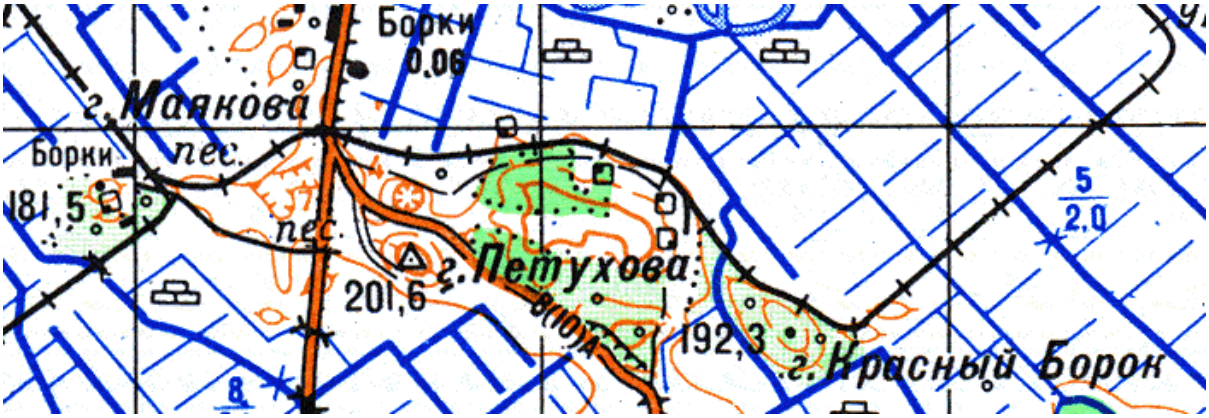

2.1.63. Гора Сигнальская, 201.2 м

Гора Сигнальская, 201.2 м расположена в Слуцком районе, Первомайском сельсовете. Гора находится в окружении дремучих, местами сильно заболоченных лесов, расположена в 3.8 км на северо-восток от д. Поликаровка и в 5.2 км на запад от д. Рудица, между урочищами Воронический Остров (3.7 км от горы на север) и Грешчина (3 км от горы на юг). Гора Сигнальская резко выделяется на фоне окружающей местности, геодезический пункт на ее вершине отсутствует. Координаты: 53° 15,175' N, 27° 45,957' E. Рейтинг вершины –2 балла.

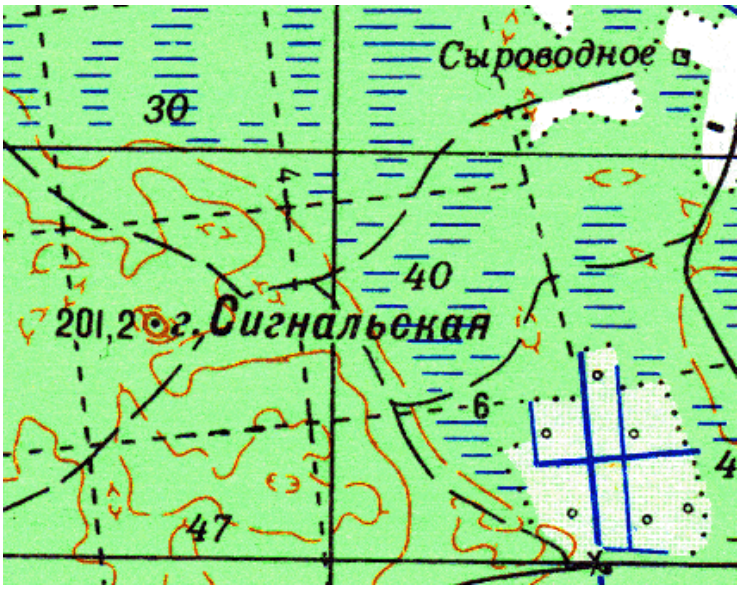

2.1.64. Высота Исходная, 200.8 м

Высота Исходная, 200.8 м расположена в Минском районе, в черте города Минска. Находится на опушке изрытого старыми учебными окопами леса, на краю ведущей на свалку дороги. Высота Исходная расположена в 0.8 км на северо-восток от шоссе А-244 (А-250) Минск-Могилев, в 1.6 км на восток от д. Малый Тростенец и в 1.8 км на юго-восток от д. Большой Тростенец. Геодезического пункта нет. Координаты высоты Исходной: 53° 50,500' N, 27° 44,482' E. Рейтинг объекта – 4 балла.

2.1.65. Гора Лисья, 200.2 м

Гора Лисья, 200.2 м расположена в Мядельском районе, на территории Занарочского сельсовета. Вершина горы находится в 2.5 км на восток от деревни Проньки, в 0.3 км на юго-запад от кемпинга «Нарочанка», в 1.8 км на северо-северо-восток от деревни Мокрица, в 0.2 км на юго-запад от дороги Нарочь-Брусы и в 1.3 км от юго-западного берега озера Нарочь. Гора Лисья находится в густом смешанном лесу, в северной части урочища Докуровщина и представляет собой холм, имеющий большое возвышение над окружающей местностью (около 15-20 м), расположенный на озовой гряде, протянувшейся с северо-запада на юго-восток. На самой вершине и в ее окрестностях расположены окопы и развалины бетонных укреплений, оставшиеся от немецких позиций времен I Мировой войны. С вершины открывается широкая панорама на окружающие ландшафты. На вершине геодезический пункт отсутствует. Координаты вершины: 54° 48,686' N, 26° 44,380' E. Рейтинг вершины – 1 балл.

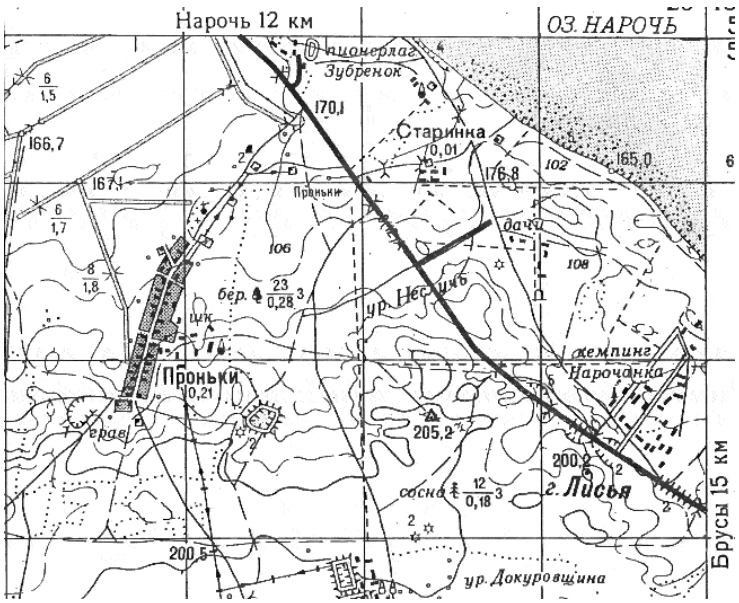

2.1.66. Гора Мир-Гора, 200.0 м

Гора Мир-Гора, 200.0 м (на других картах – 201.8 м) расположена в Слуцком районе, Повстыньском сельсовете. Гора находится в центре небольшого лесного клина, в 0.9 км на северо-северо-запад от д. Новый Рабак (старое название этой деревни – Мир-Гора) и в 1.5 км на юго-запад от д. Сороги. Знак геодезического пункта в окрестностях вершины не сохранился, зато имеется установленный местными жителями православный крест. Мир-гора издревле почитаема местными жителями, которые считают ее своей достопримечательностью. По легенде, в здешних местах давным-давно заключили мир два князя-соседа, до этого постоянно враждовавшие друг с другом. Отсюда и произошло это красивое название Мир-гора. Здесь в XVII веке, во времена Софии Слуцкой, на вершине явился чудотворный образ Богородицы, и была построена Покровская церковь, разобранная в 1933 году. В настоящее время церковь построена заново − уже в деревне Сороги. Координаты вершины: 53º 00′ 32,3″ N, 27º 54′ 20,0″ E. Рейтинг вершины – 1 балл.

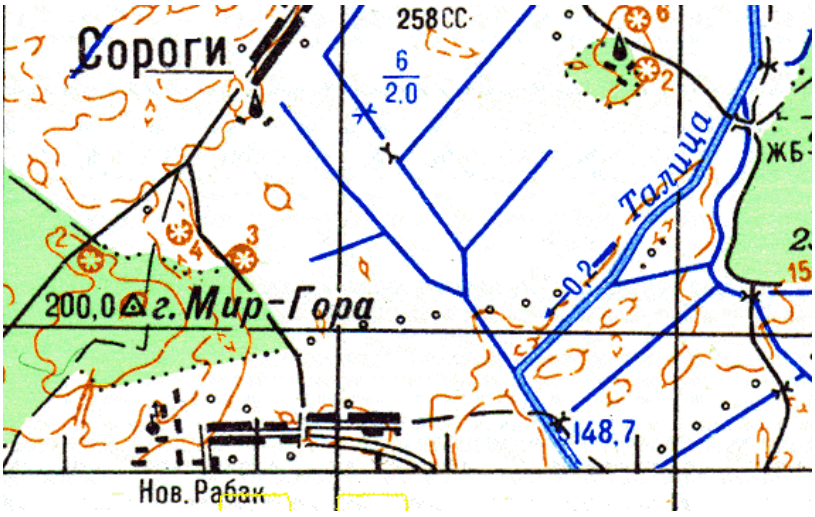

2.1.67. Гора Янавская, 200.0 м

Гора Янавская, 200.0 м расположена в Борисовском районе, на территории Иканского сельсовета. Вершина горы находится практически на северо-восточной околице деревни Иканы, расположена в лесном массиве. На вершине присутствует большой ледниковый валун и яма искусственного происхождения. Геодезического пункта на вершине нет. Координаты вершины: 54° 30,045′ N, 28° 13,295′ E. Рейтинг вершины – 2 балла.

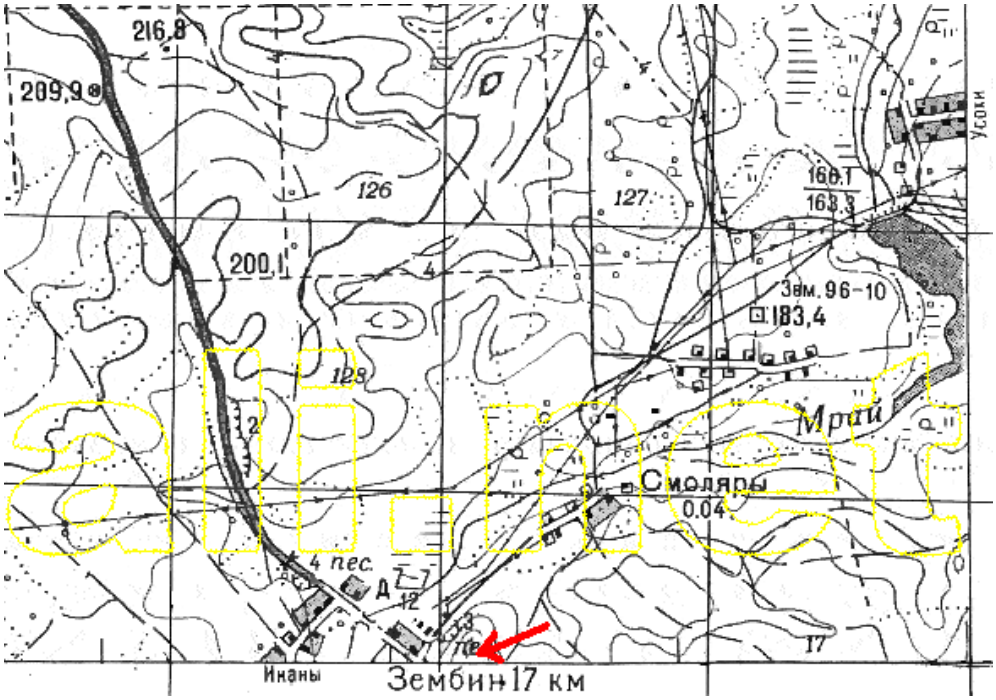

2.1.68. Гора Петруковская, 199.4 м

Гора Петруковская расположена в Копыльском районе, Комсомольском сельсовете. Гора находится в 0.7 км на юго-запад от д. Пуково, в 0.9 км на северо-восток от д. Петрилово и в 0.8 км на запад от канализированных истоков реки Локнея. Гора находится на пахотном поле, геодезического пункта на вершине нет. Координаты: 53° 12,410' N, 27° 22,979' E. Рейтинг вершины – 3 балла.

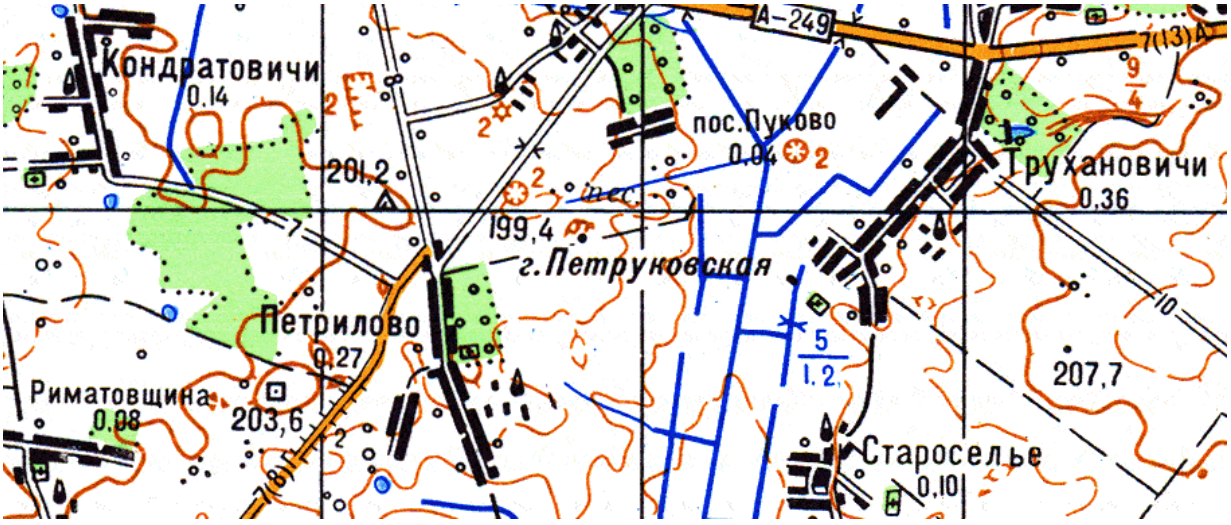

2.1.69. Гора Ксендзова, 198.8 м

Гора Ксендзова, 198.8 м (из анализа изолиний на карте ее высота должна составлять около 200.2 м) (№ 1) расположена в Несвижском районе, на территории Несвижского сельсовета (ее название присутствует на старых довоенных картах). Вершина № 1 находится в 1.5 км на север от деревни Альбянка, в 1.7 км на юго-восток от деревни Саска-Липка, в 2.2 км на северо-запад от деревни Поселок Биозавода, в 2.6 км на запад от западных предместий города Несвижа; в 0.2 км на юг от шоссе, соединяющего город Несвиж и деревню Саска-Липка. В качестве вершины горы условно принят именно этот полигонометрический геодезический пункт 198.8 м (№ 1), от которого остался только упавший бетонный опознавательный столбик, лежащий на грунте в районе защитной лесополосы на южной обочине шоссе, соединяющего город Несвиж и деревню Саска-Липка, и плохо сохранившаяся четырехугольная канава. Еще одним, но менее вероятным претендентом на высшую точку горы Ксензова (высотой около 200.0 м, № 2) может служить небольшой холм, расположенный на пахотном поле (координаты: 53° 13,199' N, 26° 37,246' E) и находящийся в 0.17 км на юго-юго-восток от вершины № 1, в настоящее время, возможно, произошло изменение его высоты в результате сельскохозяйственной распашки и эрозии почвы. Гора Ксендзова на 10-15 м возвышается над окружающей местностью и с нее открывается хороший обзор на панораму города Несвиж. Координаты вершины № 1: 55° 13′ 22,1′ N, 26° 36′ 53,6″ E. Рейтинг вершины – 2 балла.

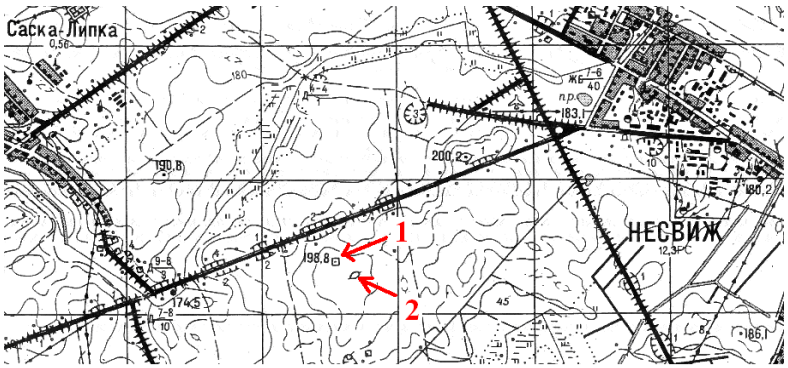

2.1.70. Гора Курган, 198.2 м

Гора Курган, 198.2 м расположена в Молодечненском районе, на территории Хохловского сельсовета. Гора находится в 0.2 км на запад от хутора Пекари, в 0.7 км на восток от деревни Седлище, в 0.8 км на запад от деревни Витковщина, в 0.6 км на северо-запад от деревни Пекари и в 6.2 км на юг от агрогородка Полочаны. Вершина горы находится на пахотном поле в окружении небольших перелесков. Гора Курган является геологическим памятником природы местного значения. Геодезического пункта на вершине нет. Координаты: 54° 10,076′ N, 26° 42,244′ E. Рейтинг вершины – 3 балла.

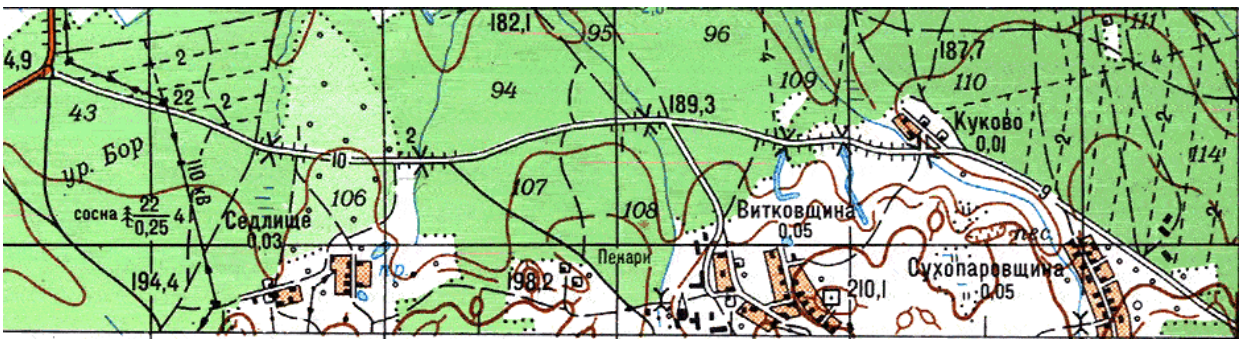

2.1.71. Гора Селицкая, 194.4 м

Гора Селицкая, 194.4 м расположена в Стародорожском районе, на территории Горковского сельсовета. Гора находится в 1.1 км на северо-запад от одноименной деревни Селище (топонимообразующего населенного пункта), в 1.0 км на северо-восток от деревни Рыжица, в 1.9 км на восток от деревни Мелитоново и в 1.8 км на запад от деревни Медведня. Гора расположена в небольшом лесном массиве, в окружении пахотных полей. На вершине горы Селицкой находится знак геодезического пункта в виде полуразрушенной деревянной триангуляционной пирамиды (маяка) и характерного бетонного геодезического опознавательного столбика. Координаты: 53° 01′ 38,1″ N, 27° 57′ 11,7″ E. Рейтинг вершины – 1 балл.

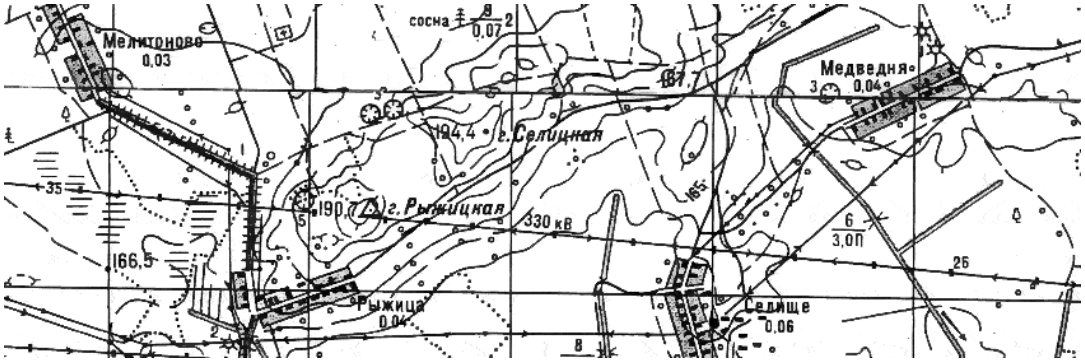

2.1.72. Гора Карабан, 193.1 м

Гора Карабан расположена в Пуховичском районе, Новопольском сельсовете. Гора находится в 0.7 км на юго-запад от деревни Подлядье и в 2 км на северо-восток от деревни Городище и на 0.7 км на восток от канализированной реки Тепленька. Гора находится на пахотном поле, геодезический пункт на вершине отсутствует. Координаты: 53° 36,669' N, 27° 31,080' E. Рейтинг вершины – 3 балла.

2.1.73. Гора Бойкая, 193.1 м

Гора Бойкая, 193.1 м расположена в Воложинском районе, на территории Воложинского сельсовета. Гора Бойкая находится практически на южной околице деревни Долевичи, в 0.1 км на восток от грунтовой дороги, соединяющей эту деревню и шоссе Криница – Кутенята. Юго-западный склон горы крутой и представляет собой старый песчаный карьер. На вершине имеется геодезическая пирамида с нивелирным центром «НИВЕЛ. ГУГК 185», а также памятная табличка, установленная на большом ледниковом валуне. Координаты вершины горы Бойкая: 54° 08,197' N, 26° 26,131' E. Рейтинг вершины – 1 балл.

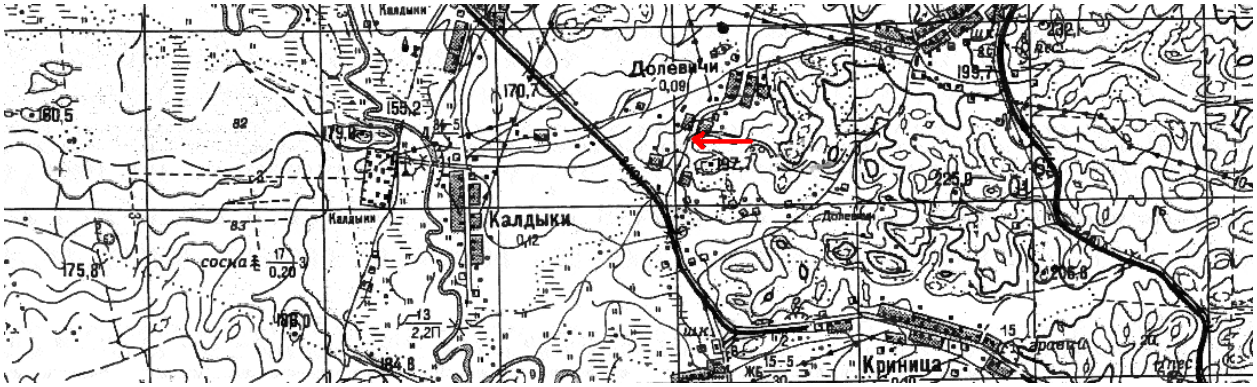

2.1.73. Гора Красный Борок, 192.3 м

Гора Красный Борок, 192.3 м расположена в Молодечненском районе, Полочанском сельсовете. Гора находится в небольшом лесу в окружении мелиоративных каналов, в 0.9 км на юго-восток от д. Борки, в 2.2 км на север от д. Седлище и в 1.5 км на юг от канализированной реки Березина. Геодезический пункт на вершине отсутствует. Координаты: 54° 11,408' N, 26° 40,885' E. Рейтинг вершины – 3 балла.

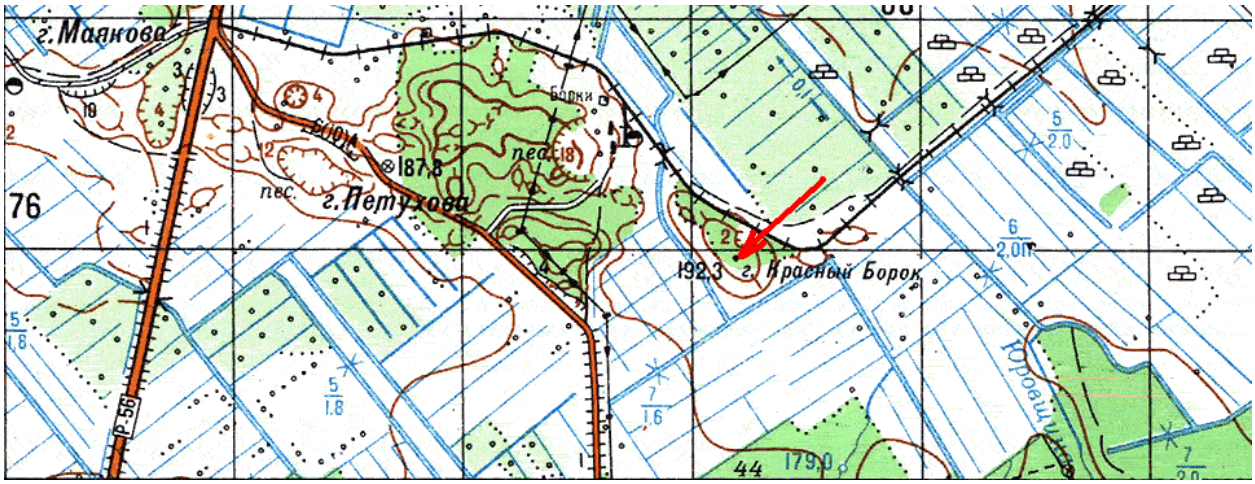

2.1.74. Гора Надатки, 192.3 м

Гора Надатки, 192.3 м расположена в Молодечненском районе, Городиловском сельсовете. Гора находится в 0.7 км на юго-юго-восток от д. Березки, на 0.6 км на юго-юго-восток от ст. Подлужки железнодорожной ветки Лида-Молодечно и на 1.2 км на север от д. Замостье, на 1.6 км на север от реки Березина. Гора находится на небольшом перелеске, со всех сторон окруженном мелиоративными каналами, на вершине имеется знак геодезического пункта. Координаты: 54° 12,814' N, 26° 34,700' E. Рейтинг вершины – 2 балла.

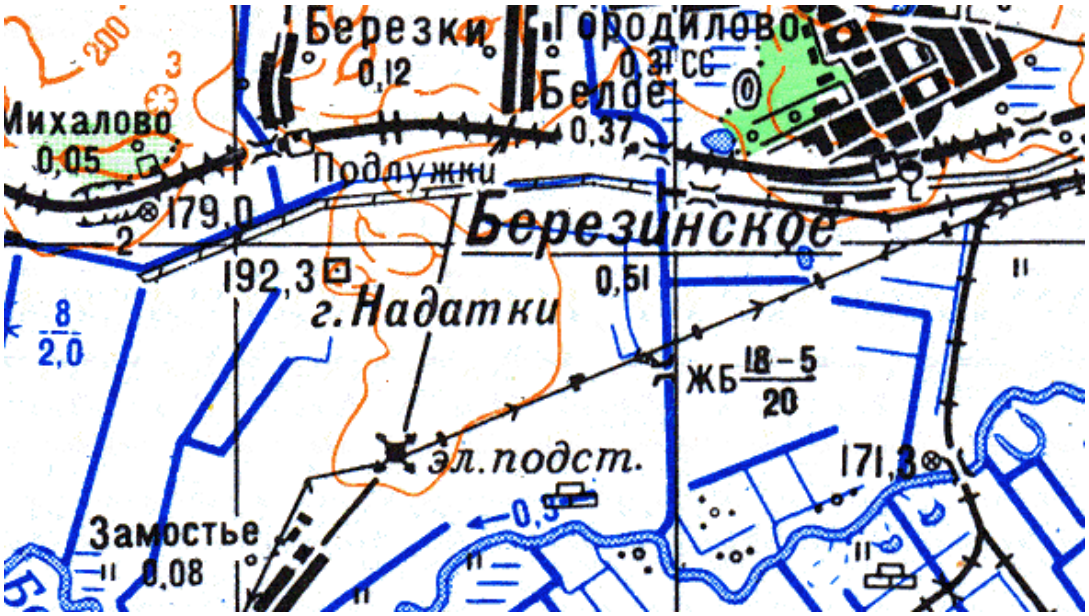

2.1.75. Гора Царица, 192.0 м

Гора Царица, 192.0 м расположена в Столбцовском районе, на территории Аталезского сельсовета. Гора находится на северной околице деревни Опечки. На самой вершине горы расположена молочно-товарная ферма «Апечки» совхоза «Алатазь-Агро» ОАО «Столбцовского Райагросервиса». Гора Царица находится в 0.5 км на север от деревни Опечки и в 1 км на юго-запад от деревни Семенчицы. Геодезического пункта на вершине горы нет. Координаты вершины 53° 32,891' N, 26° 39,246' E. Рейтинг вершины – 4 балла.

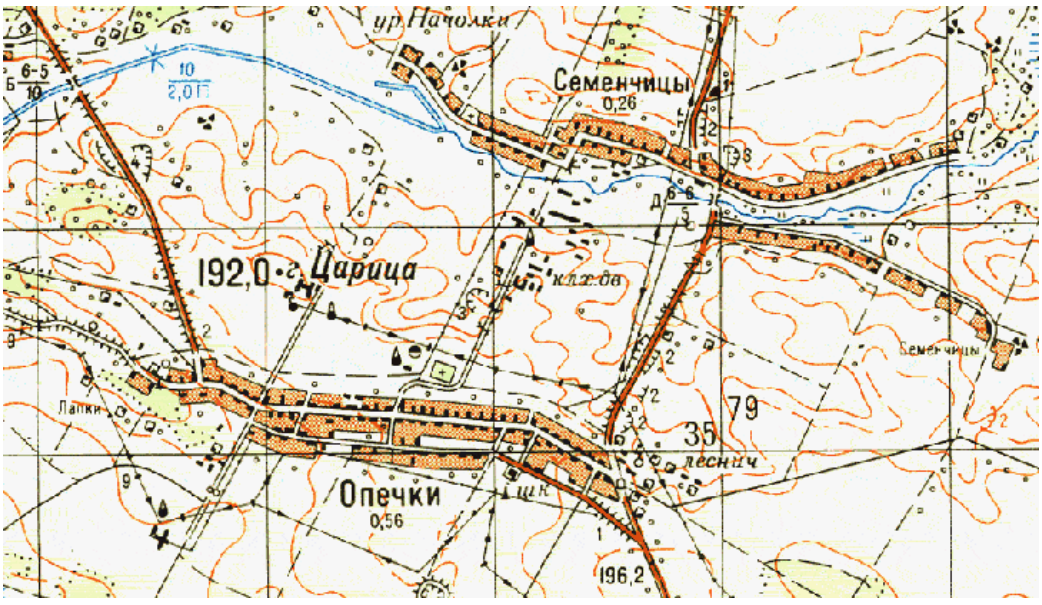

2.1.76. Гора Высокая, 191.5 м

Гора Высокая, 191.5 м, расположена в Столбцовском районе, Рубежевичском сельсовете. Гора Высокая находится в лесу, в 0.3 км на север от хутора Симковичи, на 0.7 км на север от д. Вараксы и на 1.3 км на юг от д. Симковичи. Геодезического пункта на вершине нет. Координаты: 53° 39,760' N, 26° 51,890' E. Рейтинг вершины – 3 балла.

2.1.77. Гора Язепа, 190.8 м

Гора Язепа, 190.8 м расположена в Несвижском районе, на территории Несвижского сельсовета. Гора Язепа находится в 0.5 км на восток от деревни Саска-Липка, в.4 км на север от деревни Альбянка и в 3.1 км на запад от города Несвиж. Вершина горы находится на пахотном поле и на ~10-15 м возвышается над окружающей местностью (урез воды пруда Девичий – 175.0 м). Гора Язепа связана с жизнью и деятельностью педагога и политического деятеля Язепа Шнаркевича. Геодезического пункта на вершине нет. Координаты: 53º 13′ 19,9″ N, 26º 35′ 43,3″ E. Рейтинг вершины – 1 балл.

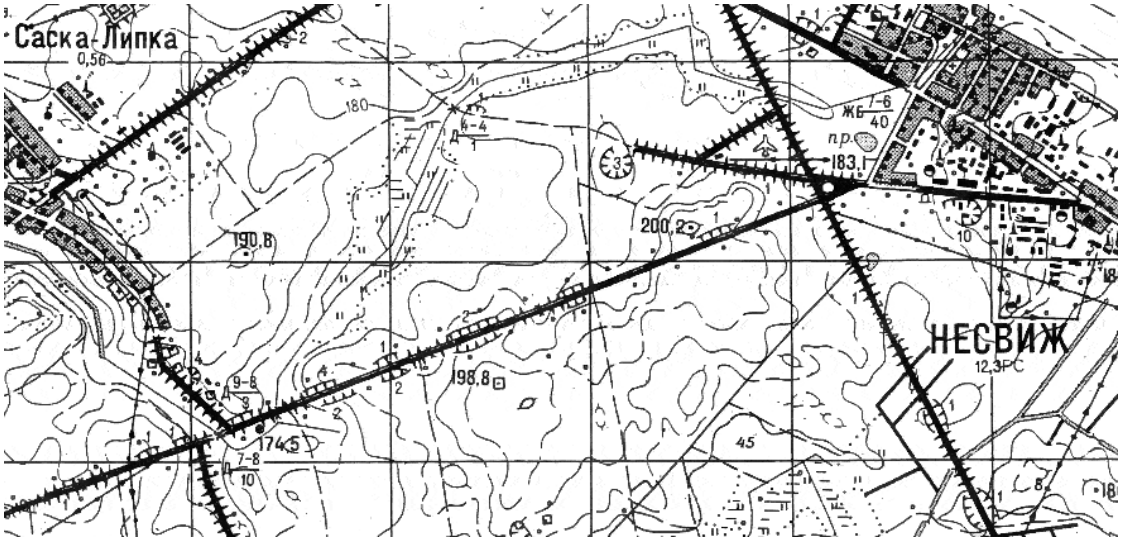

2.1.78. Гора Рыжицкая, 190.7 м

Гора Рыжицкая, 190.7 м расположена в Слуцком районе, на территории Сорогского сельсовета. Гора находится в 0.3 км на северо-восток от деревни Рыжица (топонимообразующего населенного пункта), в 1.5 км на запад от деревни Селище и в 1.4 км на юго-восток от деревни Мелитоново. Вершина горы расположена посередине пахотного поля и представляет собой небольшой островок растительности среди сельскохозяйственных угодий. Южнее самой вершины проходит высоковольтная линия электропередач (с запада на восток). С вершины открываются живописные виды на окрестные ландшафты. На вершине имеется знак геодезического пункта в виде опознавательного бетонного столбика. Координаты: 53° 04′ 27,7″ N, 27° 56′ 40,6″ E. Рейтинг вершины – 1 балл.

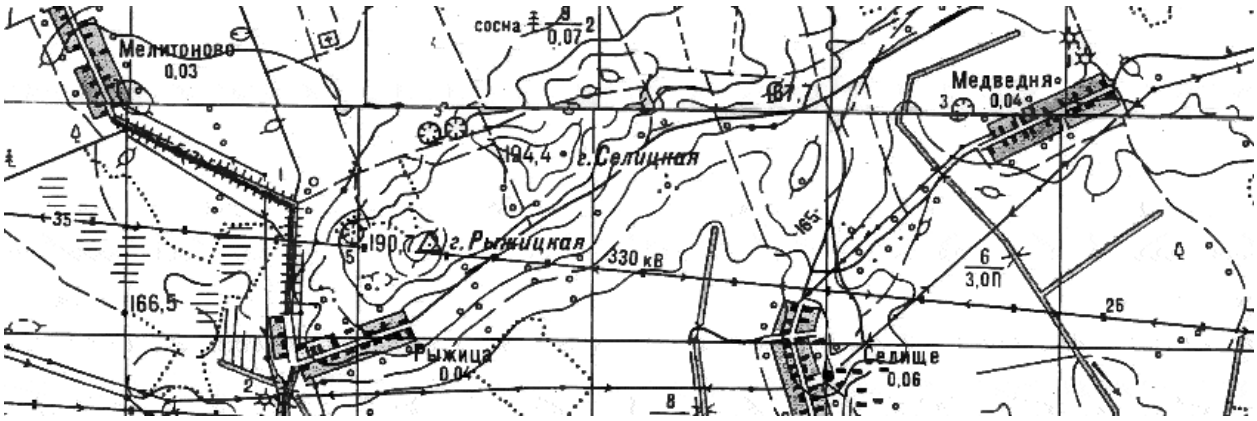

2.1.79. Гора Подвысокая, 190.6 м

Гора Подвысокая, 190.6 м расположена в Вилейском районе, на территории Костеневичского сельсовета. Вершина горы находится в 1.0 км на северо-восток от деревни Малышки, в 2.5 км на юго-запад от деревни Млечки, в 2.5 км на север от деревни Добровичи и в ~1.3 км на восток от реки Сервеч. Является геологическим памятником природы местного значения. Гора расположена в хвойном лесу и на 20-25 м возвышается над окружающей местностью (урез воды реки Сервеч – 162.3 м). На вершине имеются остатки знака полигонометрического геодезического пункта в виде четырехугольной канавы и ямки от несохранившегося пилона. Координаты вершины: 54° 39,450' N, 27° 19,849' E. Рейтинг вершины – 2 балла.

2.1.80. Гора Выбранка, 190.2 м

Гора Выбранка, 190.2 м расположена в Пуховичском районе, Пережирском сельсовете. Гора находится в небольшом лесу на левом орографическом берегу реки Свислочь, расположена в 0.8 км на юго-восток от д. Забичаны, в 1.4 км на северо-восток от д. Рыбцы и в 1.8 км на северо-запад от д. Караваево. Геодезического пункта на вершине нет. Координаты: 53° 38,662' N, 27° 49,112' E. Рейтинг вершины – 3 балла.

2.1.81. Гора Соколья, 190.0 м

Гора Соколья, 190.0 м (191 м) расположена в Вилейском районе, на территории Любанского сельсовета. Условная вершина бывшей горы Соколья находится рядом с северными окраинами города Вилейка (примерно в 0.3 км на север от них), практически на северной обочине шоссе, соединяющего деревни Снежково и Иванцевичи. Бывшая гора Соколья − место добычи песчано-гравейного материала для дорожного строительства и приготовления бетона (кратер карьера впоследствии был рекультивирован и засажен молодыми сосновыми посадками леса). Сама условная вершина горы Соколья, 190.0 м находится на южном крае карьера, и обильно заросла лиственным кустарником. Геодезического пункта на условной вершине нет. Координаты: 54° 31,476′ N, 26° 56,765′ E. Рейтинг горы – 4 балла.

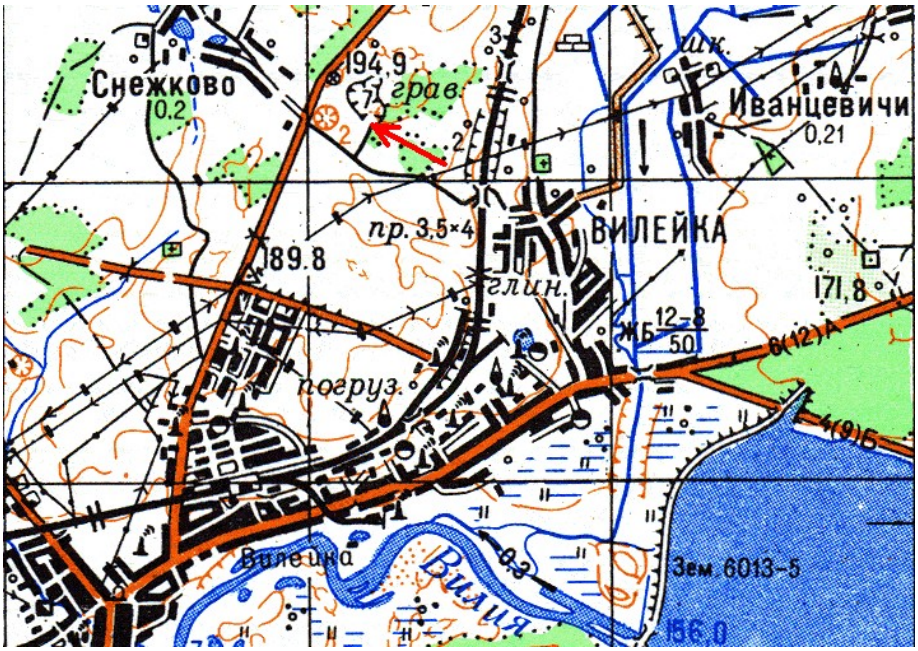

2.1.82. Гора Серафим, 189.3 м

Гора Серафим, 189.3 м (по другим данным, 188.8 м) расположена в Пуховичском районе, на территории Блужского сельсовета. Вершина горы Серафим находится в 2.0 км на север от околицы деревни Сутин, в 2.0 км на юг от деревни Каменка, в 2.9 км на восток от деревни Шелехово и в 0.7 км на северо-запад от шоссе, соединяющего деревни Талька и Сутин. Вершина горы располагается среди недавних вырубок в одноименном с ней урочище Серафим. В 0.3 км от вершины в восточном направлении находится старое кладбище, по-видимому, относящееся к не сохранившемуся до настоящего времени хутору Серафим. Вершина горы Серафим, 189.3 м увенчана покосившейся (видимо, поврежденной при вырубке леса) металлической пирамидой, установленной на месте тригонометрического геодезического пункта. Координаты: 53° 19,861' N, 28° 15,290' E. Рейтинг − 2 балла.

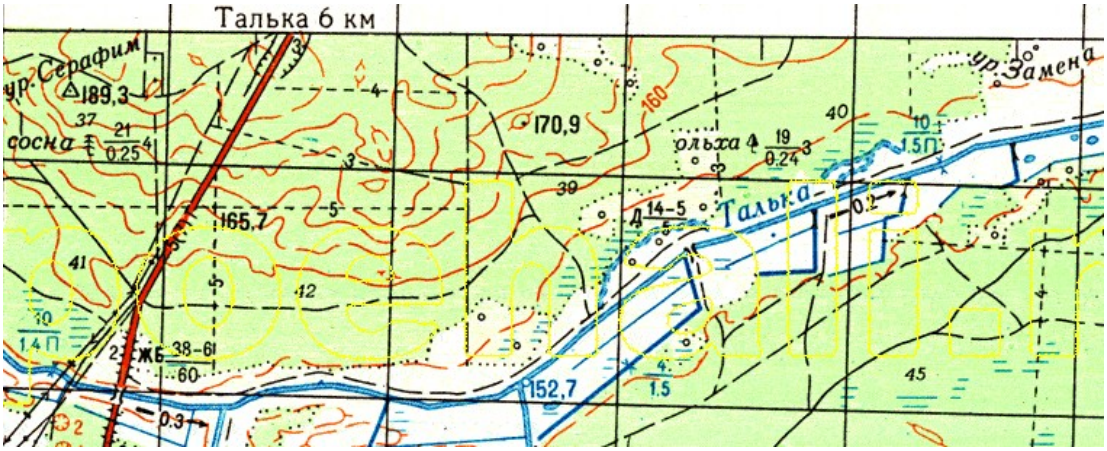

2.1.83. Гора Опенная, 188.2 м

Гора Опенная, 188.2 м расположена в Смолевичском районе, Курганском сельсовете. Находится в лесу, в 2.6 км на северо-северо-восток от д. Журавок, в 2.8 км на северо-северо-запад от д. Замостье, в 4.5 км на запад от большого поселка Зеленый Бор. Кроме того, Гора Опенная расположена в юго-восточной части урочища Волчьи Острова, юго-западный склон горы довольно крутой, у его подножия находится канализированное русло реки Рова. Имеется знак геодезического пункта в виде характерных бетонных опознавательных столбиков. Координаты: 54° 00,665' N, 28° 24,383' E. Рейтинг вершины – 2 балла.

2.1.84. Гора Высокая, 188.0 м

Гора Высокая, 188.0 м расположена в Пуховичском районе, Новоселковском сельсовете. Гора находится на расстоянии 0.25 км на юг от шоссе г. Марьина-Горка – д. Шацк, расположена в 3 км на юго-запад от д. Подвилье, в 3.1 км на юго-юго-восток от д. Люция и в 4.2 км на северо-восток от д. Липск. Гора находится в лиственном лесу, в северной части урочища Заболотье. На вершине присутствует знак геодезического пункта в виде железобетонного опознавательного столбика и рва (канавы). Координаты: 53° 28,538' N, 27° 58,581' E. Рейтинг вершины – 2 балла.

2.1.85. Гора Хвойка, 187.8 м

Гора Хвойка, 187.8 м расположена в Слуцком районе, на территории Сорогского сельсовета. Находится в 1.5 км на запад от д. Сороги, в 2.6 км на юго-восток от д. Круглое и в 6 км на юг от шоссе А-101, соединяющего города Бобруйск и Слуцк. Гора находится на пахотном поле, геодезического пункта на вершине нет. Координаты: 53º 01′ 40,9″ N, 27º 53′ 51,5″ E. Рейтинг вершины – 4 балла.

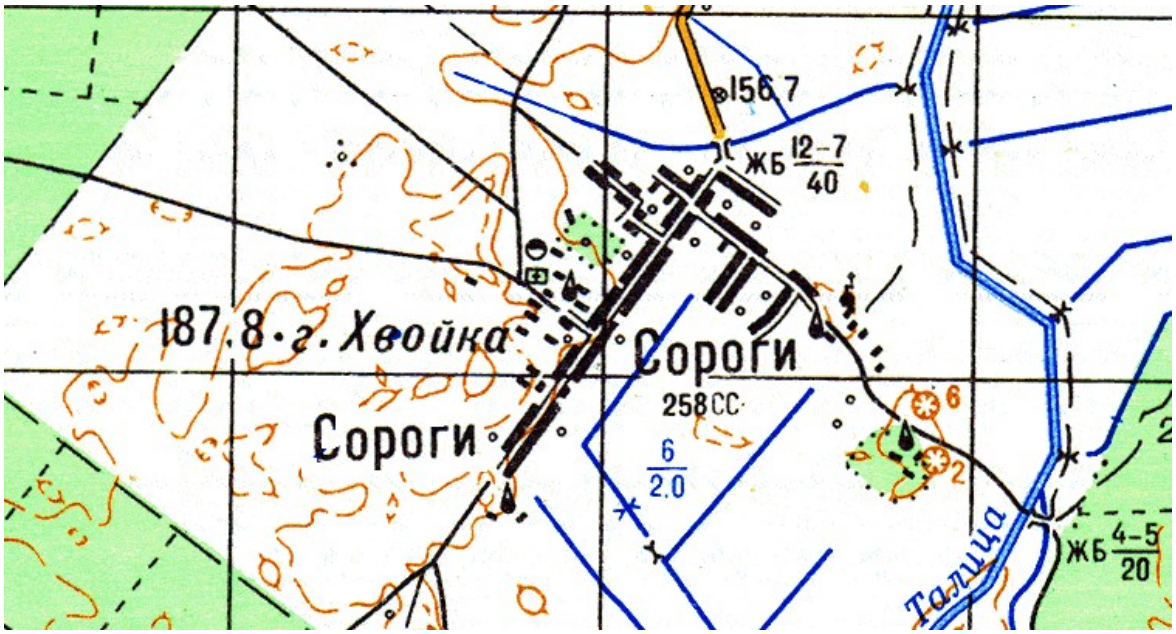

2.1.86. Гора Чёрная, 187.4 м

Гора Чёрная, 187.4 м (из анализа изолиний на карте высота горы должна составлять около 200.5 м) расположена в Мядельском районе, на территории Мядельского сельсовета. Вершина горы находится в 1.1 км на север от деревни Никольцы, в 1.2 км на запад от деревни Стомы, в 2.1 км на юго-запад от хутора Волочек, в 3.0 км на юго-восток от деревни Скоры и в 1.3 км от северо-западного берега озера Мястро. Гора представляет собой хорошо очерченный камовый холм правильной формы, поросший деревьями и расположенный среди окружающих его полей и перелесков. С вершины открывается широкая панорама на окружающие ландшафты. На самой вершине горы Чёрной геодезического пункта нет. Имеется характерный опознавательный бетонный столбик знака геодезического нивелирного пункта, у ее юго-восточного подножия. Координаты вершины: 54° 53,607' N, 26° 52,232' E. Рейтинг вершины – 1 балл.

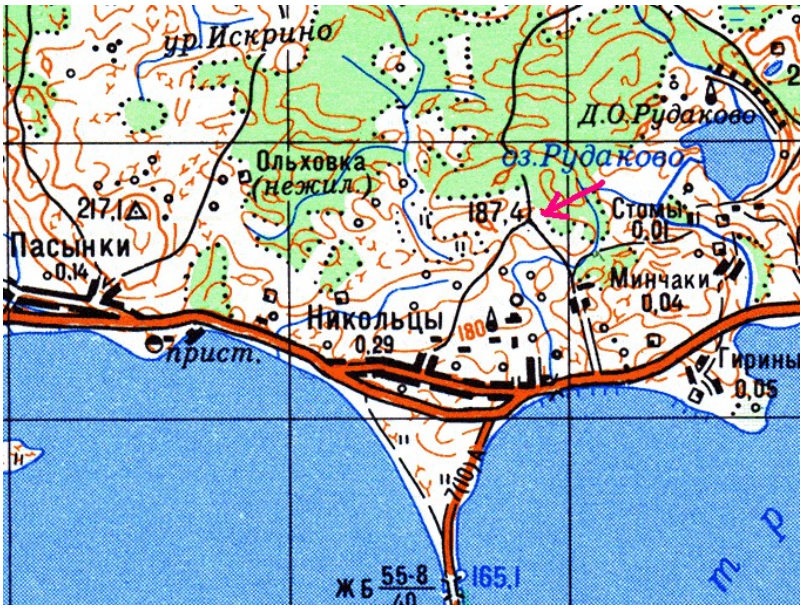

2.1.87. Гора Шиловка, 186.1 м

Гора Шиловка, 186.1 м расположена в Узденском районе, Литвянском сельсовете. Гора находится в лесу, на западной опушке урочища Липово, на южном берегу пруда, построенного на канале, впадающем в реку Усса. Гора Шиловка расположена в 0.9 км на юго-восток от д. Малая Усса и в 1 км на восток от д. Большая Усса. Геодезического пункта на вершине нет. Координаты: 53° 31,619' N, 27° 12,100' E. Рейтинг вершины – 2 балла.

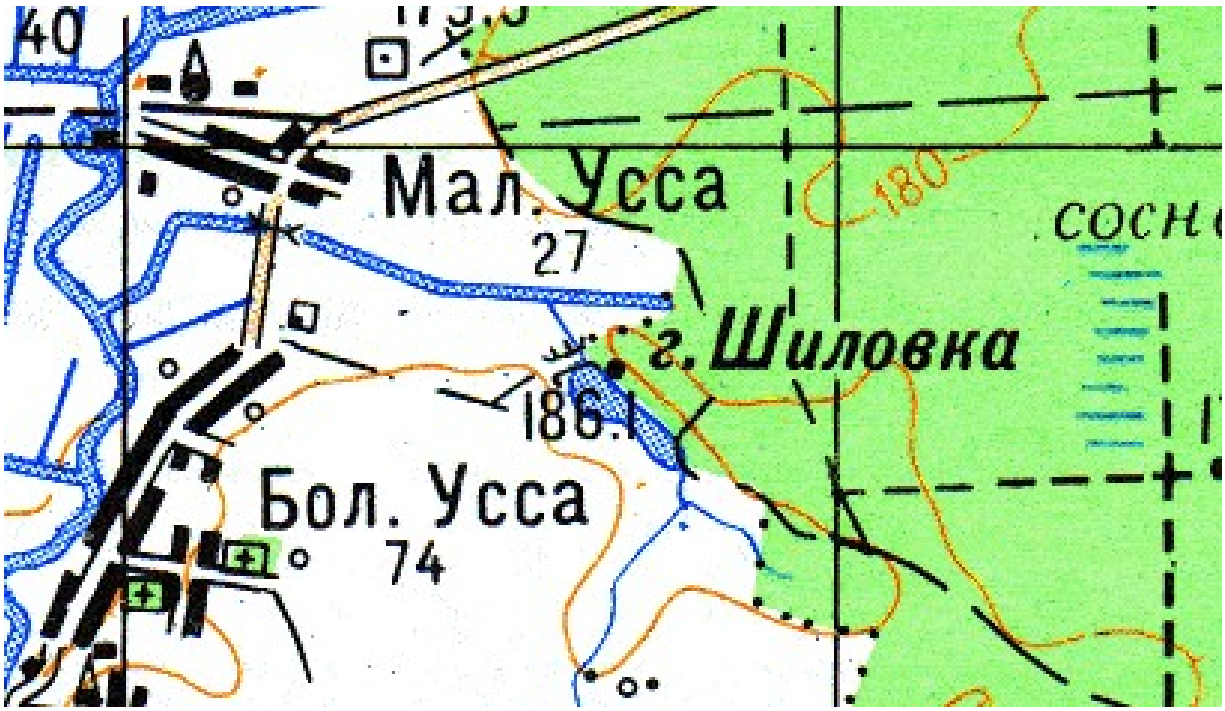

2.1.88. Гора Дубовая, 185.9 м

Гора Дубовая, 185.9 м расположена в Мядельском районе, на территории Мядельского сельсовета. Гора находится в восточной части одноименного с ней северного полуострова на озере Мядель и является высшей точкой урочища Дубовое; является геологическим памятником природы республиканского значения − полуостров «Дубовая Гора». Гора находится на травянистом лугу, окруженному небольшими лиственными, в том числе, дубовыми перелесками. На вершине имеется знак геодезического пункта в виде опознавательного столбика. Координаты: 54° 56,843′ N, 26° 51,665′ E. Рейтинг горы – 1 балл.

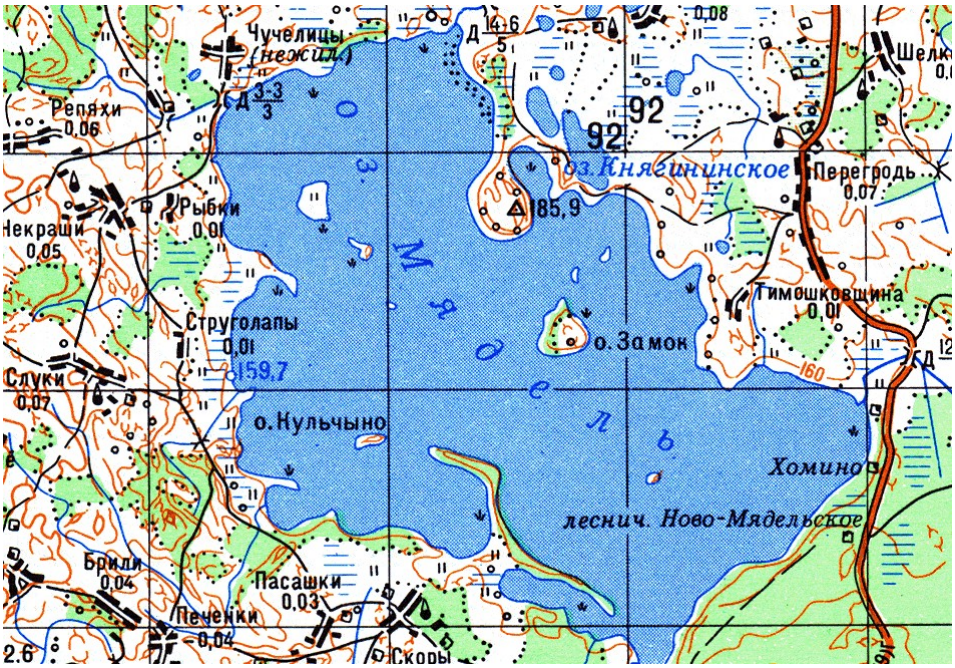

2.1.89. Высота Песчаная, 185.4 м

Высота Песчаная, 185.4 м расположена в Смолевичском районе, Жодинском сельсовете. Находится на территории бывшего военного полигона в урочище Волково Поле. Высота расположена в 3 км на северо-северо-восток от д. Бабий Лес и в 3.7 км на северо-восток от озера Великое. Геодезическая отметка отсутствует. Имеются карьеры и ямы, оставшиеся после добычи песка. Координаты: 54° 11,068' N, 28° 12,395' E. Рейтинг объекта – 3 балла.

2.1.90. Высота Карьерная, 185.0 м

Высота Карьерная, 185.0 м расположена в Борисовском районе, на территории Пересадского сельсовета. Высота находится на территории 227 общевойскового «Борисовского» полигона микрорайона Борисова − Печи. Высота расположена в 2.8 км на запад от города Борисов, в 1.8 км на северо-запад от деревни Остров и в 5.5 км на юго-восток от деревни Стаховский Прудок. Высота Карьерная представляет собой высокий восточный борт бывшего песчаного карьера. Имеется знак геодезического пункта в виде иссеченной осколками металлической триангуляционной пирамиды. Координаты высоты Карьерной: 54º 12′ 03,9″ N, 28º 25′ 52,9″ E. Рейтинг высоты – 2 балла.

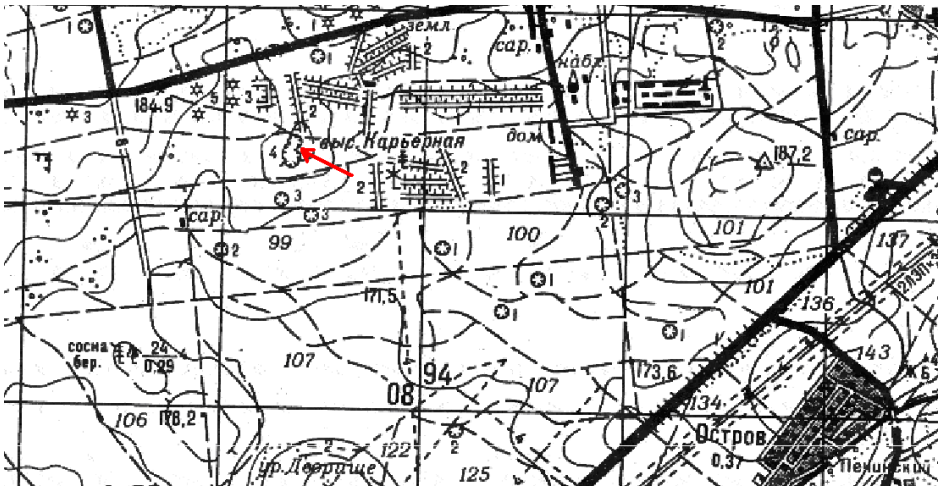

2.1.91. Гора Красная, 183.7 м

Гора Красная, 183.7 м расположена в Узденском районе, Каменковском сельсовете. Гора находится на опушке смешанного леса, в 0.3 км на запад от шоссе, соединяющего г. Узда и д. Корзуны, в 0.5 км на северо-восток от д. Лески, в 3.8 км на восток от д. Вирково и в 2.5 км на север от реки Лоша. Геодезический пункт на вершине отсутствует. Координаты: 53° 19,680' N, 27° 13,664' E. Рейтинг объекта – 3 балла.

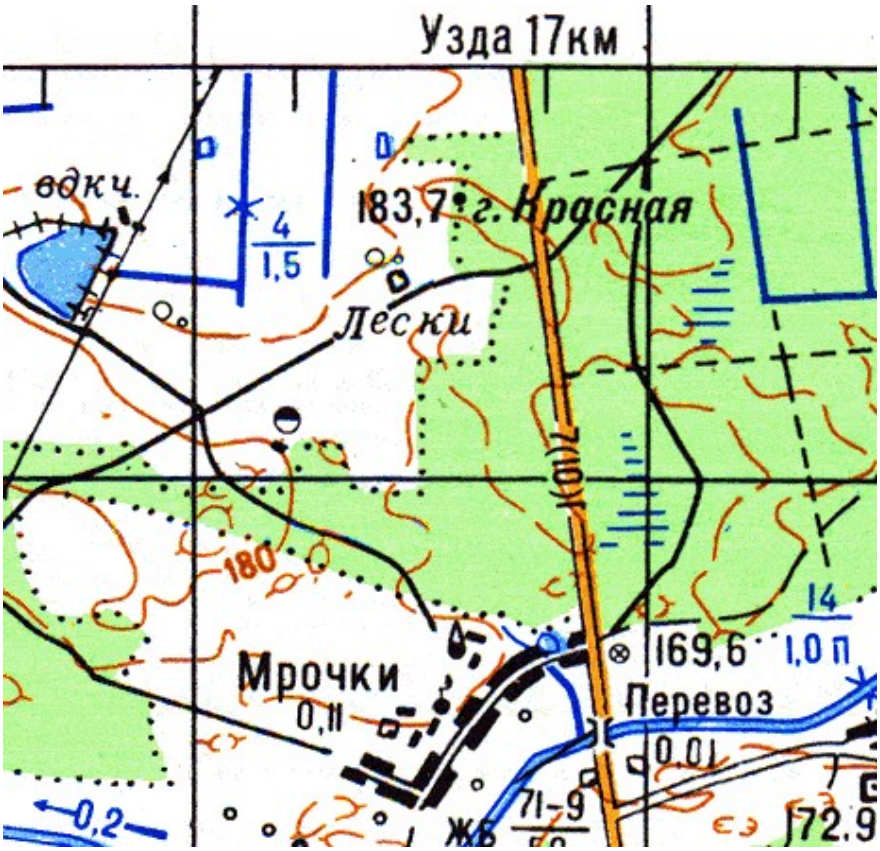

2.1.92. Гора Встреч, 183.0 м

Гора Встреч, 183.0 м (по данным анализа изолиний на картах – около 186 м) расположена в Воложинском районе, на территории Воложинского сельсовета. Условная вершина горы Встреч находится в 0.9 км на северо-запад от деревни Замостяны, в 1.0 км на юго-запад от деревни Калдыки, в 1.1 км на юг от южной околицы хутора Калдыки, в котором в настоящее время располагается учебная географическая станция БГУ им. В.И. Ленина «Западная Березина», в 1.5 км на запад от деревни Кражино, в 1.6 км на северо-восток от восточной околицы агрогородка Саковщина и в 3.2 км на юго-восток от деревни Алещенята. Склоны горы Встреч пологие. Сама гора расположена на пахотном поле и находится в окружении небольших перелесков. Геодезического пункта нет. Координаты условной вершины горы Встреч: 54° 07,433' N, 26° 24,313' E. Рейтинг вершины – 4 балла.

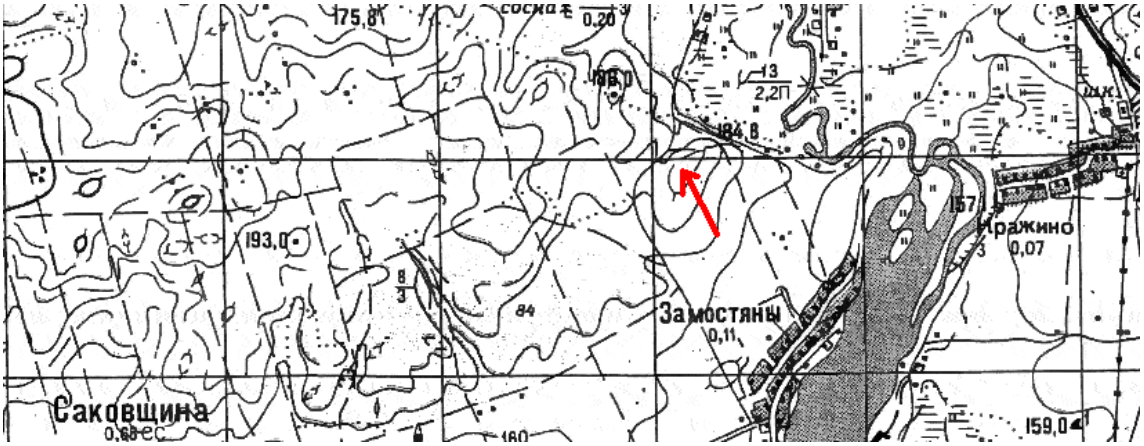

2.1.93. Гора Соколиная, 182.9 м

Гора Соколиная, 182.9 м расположена в Пуховичском районе, на территории Новосёлковского сельсовета. Находится в сосновом лесу, в западной части урочища Гала, в 2.7 км на восток от агрогородка Горелец, в 5 км на юг от шоссе Марьина Горка – Шацк и в 6 км на север от д. Липники. Имеется знак геодезического пункта в виде канавы и обломков деревянной пирамиды. Координаты: 53° 25,888' N, 27° 58,126' E. Рейтинг вершины – 2 балла.

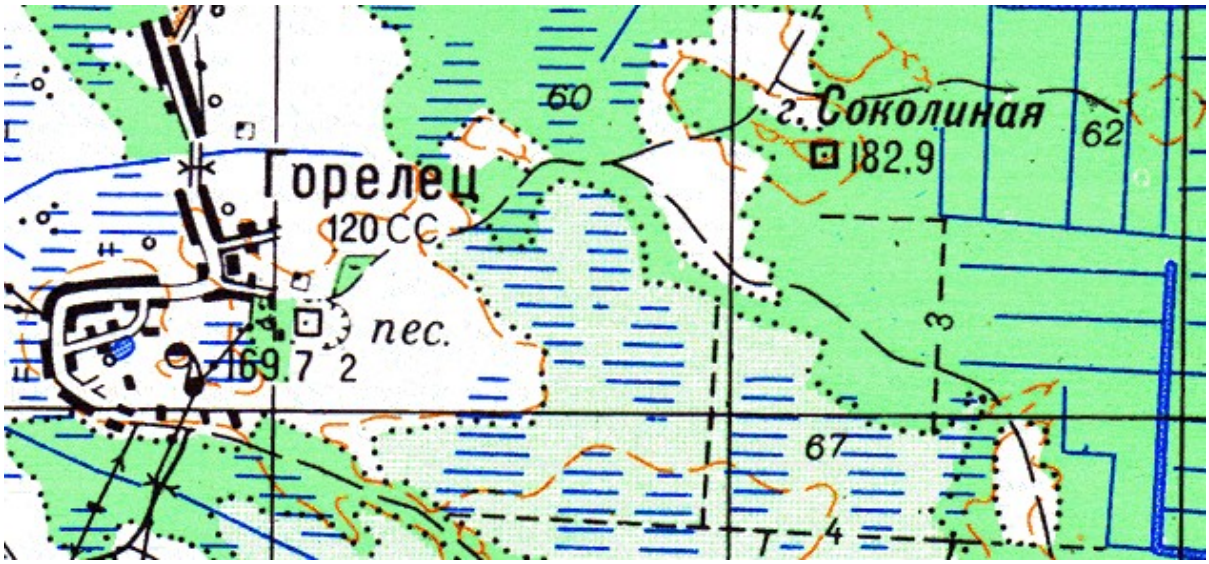

2.1.94. Гора Журавлиная, 182.0 м

Гора Журавлиная, 182.0 м расположена в Воложинском районе, Саковщинском сельсовете. Гора находится в 1.5 км на юго-востоке от д. Буни, в 2.9 км на юго-запад от д. Журавцы, в 1.4 км на юг от реки Березина, в 3.2 км на северо-запад от канализированной реки Волошинка. Гора Журавлиная расположена в сосновом лесу, в северо-восточной части урочища Подкалино. Имеется знак геодезического полигонометрического пункта в виде опознавательного деревянного столбика. Координаты: 54° 04,431' N, 26° 21,170' E. Рейтинг вершины – 2 балла.

2.1.95. Гора Маякова, 181.5 м

Гора Маякова, 181.5 м расположена в Молодечненском районе, Полочанском сельсовете. Гора находится в 1.2 км на юго-запад от д. Борки, в 1 км на запад от шоссе Р-56, соединяющего д. Литва и г. Воложин и в 1.4 км на юго-запад от канализированной реки Березина. Гора Маякова находится на пустыре, окруженном мелиоративными каналами. Гора частично срыта в результате добычи песка, образовавшиеся карьеры превращены в свалку. Геодезического пункта нет. Координаты: 54° 11,653' N, 26° 37,778' E. Рейтинг объекта – 4 балла.

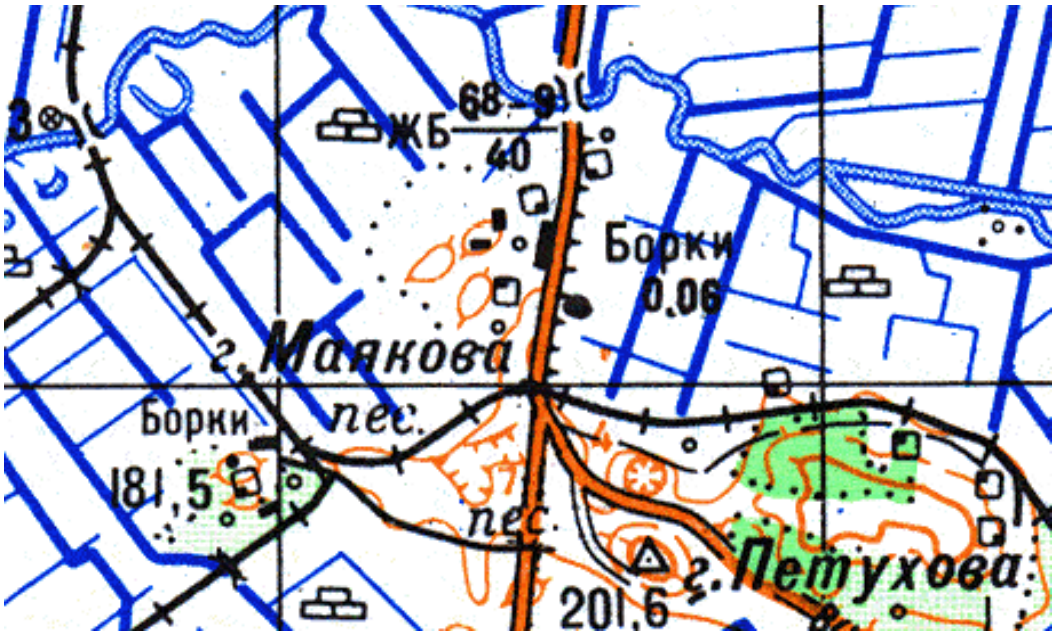

2.1.96. Гора Коневка, 180.1 м

Гора Коневка, 180.1 м расположена в Мядельском районе, на территории Мядельского сельсовета. Вершина горы является крайней западной точкой восточного мыса озера Мястро и высшей точкой Кочергинской гряды (памятника природы республиканского значения). Гора находится в 0.3 км на северо-запад от околицы деревни Кочерги. Вершина горы представляет собой заросший ельником почти отвесный берег озера Мястро, возвышающийся над урезом воды на 15 м. С вершины открывается панорама на окружающие озерные ландшафты. На самой вершине горы Коневка имеется знак нивелирного геодезического пункта в виде опознавательного бетонного столбика. Координаты вершины: 54° 51,503' N, 26° 53,980' E. Рейтинг вершины – 1 балл.

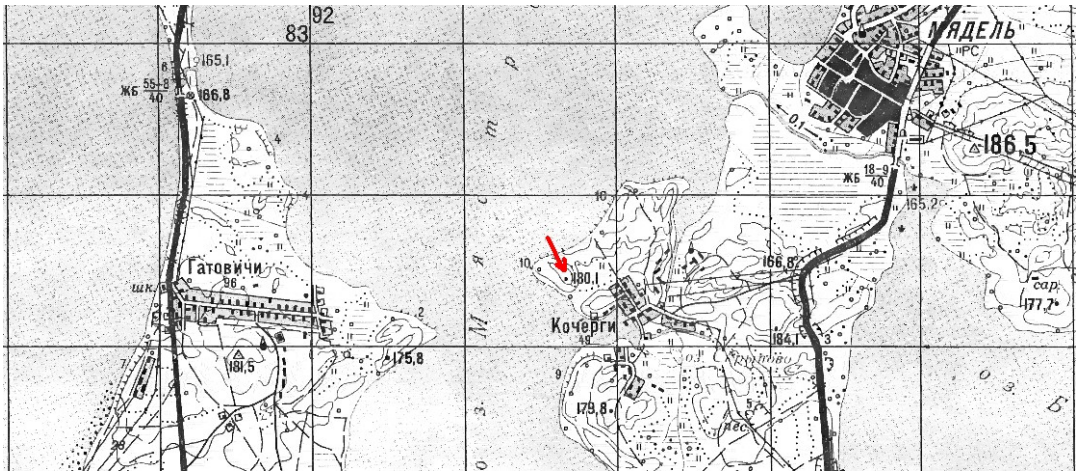

2.1.97. Гора Любви, 181.0 м

Гора Любви, 181.0 м расположена в Воложинском районе, на территории Воложинского сельсовета. Гора Любви находится в 0.1 км на север от северо-западной околицы хутора Калдыки, в котором в настоящее время располагается учебная географическая станция БГУ им. В.И. Ленина «Западная Березина». Гора Любви возвышается на 12-15 м над окружающей местностью, ее вершина расположена в западной части небольшой гряды, протянувшийся с запада на восток – до западного берега реки Западная Березина. Склоны горы поросли смешанным лесом, сама вершина – лиственным. На восточном склоне горы видны следы недавних вырубок. Вершина горы Любви плоская, столообразная, круглой формы, диаметром примерно 50-60 м, имеет небольшой наклон в западном направлении. Посередине горы находится небольшая яма. Геодезического пункта на вершине нет. Координаты вершины горы Любви: 54° 08,229' N, 26° 24,446' E. Рейтинг вершины – 3 балла.

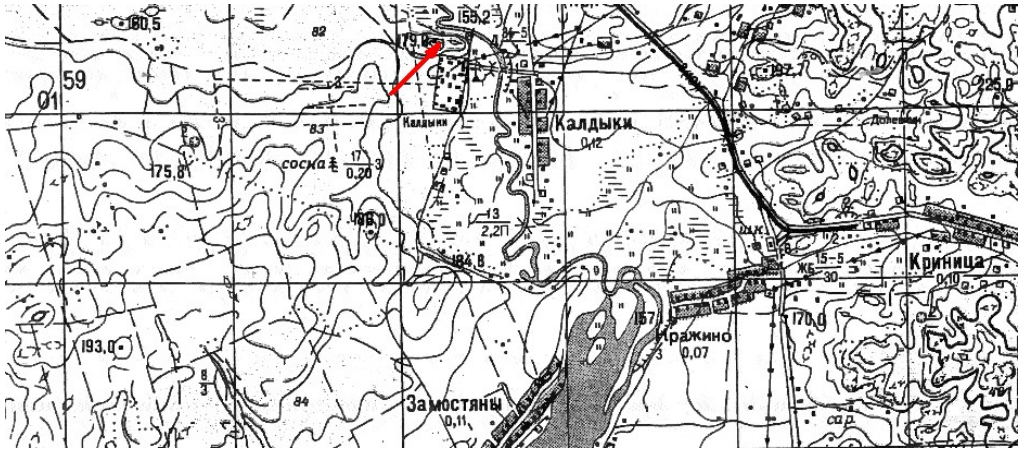

2.1.98. Гора Ложница, 181.0 м

Гора Ложница (Витогорье), высотой 181.0 м, расположена в Борисовском районе на территории Лошницкого сельсовета. Вершина горы находится на территории агрогородка Лошница – в конце современной улицы Свободы (после дома № 18), рядом с восточным краем лошиницкого кладбища. Вершина горы Ложница на 5-7 м возвышается над окружающей местностью и на 7-8 м – над урезом воды реки Лошица (урез – 174.5 м). Существует предание, что на вершине этой горы на рубеже XIV-XV вв. для князя Вита (Витока) при прохождении с войском через эти места для ночлега было устроено ложе, что и послужило основанием для названия этой горы (отсюда же и другое ее название – гора Витогорье). Гора Ложница послужила топонимообразующей вершиной для агрогородка Лошница и реки Лошица. Геодезического пункта на вершине нет. Координаты высшей точки: 54º 16,954' N, 28º 45,526' E. Рейтинг вершины − 4 балла.

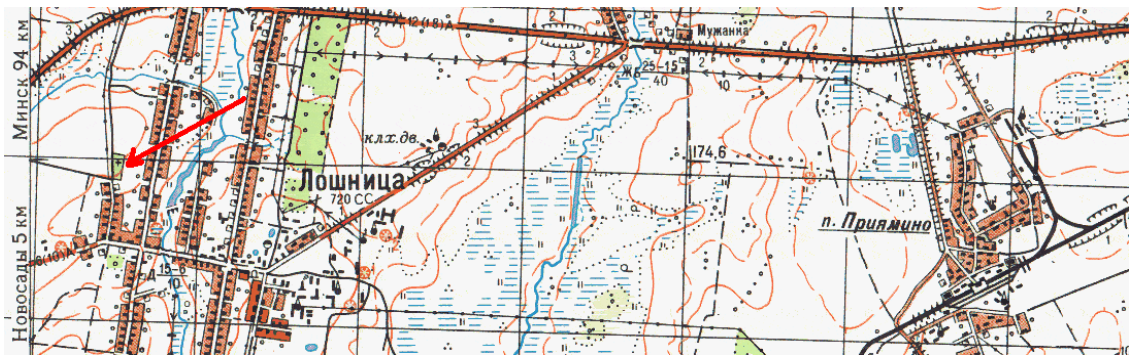

2.1.99. Гора Красная (Горка), 179.1 м

Гора Красная (Красная Горка), 179.1 м расположена в Слуцком районе, на территории Сорожского сельсовета. Вершина горы находится в 1.4 км на запад от деревни Сороги и в 2.2 км на восток от шоссе Р-57, соединяющего поселок Уречье и деревню Калита, в западной части урочища Березаки. Гора находится в небольшой лесополосе, протянувшейся с северо-востока на юго-запад и разделяющей два пахотных поля. На вершине имеются следы оплывших окопов времен ВОВ. Геодезический пункт на вершине отсутствует. Координаты: 53° 01′ 58,8″ N, 27° 54′ 07,9″ E. Рейтинг вершины – 2 балла.

2.1.100. Гора Томилова, 176.4 м

Гора Томилова, 176.4 м расположена в Солигорском районе, Чижевичском сельсовете. Находится в 1.5 км на северо-восток от д. Томилова Гора, в 2 км на восток от д. Пиваши, в 0.6 км на юг от шоссе д. Погост-1 – д. Красная Слобода и в 5.3 км на запад от Солигорского водохранилища. В настоящее время она полностью срыта в результате промышленной деятельности и строительства площадок для хранения горнорудных отвалов (терриконов). Знака геодезического пункта не сохранилось. Координаты: 52° 50,701' N, 27° 33,545' E. Рейтинг вершины – 4 балла.

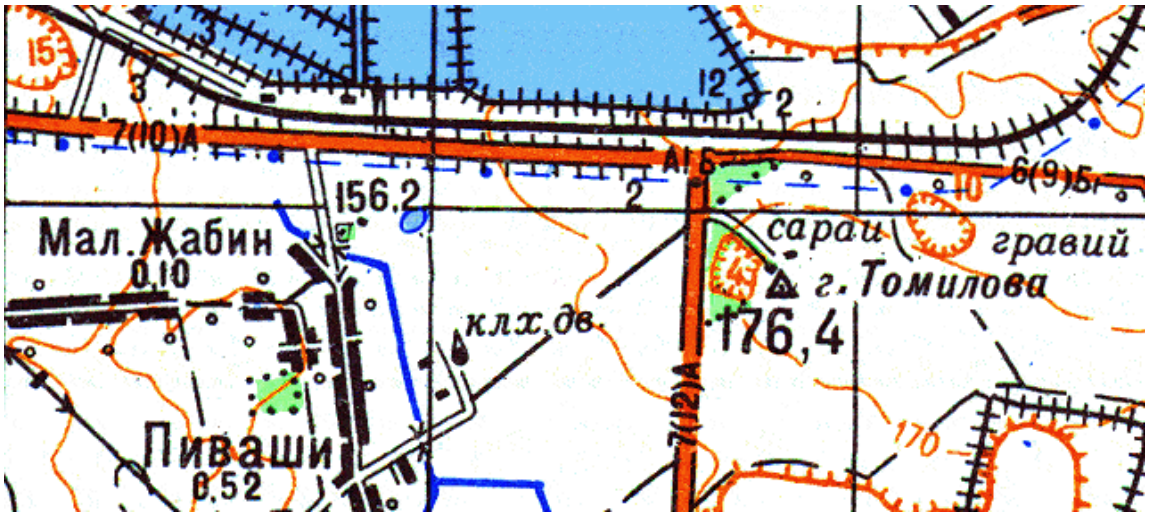

2.1.101. Гора Голыжина, 175.8 м

Гора Голыжина, 175.8 м расположена в Мядельском районе, на территории Мядельского сельсовета. Вершина горы является крайней восточной точкой западного мыса озера Мястро. Гора находится в 0.6 км на восток от деревни Гатовичи. Вершина горы представляет собой заросший ельником почти отвесный берег озера Мястро, возвышающийся над урезом воды на 10 м. С вершины открывается панорама на окружающие озерные ландшафты. На самой вершине горы Голыжина имеется знак нивелирного геодезического пункта в виде опознавательного бетонного столбика. Координаты вершины: 54° 51,118' N, 26° 53,047' E. Рейтинг вершины – 2 балла.

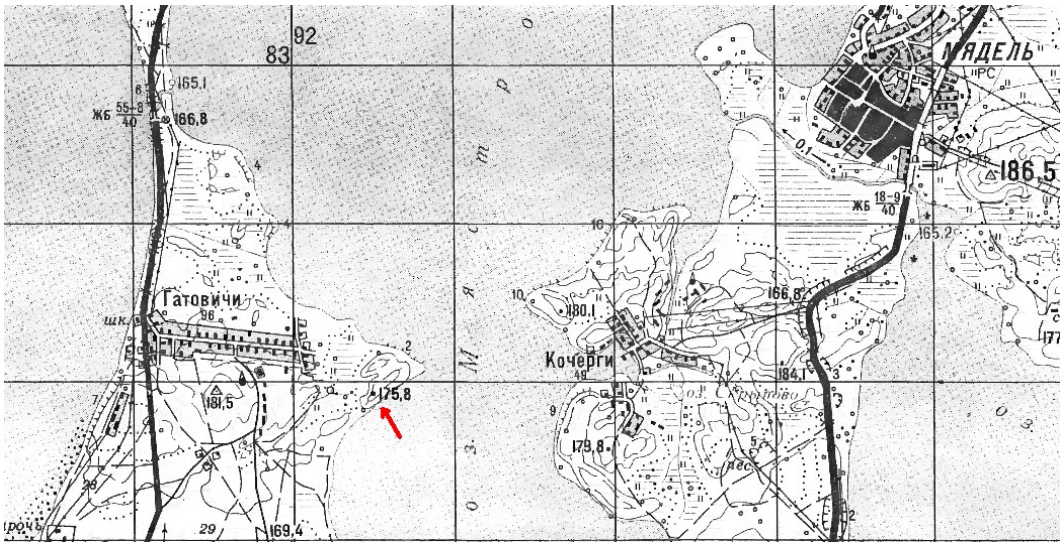

2.1.102. Гора Горелая, 173.2 м

Гора Горелая, 173.2 м расположена в Копыльском районе, Слобода-Кучинском сельсовете. Гора находится в северной части урочища Старицкий Лес, в лиственном лесу, в окружении мелиоративных каналов. Расположена в 1 км на юго-восток от д. Корзуны, в 2.9 км на северо-запад от д. Борковцы, в 0.7 км на восток от шоссе, соединяющего д. Харитоновка и д. Старица, и в 0.8 км на юго-запад от канализированной реки Гривчик. Геодезический пункт на вершине отсутствует. Координаты: 53° 15,761' N, 27° 16,346' E. Рейтинг вершины – 4 балла.

2.1.103. Гора Курган, 172.1 м

Гора Курган расположена в Копыльском районе, на территории Слобода-Кучинского сельсовета. Гора находится на южной окраине урочища Голое Болото, на пахотных угодьях. Гора Курган расположена в 0.8 км на восток от д. Корзуны (Линевичи), в 2.7 км на северо-запад от д. Борки и в 0.2 км на север от канализированной реки Гривчик. Геодезический пункт на вершине отсутствует. Координаты: 53° 16,453' N, 27° 17,261' E. Рейтинг вершины – 4 балла.

2.1.104. Гора Перунова, 171.1 м

Гора Перунова, 171.1 м расположена в Стародорожском районе, на территории Новодорожского сельсовета. Гора находится в 1.7 км на юго-запад от деревни Ковгары, в 2.7 км на северо-восток от деревни Буда, в 0.4 км на север от остановочного пункта Ульяновка (железнодорожной ветки Осиповичи-Старые Дороги). Гора находится в лесу, практически на западной обочине дороги, соединяющей деревни Буда и Ковгары. На вершине имеется знак геодезического пункта в виде канавы, характерного бетонного опознавательного столбика и обломков деревянной триангуляционной пирамиды. Координаты: 53° 09,025' N, 28° 25,852' E. Рейтинг вершины – 2 балла.

2.1.105. Гора Лысая, 170.0 м

Гора Лысая, 170.0 м расположена в Слуцком районе, Рачковичском сельсовете. Находится в 0.9 км на юго-юго-запад от д. Ковержицы, в 1.4 км на северо-запад от д. Рачковичи, в 1.4 км на северо-запад от д. Юлисино и в 1.5 км на северо-восток от д. Малышевичи, в 0.9 км на юг от развилки на шоссе, соединяющего д. Селище и д. Лядно. Гора Лысая расположена на пахотном поле, геодезический пункт на вершине отсутствует. Координаты: 52° 59,020' N, 27° 15,759' E. Рейтинг вершины – 4 балла.

2.1.106. Гора Лысая, 168.7 м

Гора Лысая, 168.7 м расположена в Вилейском районе, Ижском сельсовете. Гора находится среди мелиоративных каналов на пустыре, расположена в 1.4 км на северо-северо-восток от д. Тарасовичи, в 1.7 км на северо-восток от д. Спягло, в 1.3 км на юго-восток от д. Болотогузы, в 3.5 км на юго-запад от д. Железники и в 1.3 км на запад от главного канала Становой Ров. Геодезического пункта на вершине нет. Координаты: 54° 45,773' N, 26° 40,902' E. Рейтинг вершины – 4 балла.

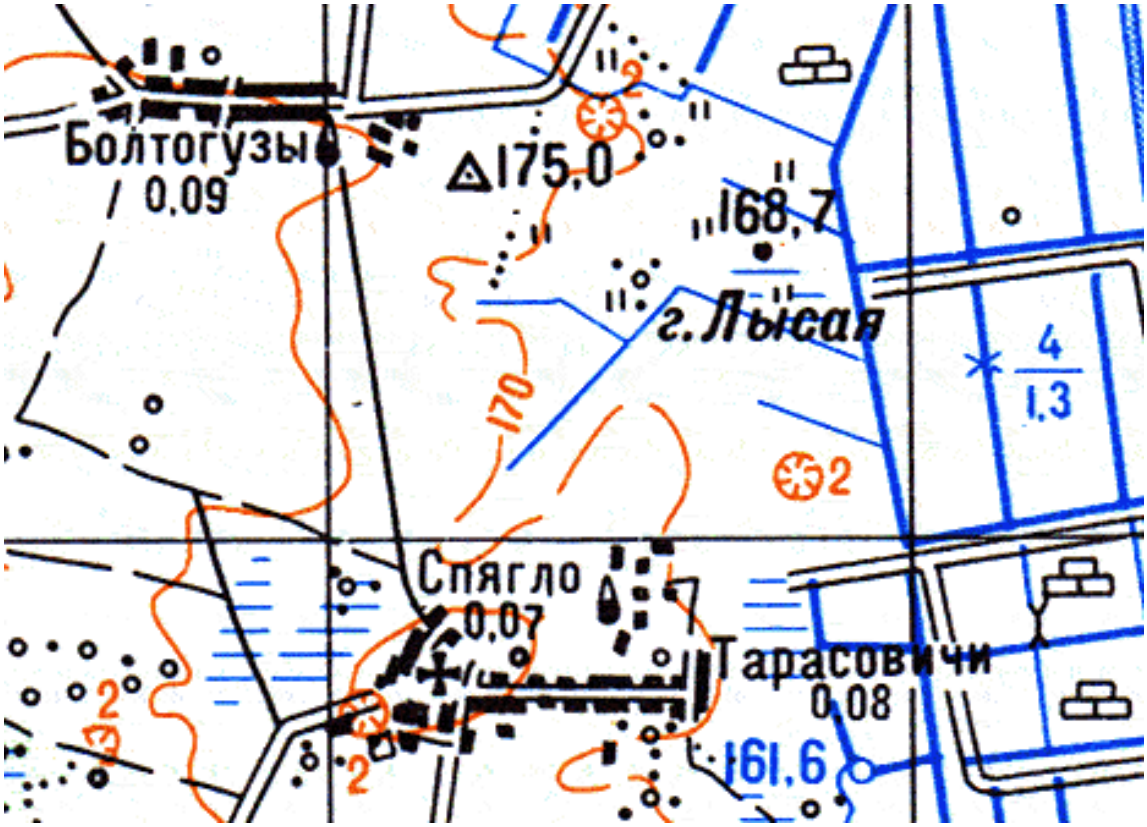

2.1.107. Гора Хотского, 167.7 м

Гора Хотского, 167.7 м расположена Вилейском районе, Ижском сельсовете. Гора находится в 2 км на запад от д. Колодники и в 2.2 км на юг от д. Новодубово. Гора Хотского расположена на пустыре среди мелиоративных каналов, впадающих в канализированное русло реки Спяглица. По-видимому, в результате мелиоративных работ она практически полностью срыта. Геодезического пункта на вершине нет. Координаты: 54° 38,789' N, 26° 41,282' E. Рейтинг вершины – 4 балла.

2.1.108. Гора Подлужная, 167.5 м

Гора Подлужная, 167.5 м (по результатам анализа изолиний на картах – 164.5 м) расположена в Столбцовском районе, Налибокском сельсовете. Гора находится посреди соснового леса, пронизанного мелиоративными каналами, на заросшей кустарником старой вырубке. От нее на западе находится урочище Рыгоров Борок, на юге – урочище Грязное Болото, на востоке – урочище Лысые Горы. Гора Подлужная расположена в 2.2 км на север от д. Рудня-Налибокская и реки Уса, в 1.3 км на юг от д. Козлики и реки Изледь. Геодезического пункта на вершине нет. Координаты: 53° 52,618' N, 26° 24,129' E. Рейтинг вершины – 3 балла.

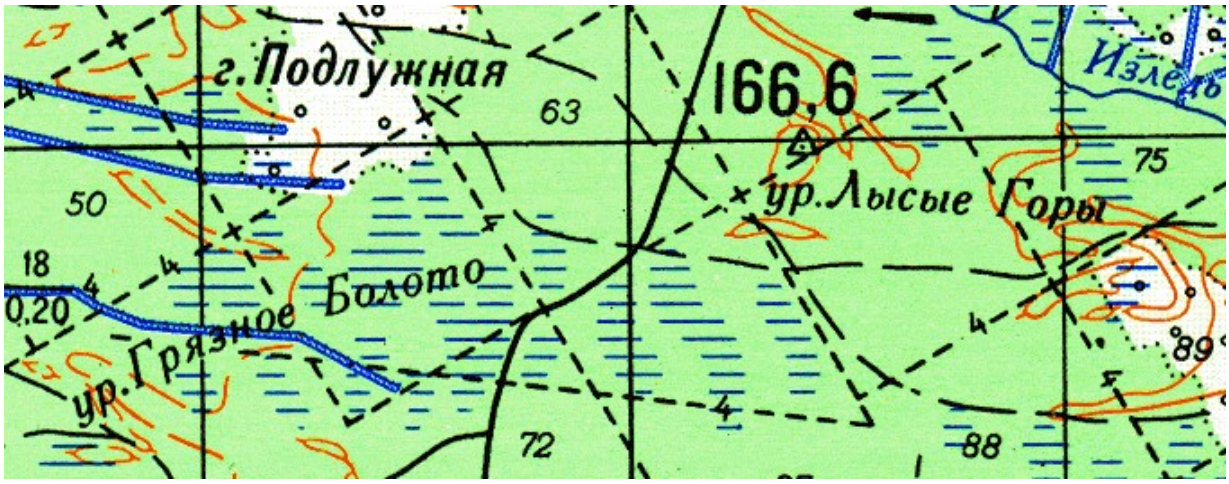

2.1.109. Гора Казинская, 164.0 м

Гора Казинская, 164.0 м расположена в Воложинском районе, на территории Саковщинского сельсовета. Гора находится в 0.8 км на юг от деревни Стайки, в 1.1 км на северо-северо-восток от деревни Чертовичи, в 1.2 км на юго-запад от деревни Щелканы и в 1.7 км на северо-запад от деревни Подболотье. Является геологическим памятником природы местного значения. Вершина горы Казинской расположена на пахотном поле в окружении мелиоративных каналов – притоков канализированных рек Воложинка и Капустинка. Гора представляет собой правильный холм эллипсоидной формы, вытянутый с юго-запада на северо-восток и возвышающийся на 7-8 м над окружающей местностью (урез воды в мелиоративных каналах равен 152.3 м). На вершине горы произрастают молодые сосны. Геодезического пункта на вершине нет. Координаты вершины: 54° 05,327' N, 26° 26,932' E. Рейтинг вершины – 1 балл.

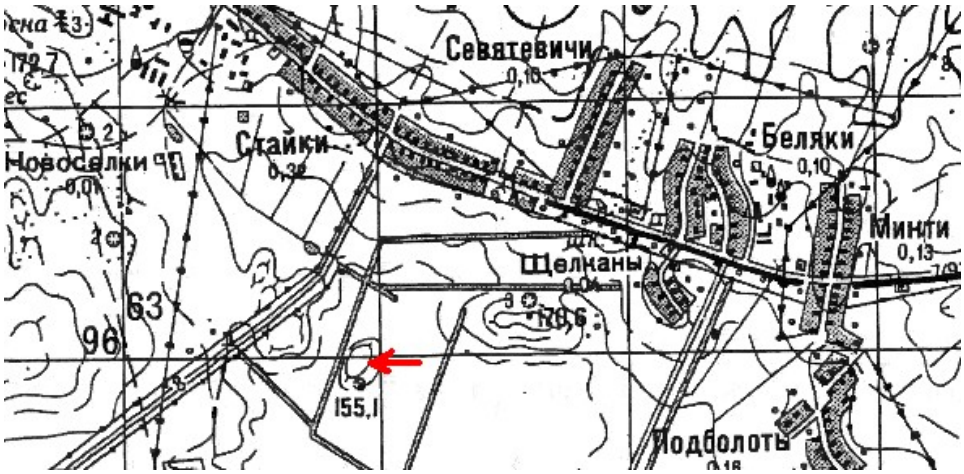

2.1.110. Гора Забелова, 163.4 м

Гора Забелова, 163.4 м расположена в Слуцком районе, на территории Первомайского сельсовета. Гора находится в 0.9 км на северо-запад от д. Гольчичи, в 2.5 км на восток от д. Высницы и в 0.2 км на юго-восток от канализированной реки Случь и поворота шоссе, соединяющего д. Рудня и д. Вынисцы. Гора Забелова расположена на пахотном поле. Геодезического пункта на вершине нет. Координаты: 53° 09,428' N, 27° 37,896' E. Рейтинг вершины – 4 балла.

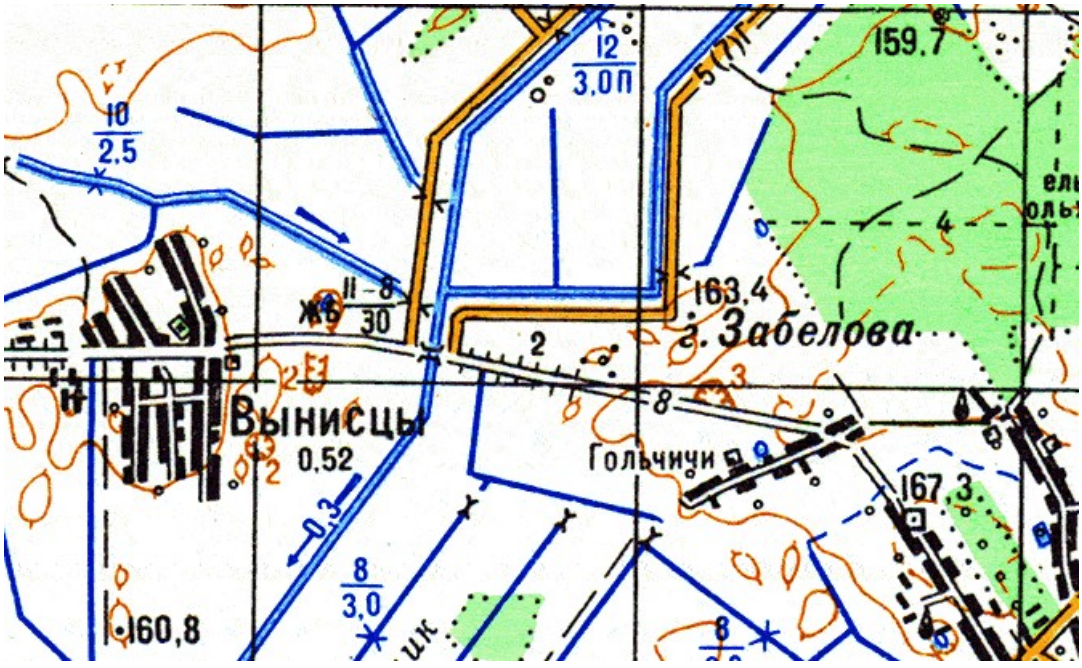

2.1.111. Гора Гресская, 162.8 м

Гора Гресская, 162.8 м расположена в Слуцком районе, Гресском сельсовете. Гора находится в 1.2 км на юго-восток от д. Старина и на том же расстоянии на юго-юго-запад от д. Леньки и на север-запад от д. Кухты (Новая Жизнь), в 2.6 км на северо-восток от д. Борки. Гора находится в северо-западной части урочища Красная Горка, на пахотном поле в окружении мелиоративных каналов – притоков рек Железянка и Случь. Геодезического пункта на вершине нет. Координаты: 53° 07,705' N, 27° 32,428' E. Рейтинг вершины – 3 балла.

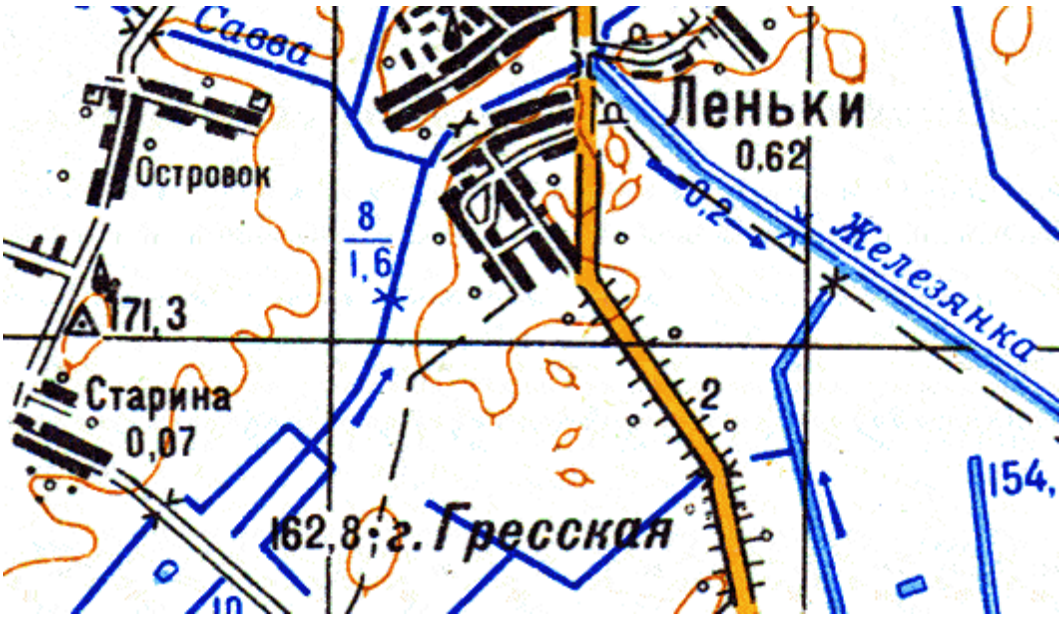

2.1.112. Гора Носова, 161.9 м

Гора Носова, 161.9 м расположена в Столбцовском районе, Налибокском сельсовете. Гора находится в 1.5 км на юго-восток от д. Рудня Налибокская и в 1.8 км на юго-запад от хутора Пацево. Гора расположена в лесу, на востоке Налибокской Пущи, на территории Налибокского государственного заказника, в северной части урочища Долгий Борок, на водоразделе бассейнов рек Уса и Речица. Геодезического пункта на вершине нет. Координаты: 53º 50′ 41,7″ N, 26º 26′ 01,4″ E. Рейтинг вершины – 3 балла.

2.1.113. Гора Леньки, 160.6 м

Гора Леньки, 160.6 м расположена в Слуцком районе, Весейском сельсовете. Вершина горы находится практически на северной обочине шоссе А-101 Бобруйск-Слуцк (на краю пахотного поля), в 0.6 км на север от одноименной с данной горой деревни Леньки и в 2.9 км на северо-восток от д. Весея. Знак нивелирного геодезического пункта на вершине присутствует в виде круглого опознавательного столбика. Координаты: 53º 04′ 16,8″ N, 27º 44′ 04,5″ E. Рейтинг вершины – 3 балла.

2.1.114. Гора Ступинская, 160.0 м

Гора Ступинская, 160.0 м (165.0 м) расположена в Столбцовском районе, Налибокском сельсовете. Гора находится в 1.3 км на юг от деревни Рудня Налибокская, в 3.2 км на северо-восток от деревни Клетище и в 3.9 км на юго-запад от хутора Пацево. Гора расположена в лесу, на востоке Налибокской Пущи, на территории Налибокского государственного заказника, в западной части урочища Ступы, на водоразделе бассейнов рек Уса и Речица. Геодезический пункт на вершине отсутствует, но имеется деревянный столбик, установленный лесниками. Координаты: 53º 50′ 36,9″ N, 26º 23′ 52,9″ E. Рейтинг вершины – 2 балла.

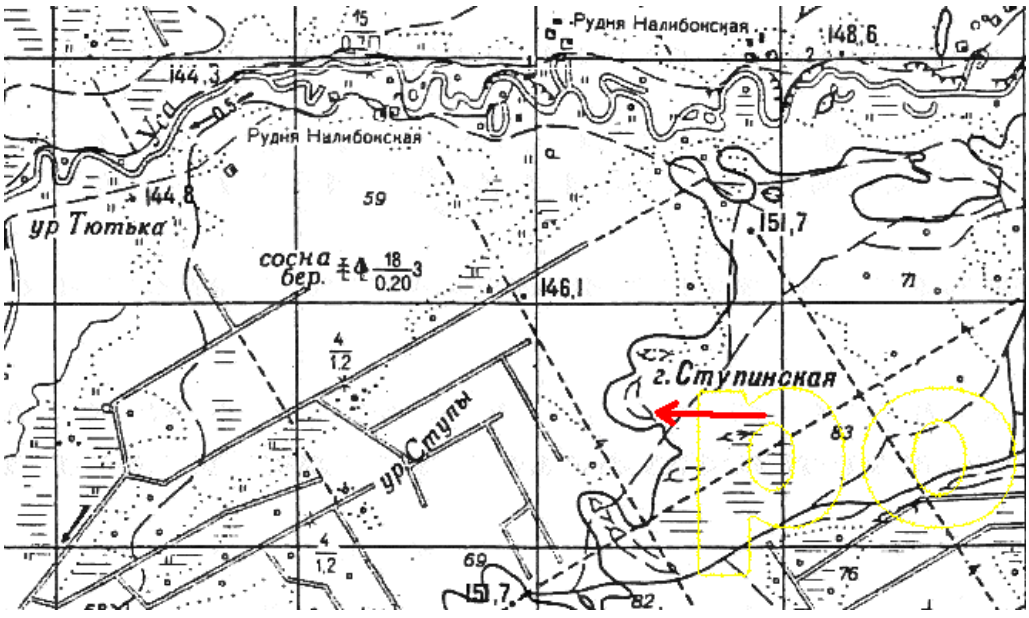

2.1.115. Гора Чолкин Груд, 159.1 м

Гора Чолкин Груд, 159.1 м расположена в Слуцком районе, Беличском сельсовете. Находится в 1.1 км на юго-запад от д. Беличи, в 1.6 км на северо-восток от д. Болотичи, в 1.4 км на юг от шоссе, соединяющего д. Беличи и д. Целевичи, и в 1.6 км на юг от реки Девица, и в 3.5 км на запад от шоссе А-243 – город Слуцк – д. Старобин. Гора находится на пустыре в окружении мелиоративных каналов и могла быть в значительной степени срыта в процессе мелиоративных работ. Геодезический пункт на вершине отсутствует. Координаты: 52° 55,953' N, 27° 26,441' E. Рейтинг вершины – 4 балла.

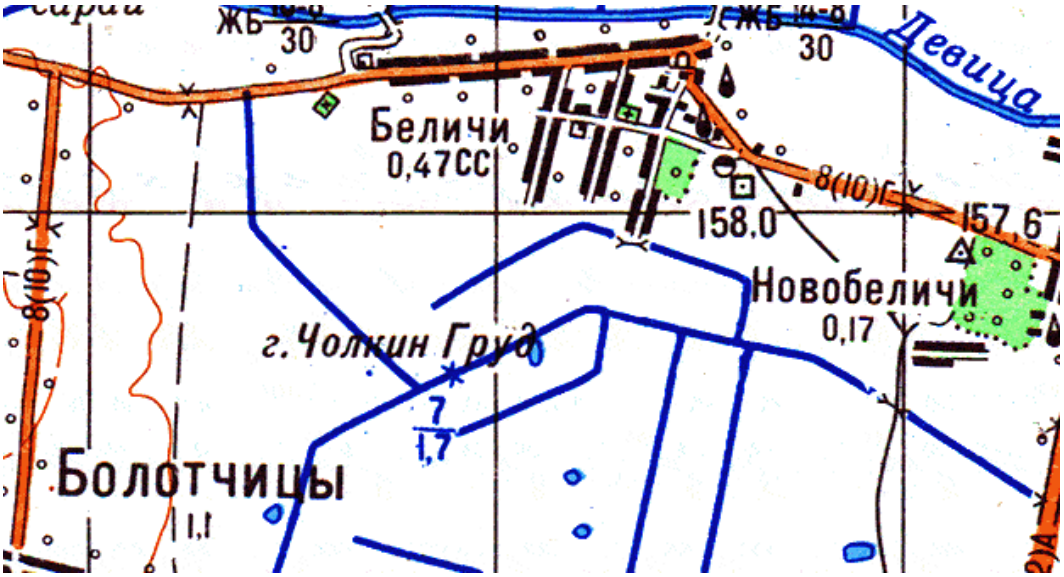

2.1.116. Гора Печища, 157.9 м

Гора Печища, 157.9 м расположена в Слуцком районе, Беличском сельсовете. Находится в 0.7 км на восток от д. Болотчицы, в 2.3 км на юго-запад от д. Беличи, в 2.5 км на северо-запад от д. Млынки, в 2.6 км на юг от шоссе, соединяющего д. Беличи и д. Целевичи, в 3 км на юг от реки Девица, и в 3.4 км на запад от шоссе А-243 – город Слуцк – д. Старобин. Гора находится на пахотном поле, рядом с северной обочиной дороги, соединяющей д. Болотчицы и д. Млынка. Раньше на месте горы располагалось гончарное или черепичное производство (отсюда и название горы Печища – печи применялись при обжиге). На поле, в районе горы присутствует большое количество глиняных черепков. Геодезический пункт на вершине отсутствует. Координаты: 52° 55,222' N, 27° 26,049' E. Рейтинг вершины – 4 балла.

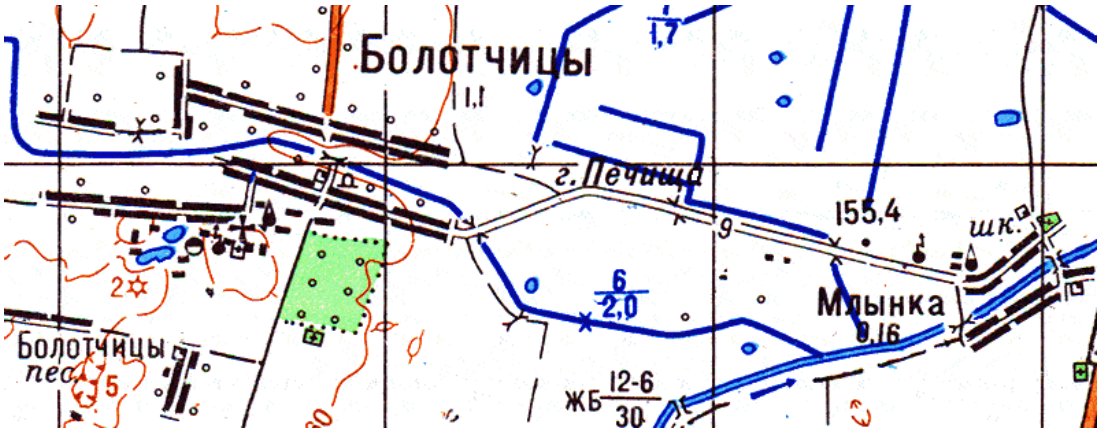

2.1.117. Гора Козлова, 157.0 м

Гора Козлова 157.0 м (согласно анализа изолиний карт – 154.5 м) расположена в Любанском районе, на территории Юшковичского сельсовета. Гора находится в 0.5 км на юг от деревни Юшковичи, в 1.0 км на северо-запад от хутора Заболоть (Красная Горка), в 1.1 км на восток от деревни Ольховка, и в 1.6 км на запад от деревни Заболоть. Гора расположена на пахотном поле, на юге и востоке от нее проходят мелиоративные каналы. С горы Козлова открываются сюрреалистические виды на Солигорские терриконы из отработанной породы, расположенные на запад от вершины. Геодезического пункта на вершине нет. Координаты горы Козлова: 52º 47′ 36,4″ N, 27º 50′ 25,7″ E. Рейтинг вершины – 4 балла.

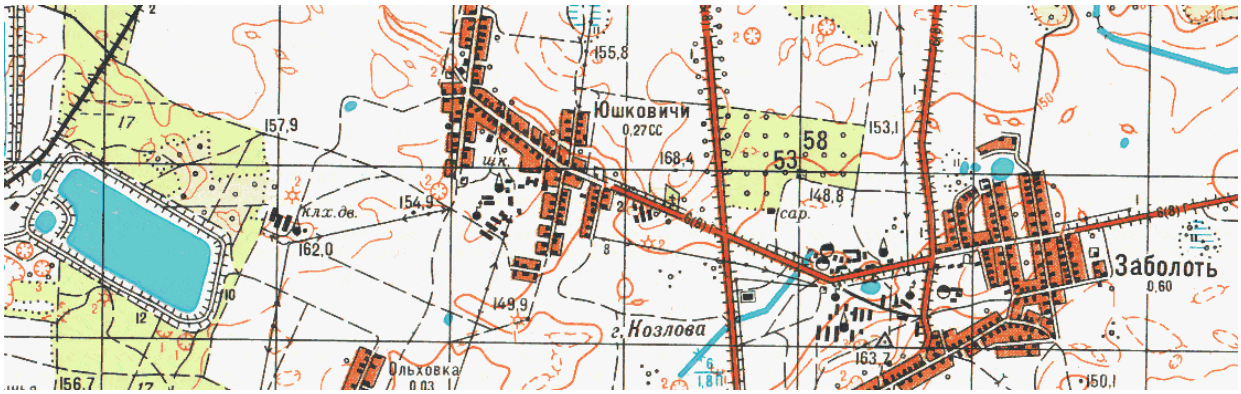

2.1.118. Гора Стрижева, 148.7 м

Гора Стрижева, 148.7 м (из анализа изолиний карт – 155.5 м) расположена в Столбцовском районе, Шашковском сельсовете. Гора находится в 2 км на запад от д. Зуберово, в 5.6 км на юг от деревни Бричево и в 3.8 км на северо-северо-восток от места впадения реки Сулла в Нёман, расположена рядом с южной обочиной дороги, соединяющей деревни Зуберово и Синявская Слобода, а также территориально – в южной части Рудьмянской Пущи. Гора Стрижева раскопана в результате добычи песка для подсыпки грунтовых дорог. Геодезический пункт отсутствует. Координаты: 53° 36,295' N, 26° 31,129' E. Рейтинг вершины – 4 балла.

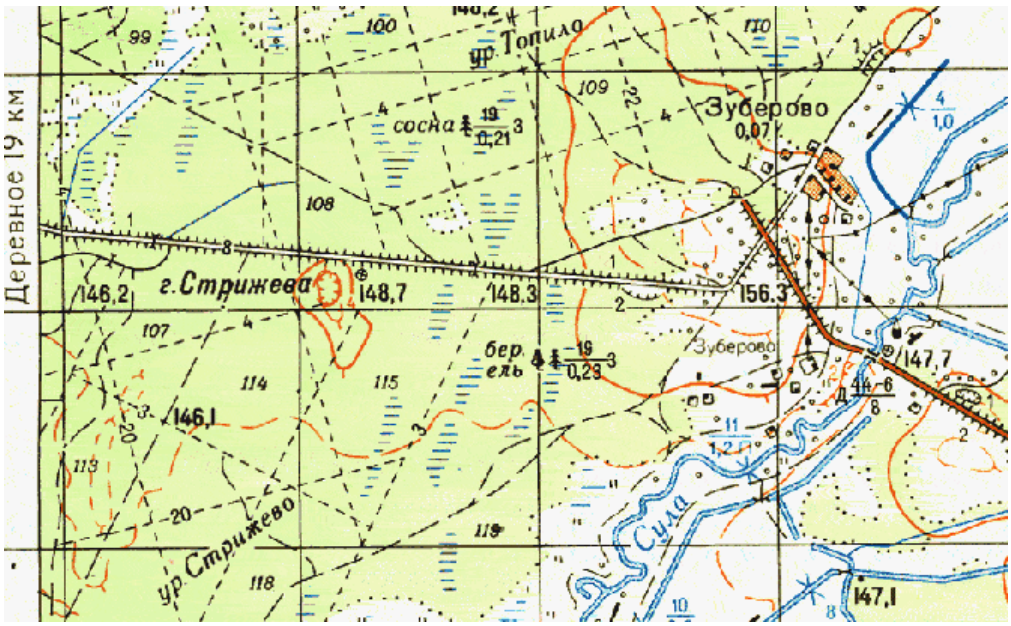

2.2. Высшие точки районов Минской области
2.2.1. Высшая точка Логойского района, 333.4 м

Высшая точка Логойского района – вершина высотой 333.4 м расположена на территории Янушковичского сельсовета. В источнике [1, Т. 9, стр. 92] и наших более ранних работах [2, 3], в качестве высшей точки Логойского района рассматривалась вершина высотой 333.1 м (по другим данным – 332.5 м), находящаяся в 0.9 км на юго-восток от деревни Хоруженцы, в 1.9 км на юго-запад от деревни Большие Бесяды и в 2.0 км на северо-запад от деревни Сухая Гора, расположенная в лесу (на ней имеется знак геодезического пункта в виде опознавательного бетонного столбика, расположенного среди недавних масштабных вырубок). Координаты: 54º 12′ 44,6″ N, 27º 33′ 31,4″ E).

При более детальном рассмотрении карт местности, масштабом 1 : 50 000 было установлено, что истинной высшей точкой Логойского района является вершина высотой 333.4 м, расположенная в 1.9 км на восток от деревни Совденевичи, в 1.9 км на юг от деревни Жиличи, в 2.2 км на запад от деревни Гайна и в 2.4 км на север от деревни Демаши. Вершина находится на северо-восточной опушке смешанного леса. Геодезического пункта на вершине 333.4 м нет. Координаты вершины 333.4 м: 54° 14,976' N, 27° 39,280' E. Рейтинг вершины – 4 балла.

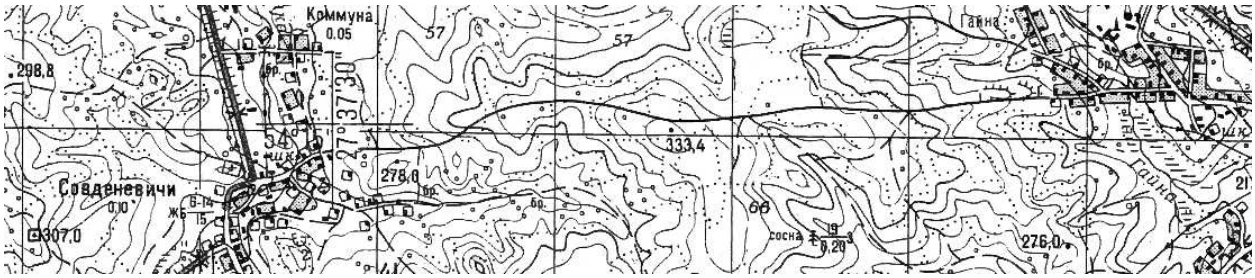

2.2.2. Высшая точка Пуховичского района, 236.4 м

Высшая точка Пуховичского района, 236.4 м расположена в Сергеевичском сельсовете [1, Т. 13, стр. 131], является высшей точкой Шацко-Сергеевичской гряды. Находится в лесу, в урочище Городище. Высшая точка расположена в 1.6 км на северо-запад от д. Ковалевичи, в 1.9 км на юго-восток от д. Слопище и в 0.8 км на север от реки Ковалевки. Имеется знак геодезического пункта в виде характерного бетонного столбика. Координаты: 53° 28,808' N, 27° 41,869' E. Рейтинг вершины – 1 балл.

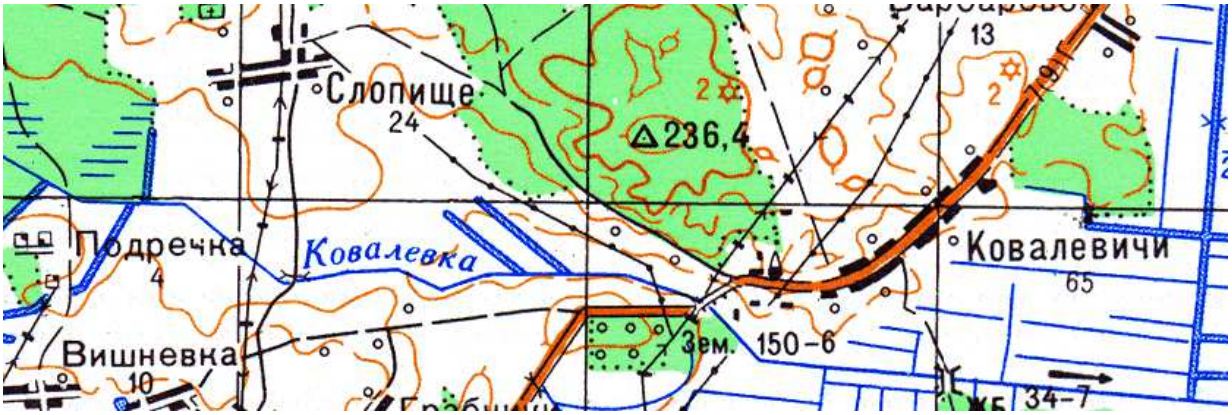

2.2.3. Высшая точка Клецкого района, 232.1 м

Высшая точка Клецкого района, 232.1 м расположена в Грицевичском сельсовете [1, Т. 8, стр. 334] и является высшей точкой Доматкановичской гряды. Находится в 1.1 км на северо-запад от д. Воронино, в 3.5 км на восток от д. Межная Слобода. Сама вершина и её склоны сильно заросли лесом. Склоны – средней крутизны. Имеется знак геодезического пункта в виде обломков деревянной триангуляционной пирамиды. Координаты: 52° 55,809' N, 26° 38,830' E. Рейтинг вершины – 2 балла.

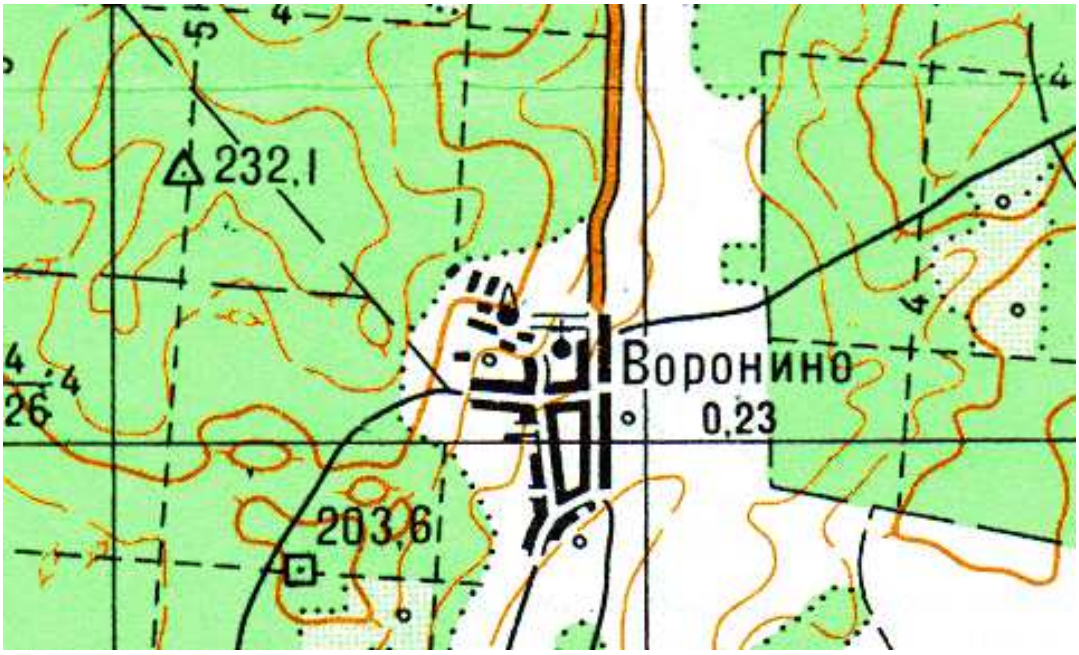

2.2.4. Высшая точка Крупского района, 223.1 м

Борисовская гряда простирается в северо-восточном направлении на десятки километров через территорию Борисовского района и слегка за его пределы. Высшая точка гряды, высотой 223.1 м, расположена на территории Хотюховского сельсовета и одновременно является и высшей точкой Крупского района [1, Т. 8, стр. 487]. Находится в 1.8 км на восток от северной оконечности деревни Большое Осово, в 1.6 км на запад от деревни Вершовка, в 2.3 км на юго-восток от деревни Максимовка и в 20 км на северо-восток от города Борисова. Вершина расположена в поле и возвышается над окружающей местностью на 7-8 метров. Склоны пологие. Знак полигонометрического геодезического пункта на местности не сохранился. Координаты высшей точки: 54° 28,258' N, 28° 48,773' E. Рейтинг вершины – 4 балла.

2.2.5. Высшая точка Узденского района, 219.5 м

Высшая точка Узденского района, 219.5 м расположена на территории Озеровского сельсовета [1, Т. 16, стр. 181], является высшей точкой Озерской гряды. Находится в 0.9 км на северо-восток от д. Озеро и в 0.1 км на запад от обочины шоссе М-7 г. Минск – г. Слуцк. Вершина расположена на пахотном поле. Имеется знак геодезического пункта в виде металлической пирамиды (триангуляционной вышки), хорошо заметного с шоссе. Координаты: 53° 37,152' N, 27° 27,957' E. Рейтинг вершины – 1балл.



2.2.6. Высшая точка Слуцкого района, 211.5 м

Высшая точка Слуцкого района, 211.5 м расположена в Первомайском сельсовете [1, Т. 15, стр. 31]. Находится в 3.3 км на север от д. Поликаровка и от шоссе Шищицы - Осиповичи. Вершина расположена в лиственном лесу. На севере от вершины находится урочище Вороничский Остров, на юго-западе – урочище Заслучанская Дача, на юго-востоке – урочище Грешчина. На высоком холме вершины 211.5 м стоит хорошо сохранившийся геодезический сигнал (металлическая триангуляционная вышка). Координаты: 53° 15,466' N, 27° 44,184' E. Рейтинг вершины – 1 балл.

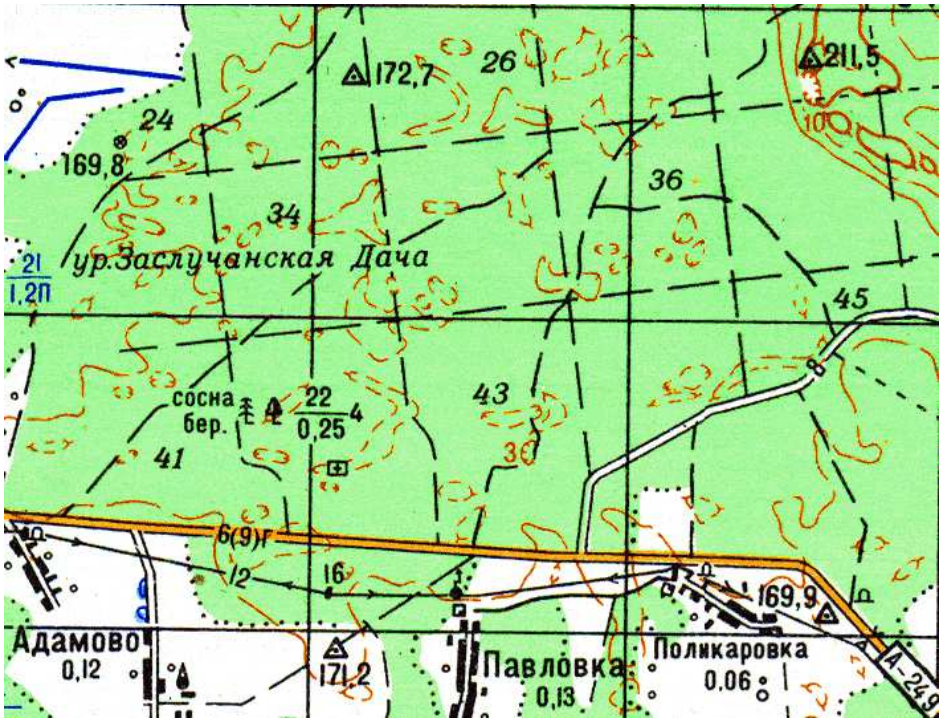

2.2.7. Высшая точка Червенского района, 209.8 м

Высшая точка Червенского района, 209.8 м расположена в Волевачском сельсовете [1, Т. 17, стр. 331]. Находится в 1.3 км на восток от д. Карпиловка, в 1.4 км на северо-восток от д. Волковыск, в 1.7 км на запад от д. Черноградь и в 1 км на север от шоссе, соединяющего город Смиловичи и д. Запасенье. Высшая точка находится в небольшом хвойном лесном массиве, в окружении пахотных угодий. Знак геодезического пункта не сохранился. Координаты: 53° 46,525' N, 28° 11,519' E. Рейтинг вершины – 3 балла.

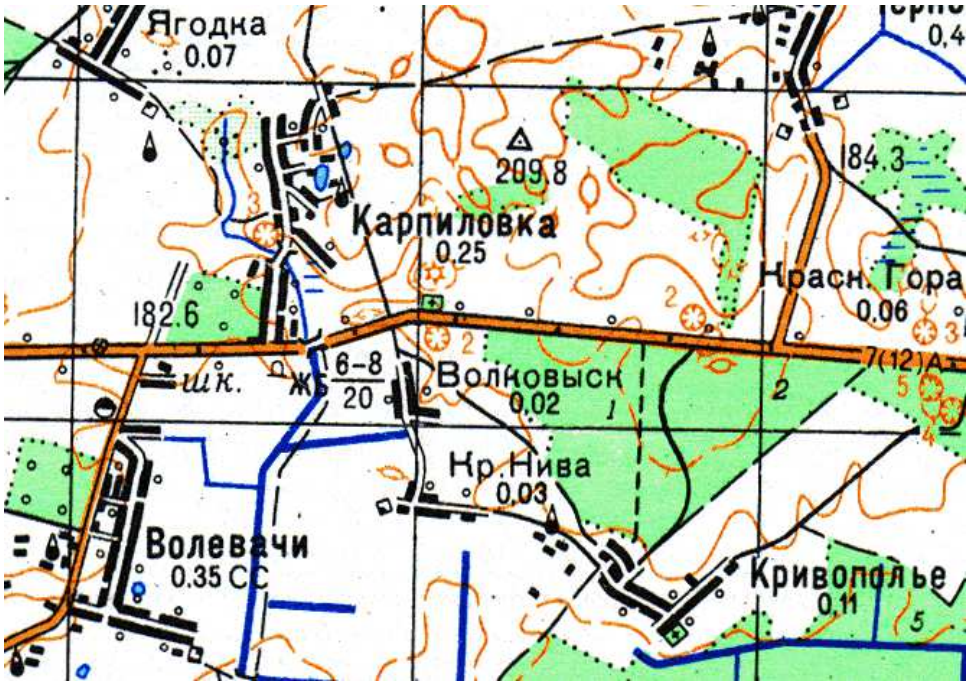

2.2.8. Высшая точка Стародорожского района, 200.6 м

Высшая точка Стародорожского района, 200.6 м находится на территории Дражновского сельсовети [1, Т. 15, стр. 155] и является высшей точкой Уречско-Щитковичской гряды. Расположена в 1 км на северо-восток от агрогородка Подоресье, в 6 км на юго-запад от агрогородка Левки и в 6 км на юг от шоссе Барановичи − Осиповичи. Вершина расположена в лесу. Склоны – средней крутизны. Сама вершина никак не отмечена. Координаты: 53° 09,783' N, 28° 00,258' E. Рейтинг вершины – 4 балла.

Фото места расположения высоты 200.6 м – высшей точки Стародорожского района.

Здесь следует отметить, что в двух километрах к северу от нивелирного пункта 200.6 м есть ещё одна вершина, высотой 200.4 м. Как первая, так и вторая вершина в различных источниках – энциклопедиях, на Интернет-ресурсах, картах – может указываться как высшая точка Стародорожского района. Здесь следует добавить, что в источниках, где высшей точкой района указана 200.4 м, высота 200.6 м ошибочно относится к Слуцкому району. Геодезический пункт 200.4 м расположен в лесу. Знак геодезического пункта обозначен железобетонным опознавательным столбиком и хорошо сохранившейся канавой. Рядом находится обломки деревянной пирамиды. Вершина красиво возвышается над окружающим ландшафтом! Координаты 200.4 м: 53° 10,712' N, 28° 00,50' E. Рейтинг вершины – 2 балла.

Фото знака геодезического пункта 200.4 м.

200.4 м→

200.6 м→

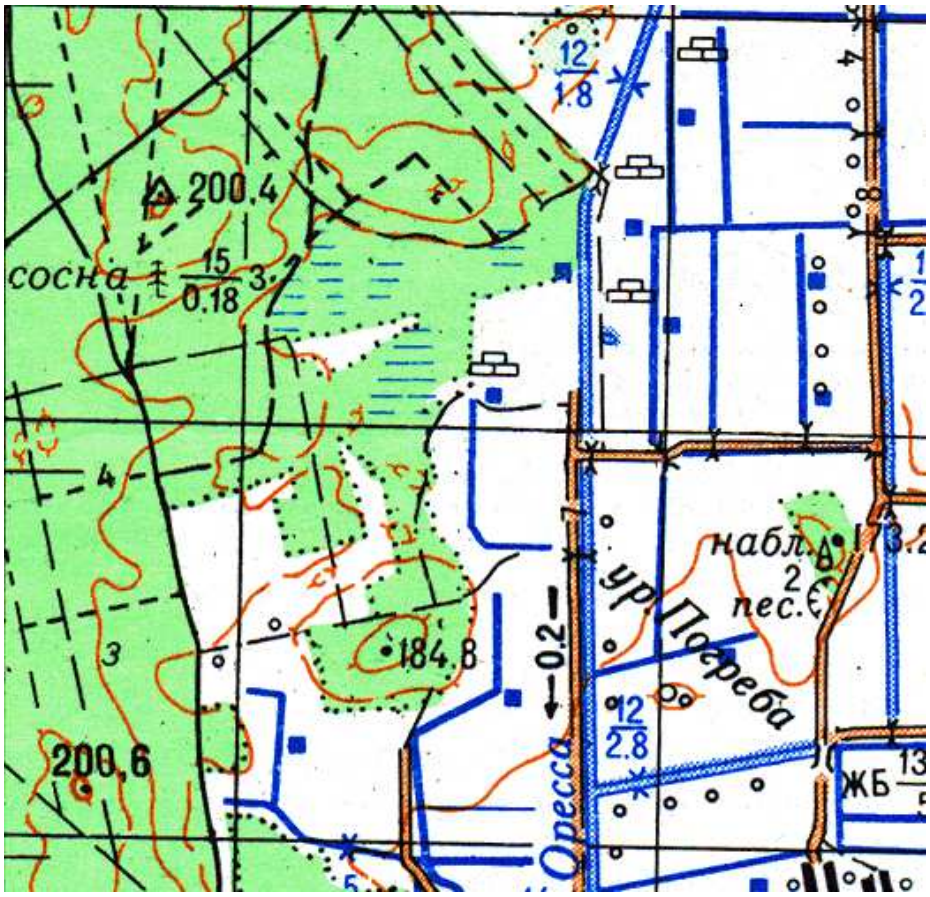

2.2.9. Высшая точка Любанского района, 190.4 м

Любанская гряда расположена в Любанском районе на территории Уречского и Юшевичского сельсоветов. Высшая точка гряды, высотой 190.4 м, находится на территории Уречского сельсовета и одновременно является и высшей точкой Любанского района [1, Т. 9, стр. 393]. Высшая точка находится в 1.0 км на юг-юго-восток от поселка Радуга, в 1.5 км на север-северо-запад от деревни Купники, в 4.5 км к северу от шоссе Красная Слобода–Глуск и в 10 км на северо-запад от города Любань. Вершина расположена в глубине массива хвойного леса и возвышается над окружающей местностью на 10-13 метров; склоны сильно заросшие, средней крутизны. Геодезического пункта на вершине нет. Координаты высшей точки: 52° 51,680' N, 27° 49,893' E. Рейтинг вершины – 4 балла.

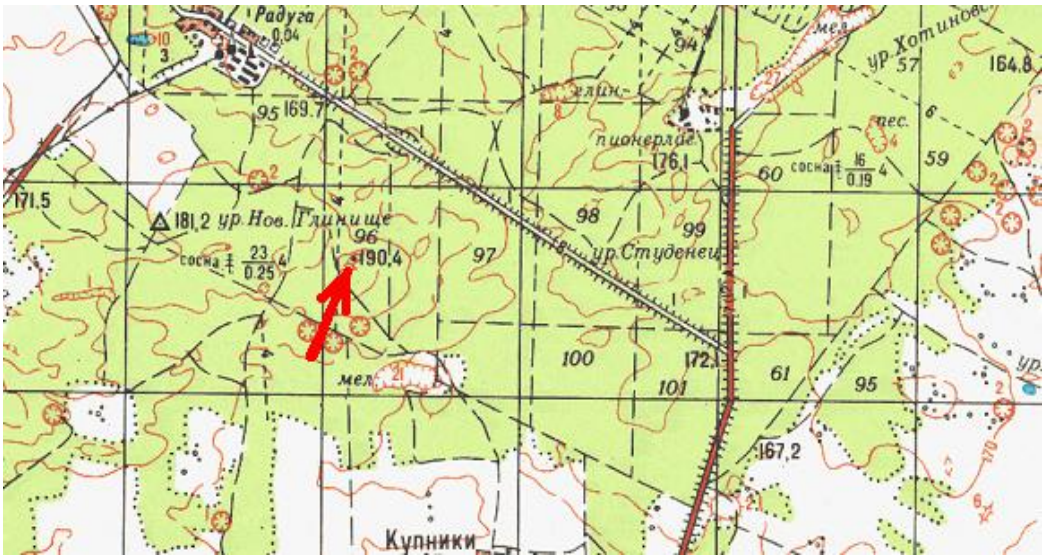

2.2.10. Высшая точка Березинского района, 190.3 м

Высшая точка Березинского района, 190.3 м расположена на территории Поплавского сельсовета [1, Т. 3, стр. 417]. Находится в 0.5 км на юг от д. Микуличи, в 1.9 км на север от д. Красная Поляна и в 3.9 км на север от шоссе Минск − Могилёв. Вершина расположена в яблоневом саду. Склоны вершины пологие. На высшей точке находится опознавательный железобетонный столбик и канава, что указывает на наличие знака геодезического тригонометрического пункта на местности. Координаты: 53° 49,517' N, 28° 47,595' E. Рейтинг вершины – 3 балла.

2.3. Высшие точки белорусских гряд и возвышенностей, расположенных в Минской области

2.3.1. Высшая точка Плещеницкой возвышенности, 315.4 м

Плещеницкая возвышенность является частью Минской возвышенности. Расположена на севере Минской области и на юге Витебской области. Высшая точка Плещеницкой возвышенности, 315.4 м расположена в Логойском районе, Червонношвабовском сельсовете [1, Т. 12, стр. 425]. Находится в 3.4 км на северо-северо-запад от д. Алешники, в 4.2 км на северо-запад от д. Юрковичи, в 5.2 км на северо-восток от д. Слаговище, в 3.6 км на юг от мемориального комплекса Хатынь. Высшая точка Плещеницкой возвышенности расположена в густом лесу в северной части урочища Залютские Пески. Вершина 315.4 м очень сильно возвышается над окружающей местностью. На вершине имеются обломки деревянной пирамиды, и имеется знак геодезического пункта. Координаты: 54º 18,091' N, 27º 57,368' E. Рейтинг вершины – 1 балл.

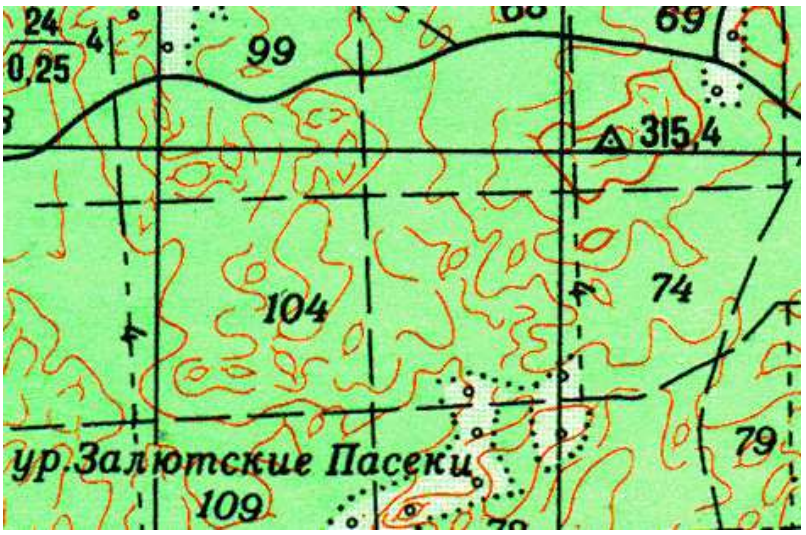

2.3.2. Высшая точка Олехновичской возвышенности, 313.2 м

Олехновичская возвышенность расположена в Молодечненском районе Минской области и является северо-западной частью Радошковичской возвышенности, которая, в свою очередь, является частью Минской возвышенности. Высшая точка Олехновичской возвышенности, 313.2 м расположена в Минской области, Молодечненском районе, Красненском сельсовете [1, Т. 1, стр. 301]. Находится в 0.8 км на северо-восток от д. Войтеши, в 1 км на север от д. Суходольщина, в 1 км на северо-запад от д. Волковщина и в 1.6 км на юго-восток от д. Улановщина. Высшая точка находится в дремучем лесу в северо-восточной части урочища Войтеши, в 0.6 км на запад от шоссе, соединяющего д. Волковщина и д. Видевщина. На вершине имеется знак геодезического пункта. Координаты: 54° 12,123' N, 27° 01,404' E. Рейтинг вершины – 2 балла.

2.3.3. Высшая точка Воложинской возвышенности и Дайновской гряды, 301.3 м

Высшая точка Воложинской возвышенности и Дайновской гряды, 301.3 м расположена в Воложинском районе, на территории Узболотского сельсовета. Находится в 1.5 км на юго-юго-восток от деревни Дайнова-Большая, в 1.7 км на запад от деревни Поричи, в 2.4 км на северо-северо-восток от деревни Августово и в 1.9 км на северо-северо-запад от деревни Саковище, в юго-восточной части урочища Песливица и юго-западной части урочища Василишки. Вершина 301.3 м расположена на опушке леса. На вершине находится знак триангуляционного геодезического пункта в виде четырехугольной канавы и опознавательного бетонного столбика. Координаты вершины: 54º 08′ 14,4″ N, 26º 31′ 11,4″ E. Рейтинг вершины – 2 балла.

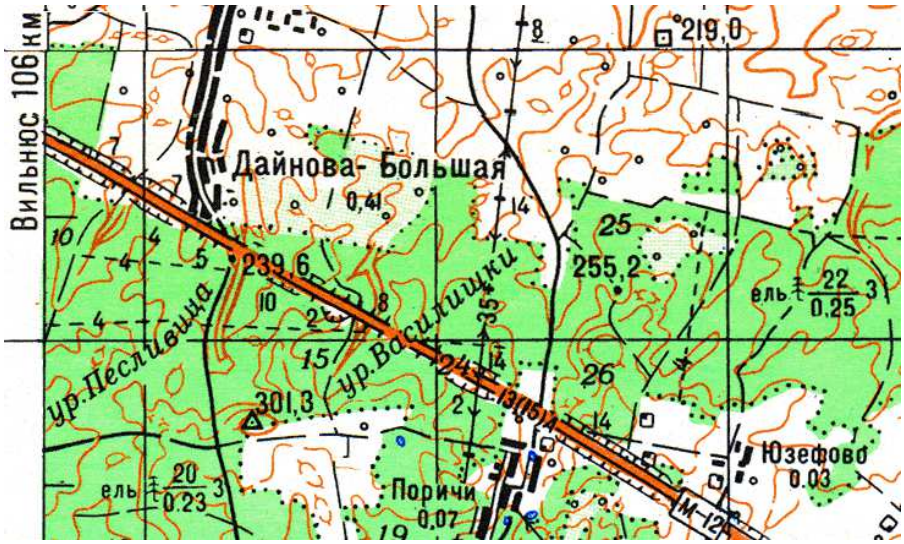

2.3.4. Молодеченская гряда, 286.0 м

Высшая точка Молодеченской гряды, высотой 286.0 м расположена в Молодеченском районе, на территории Олехновичского сельсовета. Высшая точка гряды находится в 0.7 км на северо-запад от деревни Поровичи, в 0.9 км на юг от хутора Новоселки, в 1.8 км на юго-запад от деревни Корсаковичи, в 2.2 км на северо-восток от деревни Шеметовщина, в 2.4 км на север от западной части деревни Путники и в 5.0 км на северо-восток от агрогородка Олехновичи. Высшая точка расположена в лиственном лесу и возвышается на 10-15 м над окружающей местность. На вершине присутствует знак тригонометрического геодезического пункта в виде канавы и опознавательного столбика. Координаты: 54° 11,268' N, 27° 09,103' E. Рейтинг вершины − 2 балла.

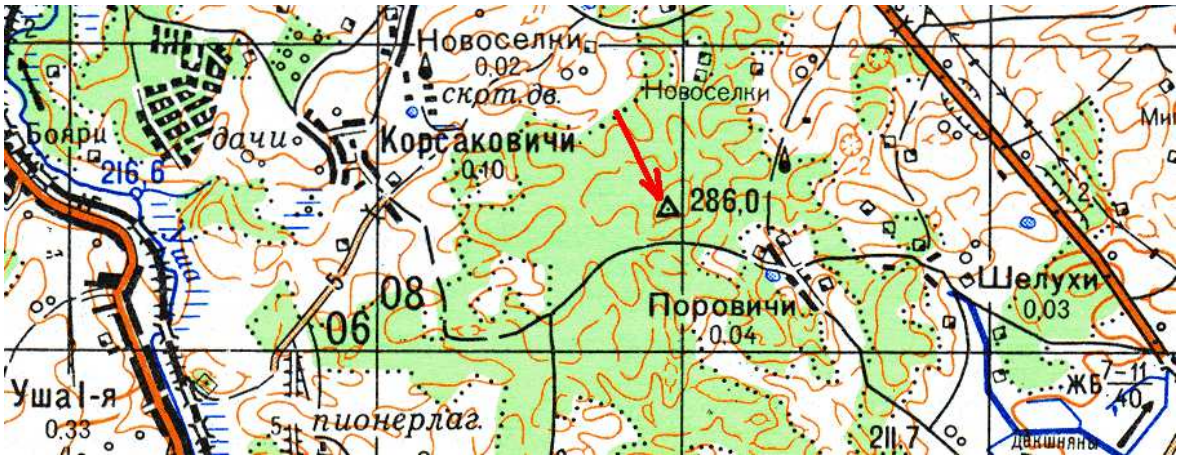

2.3.5. Высшая точка Лужанских гряд, 285.1 м

Республиканский геоморфологический заказник Лужанские Гряды расположен на севере Воложинского района и занимает площадь 17.3 кв. км. Типичный ландшафт – камово-моренно-грядовая возвышенность, а также – платообразная возвышенность с западинами с участками сосновых, широколистно-еловых и еловых лесов. Средние абсолютные высоты 200-230 м, средняя вертикальная расчлененность рельефа от 6 до 18 м/кв. км, средняя горизонтальная расчлененность от 1.2 до 1.6 км/кв. км, средняя крутизна склонов – 4-8°. Техногенная преобразованность территории незначительна и колеблется от 0 до 10 тыс. $м^3$/кв. км. Высшая точка Лужанских гряд расположена на территории Воложинского сельсовета, в районе геодезического пункта 285.1 м, который находится в 0.9 км на запад от деревни Маршалки, в 1.0 км на север от хутора Батуры, в 1.8 км на юго-запад от деревни Ганьчицы, в 2.0 км на восток от деревни Зафильцы; в 0.1 км на восток от шоссе, соединяющего деревни Кибути и Ганьчицы. Высшая точка находится на пахотном поле. Знака геодезического пункта на местности не сохранилось. В результате интенсивной распашки реальная высота высшей точки Лужанских гряд могла измениться. Координаты вершины 285.1 м: 54° 08,037' N, 26° 37,927' E. Рейтинг – 4 балла.

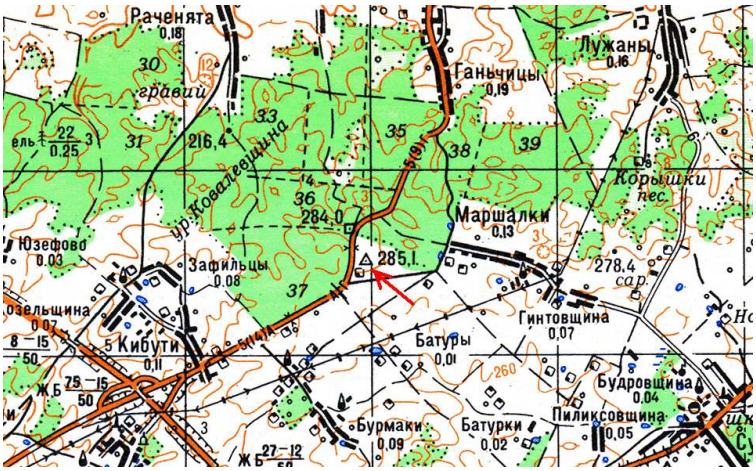

2.3.6. Возвышенность Острошицкая, 281.0 м

Острошицкая возвышенность расположена в Минском районе на землях Папернянского сельсовета, и в восточной части пригорода Минска. Высшая точка возвышенности, высотой 281.0 м, находится в 0.9 км на северо-запад от деревни Дубовляны, в 1.9 км на юг-юго-запад от деревни Рахманьки, в 0.7 км к западу от шоссе Минск–Долгиново и в 7 км на север от города Минска. Вершина расположена на хорошо очерченном холме среди елового леса и достигает превышения 20-40 метров над окружающей местностью. Геодезический знак на вершине присутствует в виде стройной четвёрки опознавательных столбиков. Координаты высшей точки: 54° 00,583' N, 27° 31,885' E. Рейтинг вершины − 2 балла.

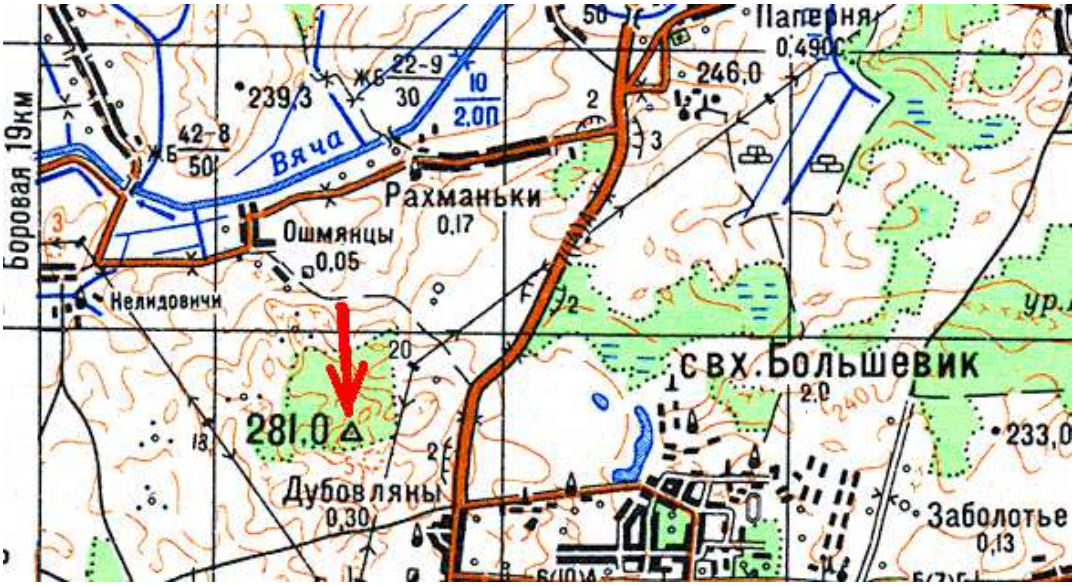

2.3.7. Высшая точка Воложинской гряды, 265.5 м

Воложинская гряда расположена в Воложинском районе на территориях Першайского и Дорского сельсоветов. Высшая точка гряды, высотой 265.5 метров, находится в 0.5 км к востоку от восточного конца деревни Полубовцы (на территории Першайского сельсовета), в 0.9 км на юго-запад от деревни Довгулевщина, в 1.7 км на север от деревни Попки и в 13 км на восток-юго-восток от города Воложина. Вершина расположена на краю пахотного поля, вблизи перелесков и ЛЭП; имеет относительное превышение 7-13 метров над окружающей местностью. Геодезического пункта на вершине нет. Координаты высшей точки: 54° 03,124' N, 26° 43,299' E. Рейтинг вершины – 4 балла.

2.3.8. Высшая точка Холопеничской возвышенности, 248.8 м

Высшая точка Холопеничской возвышенности, 248.8 м расположена в Борисовском районе, на территории Моисеевщинского сельсовета. Находится в 1.3 км на юго-запад от д. Утеха, в 1.8 км на северо-северо-запад от д. Крашавица, в 2 км на запад от д. Новая Утеха, в 3.2 км на юго-юго-восток от д. Студенка-2, в 3.4 км на юго-восток от д. Студенка-1, в 4.2 км на северо-восток от д. Жортай. Высшая точка расположена в хвойном лесу, в юго-восточной части урочища Боровуха. На вершине имеется знак геодезического пункта в виде металлической триангуляционной пирамиды. Координаты: 54° 35,709' N, 28° 37,113' E. Рейтинг вершины – 3 балла.

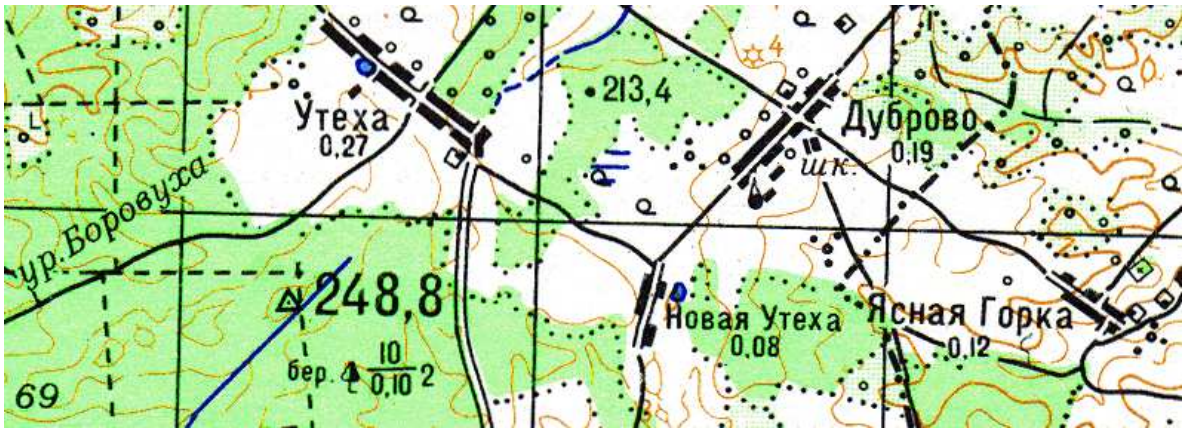

2.3.9. Высшая точка Копыльской гряды, 243.6 м

Копыльская гряда – ледниковое краевое образование на юго-западе Минской области. Протяжённость с севера на юг 50 км, с востока на запад 100 км. Высшая точка Копыльской гряды расположена в Минской области, Копыльском районе, Потейковском сельсовете, одновременно является и высшей точкой Копыльского района [1, Т. 8, стр. 35]. Находится в 0.8 км на северо-запад от д. Котельники, в 1.3 км на запад от д. Казаковка, в 1.9 км на юго-юго-запад от д. Низковичи. Расположена на юго-восточной опушке небольшого лесного массива, на северной обочине грунтовой дороги, соединяющей д. Котельники и д. Душево. На вершине имеется знак геодезического пункта. Координаты: 53° 10,847' N, 27° 01,900' E. Рейтинг вершины – 3 балла.

2.3.10. Высшая точка Константиновской гряды, 234.2 м

Высшая точка Константиновской гряды, 234.2 м расположена в Мядельском районе, на территории Свирского сельсовета [1, Т. 7, стр. 594]. Вершина горы находится в 0.8 км на восток от деревни Фалевичи, в 0.8 км на юг от деревни Яцыны, в 1.4 км на север от деревни Константиново, в юго-западной части урочища Гира. Высшая точка гряды расположена в густом смешенном лесу. На вершине находится знак геодезического пункта в виде металлической триангуляционной вышки (сигнала) и бетонного опознавательного столбика. Координаты вершины: 54° 55,857' N, 26° 26,969' E. Рейтинг вершины – 1 балл.

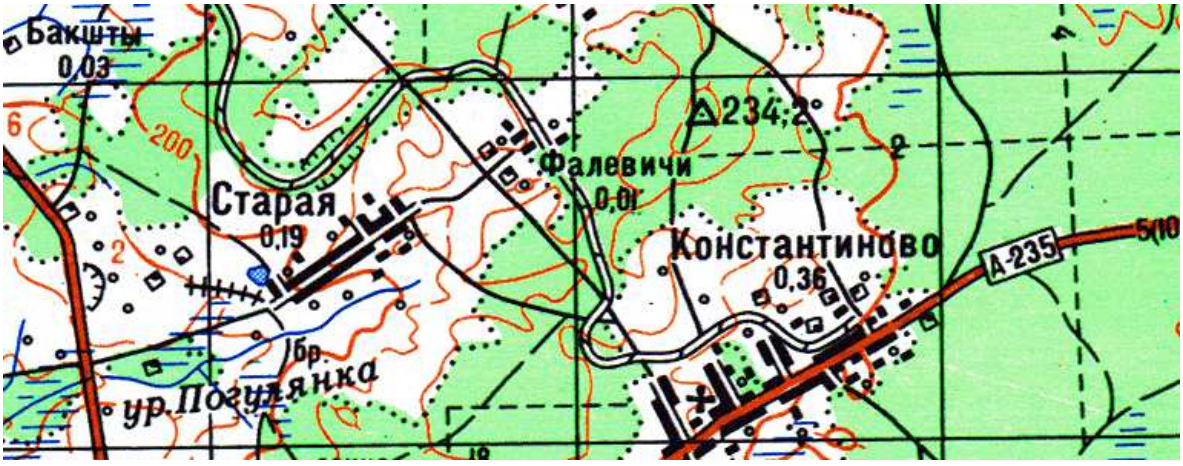

2.3.11. Высшая точка Свенцянских гряд в Белоруссии, 233.9 м

Свенцянские гряды – дугообразная система напорных краевых ледниковых гряд на северо-западе Белоруссии. Её протяжённость с севера на юг более 35 км, с запада на восток 130 км. Высшая точка Свенцянских гряд, находящихся в Беларуси, высотой 233.9 м расположена в Минской области, Мядельском районе, Нарочанском сельсовете, одновременно является и высшей точкой Мядельского района [1, Т. 14, стр. 271], и возможно, по данным некоторых исследователей, и высшей точкой Северо-Нарочанской гряды (в зависимости от ее протяженности). Находится в 0.4 км на северо-северо-запад от д. Зеленки, в 0.5 км на северо-восток от д. Лыжичи, в 0.9 км на юго-запад от д. Лещинские и в 1 км на юго-восток от д. Плетяши. Вершина расположена на пахотном поле, имеется знак геодезического пункта в виде опознавательного столбика. Координаты: 54° 56,013' N, 26° 45,271' E. Рейтинг вершины – 3 балла.

2.3.12. Высшая точка Старосельской гряды, 229.8 м

Высшая точка Старосельской гряды, 229.8 м расположена в Копыльском районе, на территории Слобода-Кучинского сельсовета [1, Т. 8, стр. 35]. Высшая точка находится в 0.8 км на восток от деревни Садки, в 1.7 км на запад от деревни Кондратовичи, в 1.9 км на юг от деревни Дунаево и в 3.1 км на север от деревни Болговичи. Высшая точка Старосельской гряды расположена на пахотном поле. На вершине имеется металлическая триангуляционная пирамида. Координаты вершины: 53° 13,166' N, 27° 18,579' E. Рейтинг вершины – 1 балл.

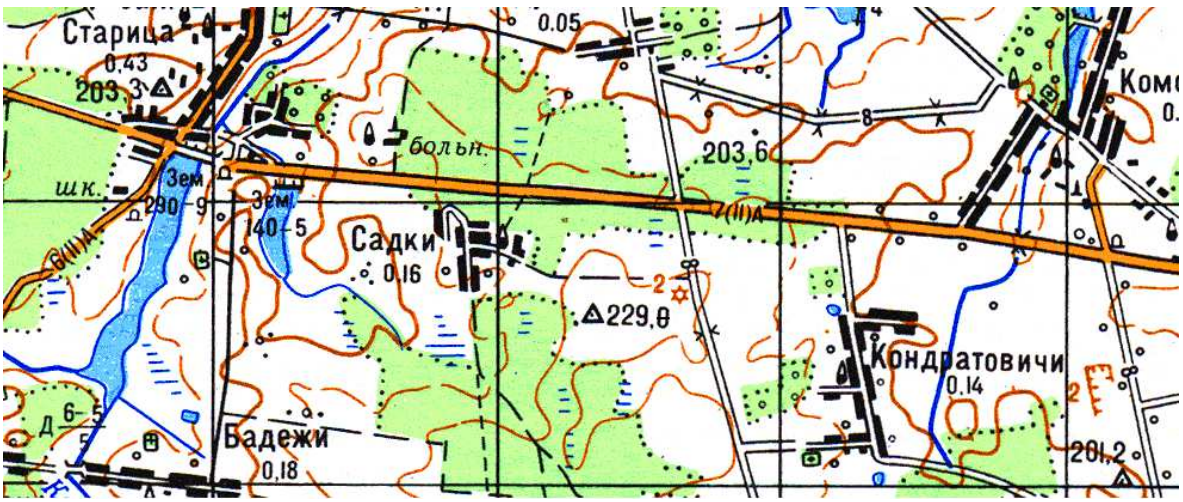

2.3.13. Гряда Михановичская, 228.2 м

Михановичская гряда расположена в Минском и Пуховичском районах на территориях Михановичского и Пережирского сельсоветов. Высшая точка гряды, высотой 228.2 м, находится в 1.8 км на север от деревни Заболотье, в 3.3 км на восток от деревни Бардиловка, в 4.4 км на юго-восток от агрогородка Михановичи и в 17 км на юг-юго-восток от города Минска. Вершина расположена на заметном поднятии среди лесного массива с вырубками и возвышается над окружающей местностью на 8-17 метров. Знак геодезического пункта на вершине выдают опознавательный столбик и остатки канавы. Координаты высшей точки: 53° 42,312' N, 27° 44,088' E. Рейтинг вершины – 3 балла.

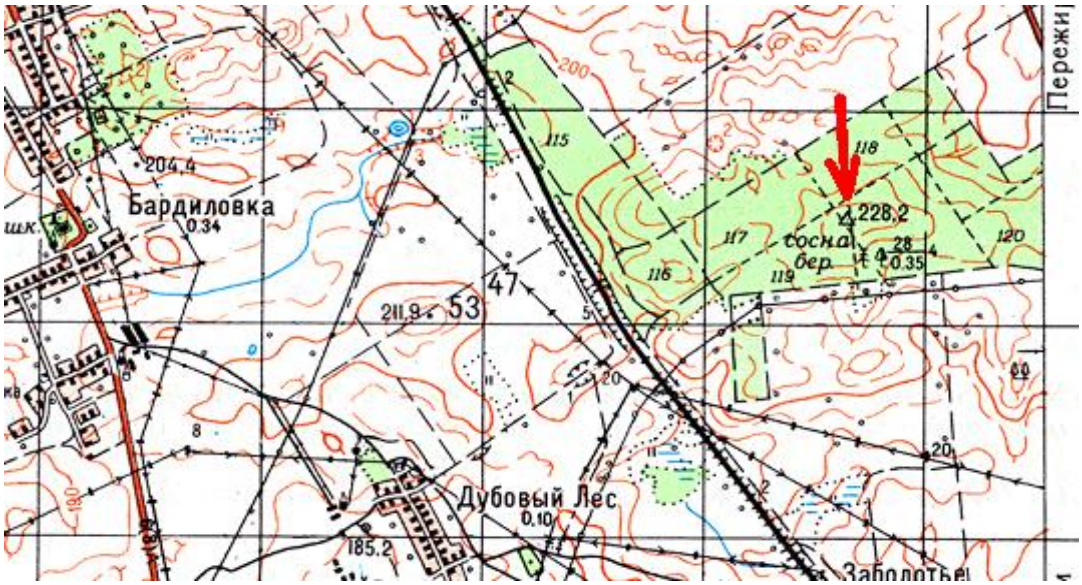

2.3.14. Высшая точка Северо-Нарочанской гряды, 225.7 м

Высшая точка Северо-Нарочанской гряды, 225.7 м расположена в Мядельском районе, на территории Мядельского сельсовета [1, Т. 11, стр. 149]. Высшая точка находится в 0.9 км на юг от нежилого хутора Высочка, в 1.1 км на северо-восток от деревни Стомы, в 1.2 км на юго-восток от хутора Волочек, в 1.2 км на север от деревни Соболевщина, в 1.3 км на восток от деревни Бояры и в 0.1 км на восток от развилки дорог Мядель-Бояры-Поставы. Высшая точка расположена в густом смешанном перелеске и представляет собой хорошо очерченный камовый холм, имеющий большое возвышение над окружающей местностью (около 15-20 м). С вершины открывается широкая панорама на окружающие ландшафты. На вершине имеется два знака геодезических пунктов в виде канавы и 2 бетонных столбиков – стандартного опознавательного геодезического и кирпичного столбика-тумбы, оставшегося от старой геодезической сети. Координаты вершины: 54° 54,024' N, 26° 54,275' E. Рейтинг вершины – 1 балл. По данным некоторых других исследователей, высшей точкой Северо-Нарочанской гряды (в зависимости от ее протяженности), является вершина высотой 233.9 м, которая расположена в Минской области, Мядельском районе, Нарочанском сельсовете (ее координаты: 54° 56,013' N, 26° 45,271' E).



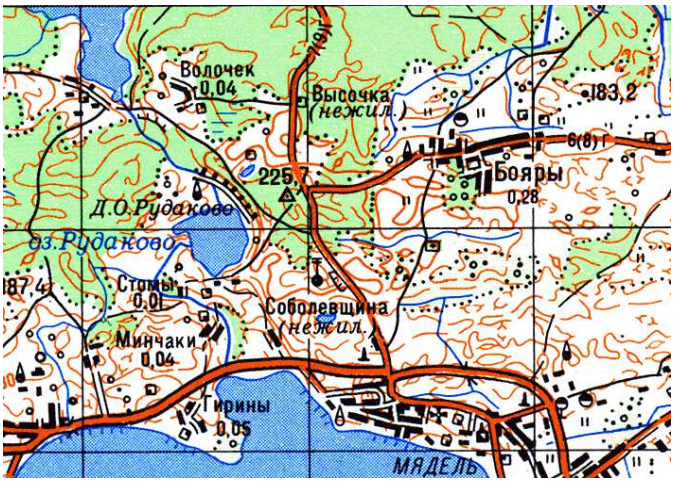

2.3.15. Высшая точка Костеневичской гряды, 225.5 м

Высшая точка Костеневичской гряды, высотой 225.5 м расположена в Вилейском районе, на территории Людвиновского сельсовета. По данным источника [1, Т. 11, стр. 149] высшая точка этой гряды высотой 223.2 м (по другим данным − 224.0 м) и находится в 0.5 км на восток от деревни Корековцы (координаты: 54° 35,256' N, 27° 09,118' E). Путем анализа изолиний топографических карт масштаба 1 : 50000 было установлено, что истинная высшая точка Костеневичской гряды расположена в 1.5 км на север от хутора Рындевичи, в 1.6 км на юг от деревни Герки, в 1.6 км на юго-восток от деревни Путричи, в 1.7 км на запад от деревни Костеневичи, в 2.0 км на восток от деревни Корековцы и в 2.3 км на северо-восток от деревни Леоновичи. Высшая точка гряды находится в смешанном лесу, в районе пересечения полузаросших просек и старых вырубок. Геодезического пункта нет. Координаты: 54° 35,230' N, 27° 10,453' E. Рейтинг вершины – 4 балла.

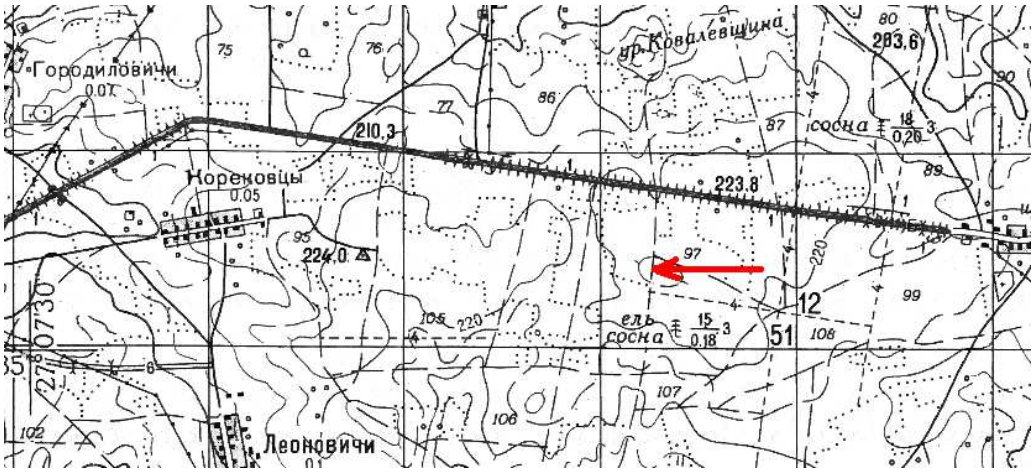

2.3.16. Гряда Юшевичская, 216.0 м

Юшевичская гряда расположена в Несвижском районе в пределах территории Несвижского сельсовета и относится к геоморфологическому району Копыльских гряд. Высшая точка гряды, высотой 216.0 м, находится в 2.8 км на юго-восток от деревни Славково, в 2.6 км на северо-восток от деревни Качановичи, в 2.0 км на запад от деревни Солтановщина и в 6 км на восток от города Несвижа. Вершина расположена на небольшом пологом поднятии среди пахотных полей и возвышается над окружающей местностью на 12-25 метров. Геодезического знака на вершине нет. Координаты высшей точки: 53° 12,269' N, 26° 47,034' E. Рейтинг вершины − 3 балла.

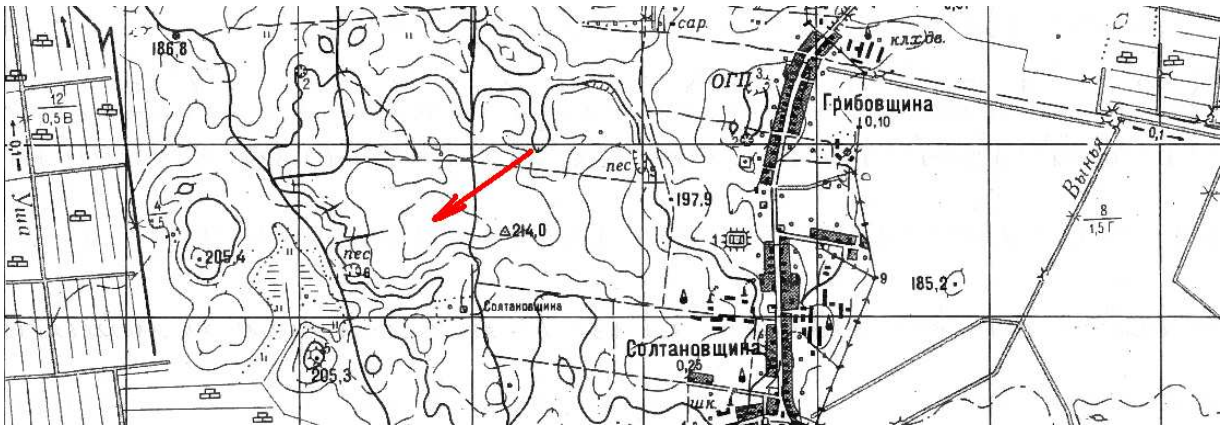

2.3.17. Гряда Гресская, 215.5 м

Гресская гряда расположена в Копыльском районе на территории Грозовского сельсовета и относится к геоморфологическому району Копыльских гряд. Высшая точка гряды, высотой 215.5 м, находится в 0.7 км на юго-запад от деревни Карачевщина, в 0.9 км на юго-восток от деревни Камень, в 2.5 км на восток от деревни Трухановичи и в 5.4 км на северо-северо-запад от агрогородка Греск. Вершина расположена на заметном поднятии среди пахотных полей и возвышается над окружающей местностью на 8-15 метров, и увенчана водонапорной башней. Геодезический пункт на вершине не значится. Координаты высшей точки: 53° 12,970' N, 27° 27,397' E. Рейтинг вершины – 3 балла.

2.3.18. Высшая точка Южно-Нарочанской гряды, 212.0 м

Высшая точка Южно-Нарочанской гряды, 212.0 м расположена в Мядельском районе, на территориях Занарочского сельсовета и Национального парка Нарочанский. В источнике [1, Т. 11, стр. 149] в качестве высшей точки указан тригонометрический геодезический пункт высотой 205.2 м (координаты: 54° 48,847' N, 26° 43,572' E). Истинная высшая точка гряды высотой 212.0 м находится в 2.6 км на запад от высоты 205.2 м и в 0.15 км на северо-восток от нивелирного геодезического пункта (210.1 м, координаты: 54° 48,466' N, 26° 41,049' E); и находится в 1.1 км на юго-запад от деревни Проньки, в 1.7 км на север от деревни Сидоровичи, в 1.8 км на восток от южной околицы деревни Помошье и в 12 км на юго-юго-запад от курортного поселка Нарочь. Высшая точка расположена на южной опушке смешанного леса, рядом с Т-образным пересечением лесных дорог. Геодезического пункта нет. Координаты вершины: 54° 48,541' N, 26° 41,164' E. Рейтинг вершины – 4 балла.

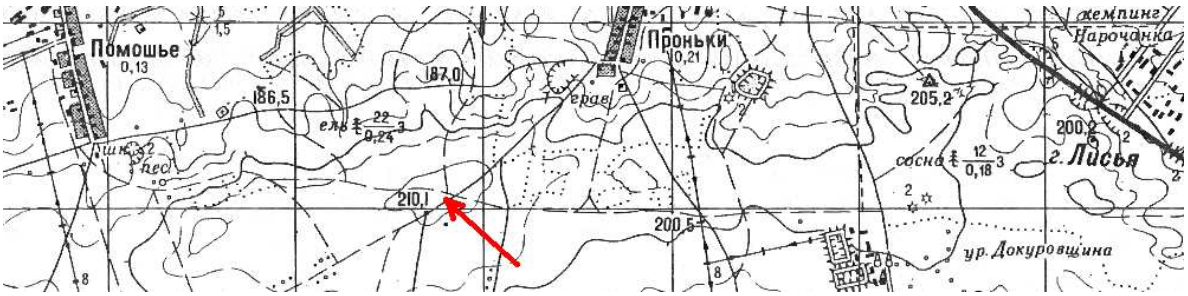

2.3.19. Гряда Омлынецкая, 212.0 м

Омлынецкая гряда расположена в Несвижском районе, на территории Сейловичского сельсовета и относится к геоморфологическому району Копыльских гряд. Высшая точка гряды, высотой 212.0 м, находится в 0.3 км к западу от деревни Амлынцы (старое название – Омлыньце), в 1.4 км на юго-восток от деревни Новые Новоселки, в 3.1 км на север от деревни Ганусовщина и в 7 км на север-северо-восток от города Несвижа. Вершина расположена на гребне холма, на пахотном поле и возвышается над окружающей местностью на 15-25 метров. Геодезический знак на вершине стоит в виде простой пирамиды. Координаты высшей точки: 53° 18,004' N, 26° 42,507' E. Рейтинг вершины − 1 балл.

2.3.20. Высшая точка Куренецкой гряды, 206.7 м

Высшая точка Куренецкой гряды, 206.7 м расположена в Вилейском районе, на территории Любанского сельсовета [1, Т. 11, стр. 149]. Высшая точка находится в 1.3 км на юго-восток от деревни Студёнки, в 2.3 км на север от деревни Саковичи, в 2.2 км на юго-юго-восток от деревни Короткие и в 3.9 км на северо-восток от ее топонимообразующего населенного пункта – агрогородка Куренец. На самой вершине, расположенной в лесу, имеется знак геодезического пункта в виде глубокой ямы на месте отсутствующего пилона и опознавательного столбика. Склоны вершины пологие, заросшие лесом. Координаты: 54° 35,918' N, 26° 59,497' E. Рейтинг вершины – 3 балла.

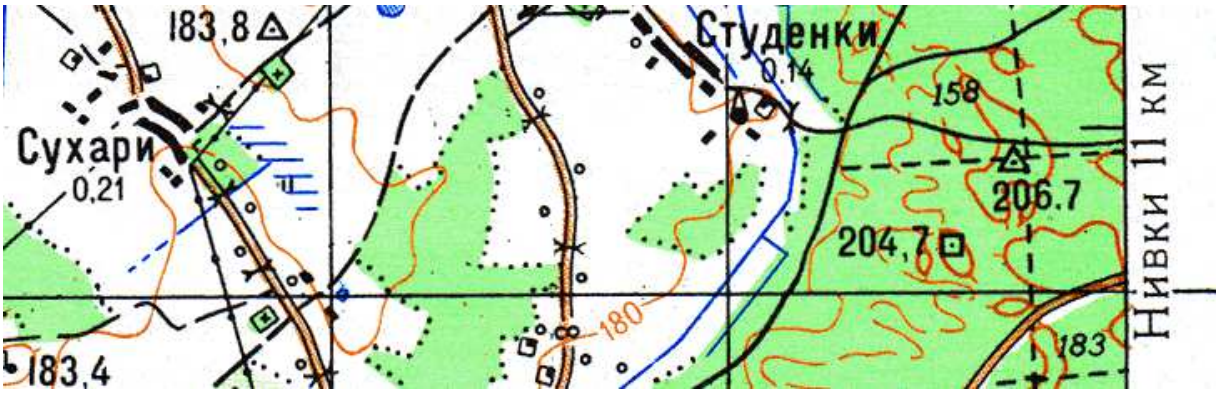

2.3.21. Высшая точка Тюкшинской гряды, 198.3 м

Высшая точка Тюкшинской гряды, 198.3 м расположена в Мядельском районе, на территории Нарочанского сельсовета. Тюкшинская гряда является геологическим памятником природы республиканского значения. Высшая точка гряды находится в 0.5 км на юго-восток от деревни Тюкши, в 0.6 км на северо-восток от восточного залива озера Большие Швакшты, в 1.7 км к северу от шоссе Полоцк–Вильнюс, в 1.4 км на запад от деревни Рудошаны и в 2.3 км на северо-запад от деревни Швакшты. Высшая точка расположена посреди пахотных полей и возвышается над гладью воды озера Большие Швакшты на ~20 метров. Геодезический знак на высшей точке гряды не сохранился. Координаты вершины: 54°58,376' N, 26°37,104' E. Рейтинг вершины – 1 балл.

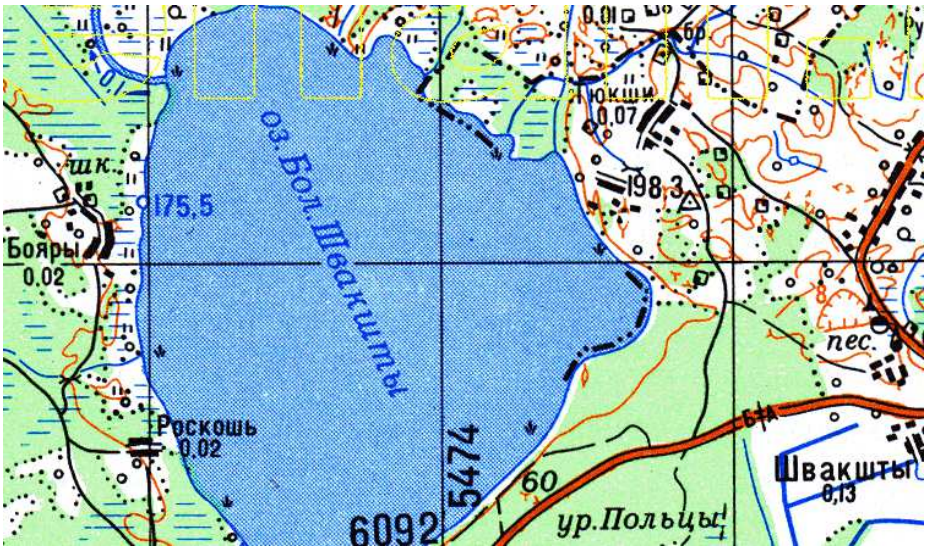

2.3.22. Высшая точка Прошицкой гряды, 195.2 м

Высшая точка Прошицкой гряды, 195.2 м расположена в Крупском районе, на территории Октябрьского сельсовета (№ 1). Высшая точка находится вблизи южной околицы деревни Язбы (в ~0.4 км) и в 5.7 км на северо-восток от ее топонимообразующей деревни Прошика. Вершина гряды заросла кустарником и находится в окружении пахотных угодий. Склоны высшей точки гряды пологие. На ней имеется знак геодезического пункта в виде канавы, опознавательного столбика и бетонного центра (пилона). Координаты (№ 1): 54° 29,879′ N, 29° 14,733′ E. Рейтинг высшей точки – 2 балла.

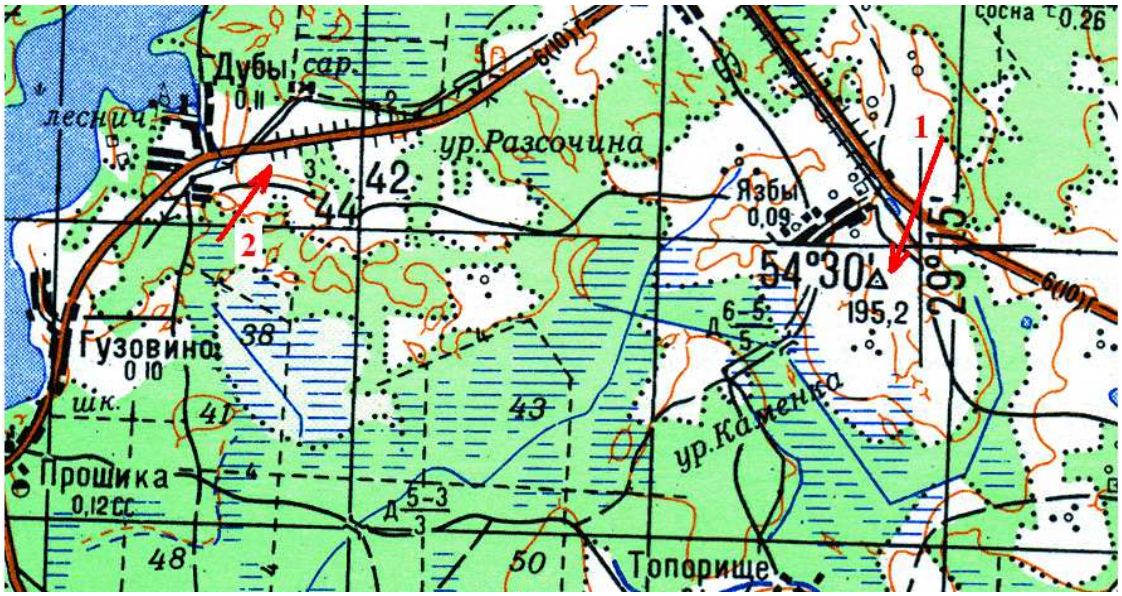

Еще одним, но менее вероятным кандидатом на высшую точку Прошицкой гряды (в зависимости от ее протяженности с запада на восток), может быть холм высотой около 195 м (№ 2), расположенный в ~0.4 км на юго-восток от деревни Дубы (координаты: 54° 30,273′ N, 29° 11,006′ E). Высшая точка этого холма находится в 0.15 км на юг от дороги, соединяющей деревню Дубы и деревню Язбы. Геодезического пункта на вершине № 2 нет.

2.3.23. Гряда Кармазовская, 192.0 м

Гряда Кармазовская расположена в Стародорожском районе на территории Стародорожского сельсовета и простирается на запад от деревни Кармазы. Высшая точка Кармазовской гряды ознаменована геодезическим пунктом полигонометрии с высотой 192.0 м. Вершина находится в 2.8 км на запад от деревни Кармазы, в 1.3 км на юго-восток от деревни Макаричи, в 2.1 км на юго-запад от деревни Логи и в 8.5 км на юго-юго-восток от города Старые Дороги. Вершина едва заметна и расположена среди пахотного поля, возвышается над окружающей местностью на 10-15 метров. О геодезическом знаке напоминает опознавательный столбик. Координаты высшей точки: 52° 57,761' N, 28° 19,465' E. Рейтинг вершины − 3 балла.

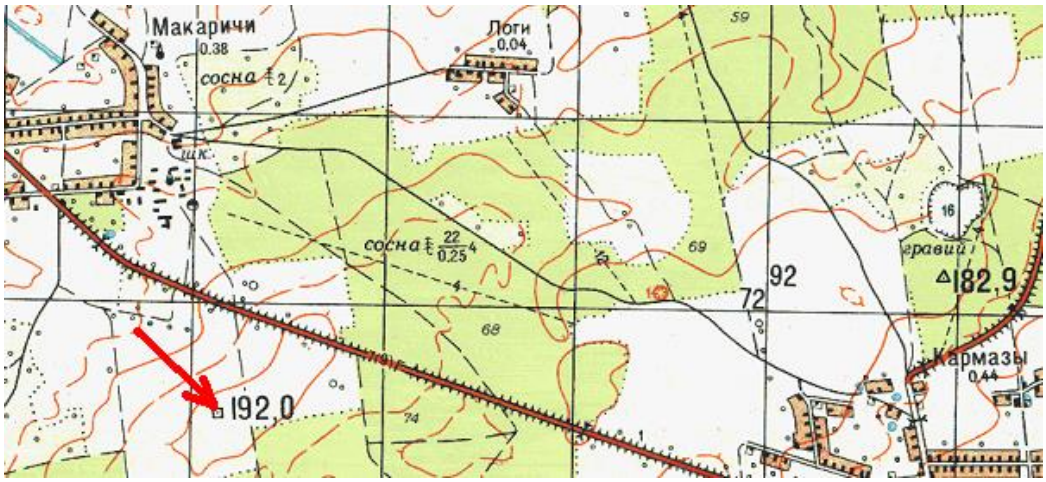

2.3.24. Костешинско-Глядовичская гряда, 191.5 м

Высшая точка Костешинско-Глядовичской гряды, высотой 191.5 м расположена в Стародородском районе, на территории Пасекского сельсовета. Высшая точка гряды находится в 1.8 км на восток от агрогородка Пасека, в 3.0 км на юго-запад от деревни Шушеровка, в 4.0 км на северо-запад от деревни Рухово и в 12 км на юг от города Старые Дороги. Высшая точка расположена в смешанном лесу. Геодезического пункта на вершине нет, но присутствует ледниковый валун. Координаты: 52° 55,299' N, 28° 16,227' E. Рейтинг вершины – 3 балла.

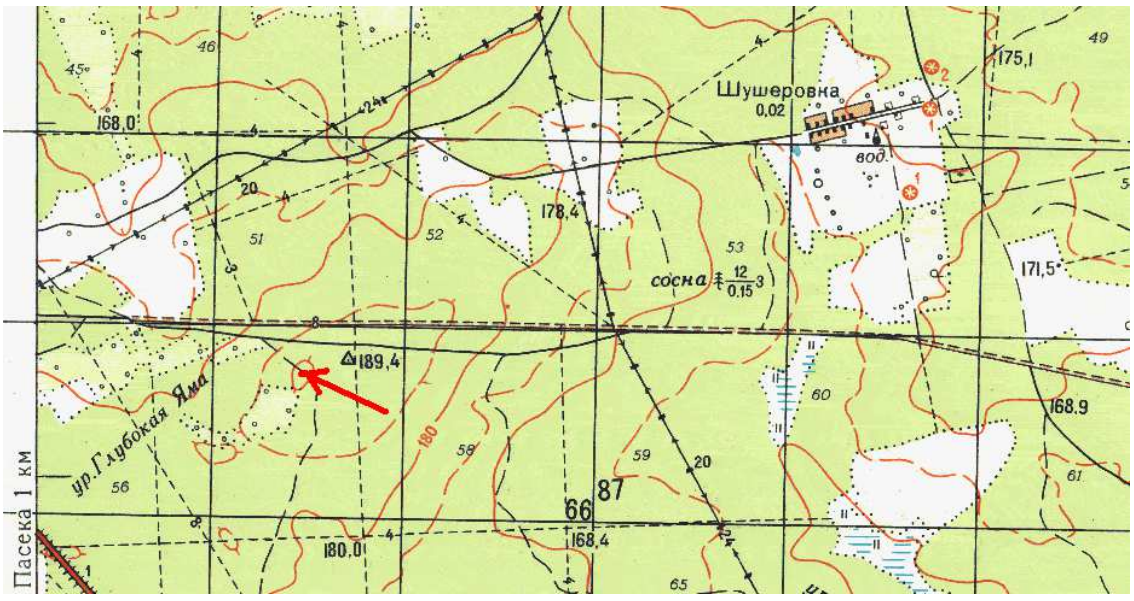

2.3.25. Высшая точка Колодницкой гряды, 183.2 м

Высшая точка Колодницкой гряды, 183.2 м расположена в Крупском районе, на территории Октябрьского сельсовета. Высшая точка гряды находится практически на северо-западной околице ее топонимообразующей деревни Колодница (в ~0.4 км) и в 0.9 км на запад от озера Селява и позвышается на ~17 м над его акваторией (урез воды озера Селява 166.2 м). Вершина гряды заросла деревьями и кустарником и находится в окружении пахотных угодий. Склоны высшей точки гряды пологие. На ней имеется знак геодезического пункта в виде канавы и опознавательного столбика. Координаты: 54° 33,187′ N, 29° 11,264′ E. Рейтинг высшей точки – 2 балла.

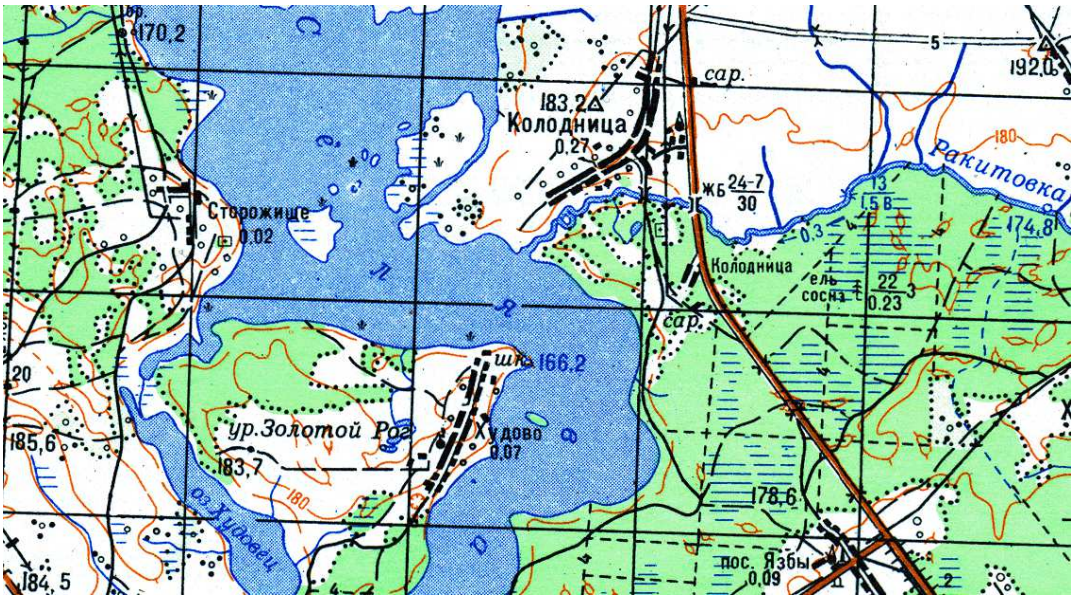

2.3.26. Высшая точка Солигорской гряды, 182.5 м

Высшая точка Солигорской моренной гряды [1, Т. 18, кн. 2, стр. 78] находится Солигорском районе, на территории Октябрьского сельсовета, одновременно она является и высшей точкой Солигорского района [1, Т. 14, стр. 109]. Расположена в 1.1 км на юг от деревни Пружанка, в 2.3 км на север от деревни Бол. Завшицы, в 3.0 км на запад от деревни Косыничи и в 1.0 км на север от шоссе Красная Слобода – Любань. Вершина расположена на пахотном поле. На вершине имеется триангуляционная пирамида в качестве знака геодезического пункта. Координаты: 52° 51,803' N, 27° 20,555' E. Рейтинг вершины – 2 балла.

При внимательном анализе картографических материалов и изолиний, отражающих ранее существовавший рельеф местности, можно было предположить, что высшая точка Солигорской моренной гряды высотой около 185 м ранее располагалась в 4.7 км на северо-северо-восток от вершины 182.5 м (уже в Слуцком районе, координаты: 52° 54,254' N, 27° 21,193' E). Но по состоянию местности на период 12.12.2021 г. в результате сельскохозяйственных работ ее высота уменьшилась до ~180 м (на фотографии внизу), тогда как вершина 182.5 м антропогенному воздействию не подверглась, «защищенная» металлической пирамидой.

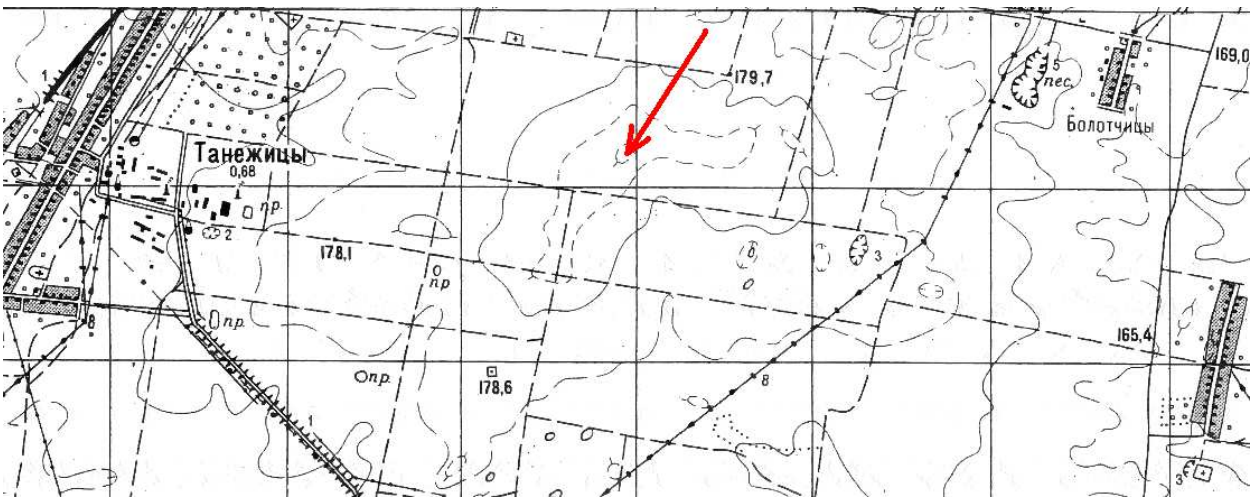

Ранее высшая точка Солигорского района, высотой 183.6 м (на других картах – 183.4 м), была расположена в 1.2 км на юго-запад от деревни Чепели, в 3.6 км на юго-восток от деревни Пруссы, в 0.1 км к востоку от шоссе Слуцк–Микашевичи и в 9 км на северо-запад от города Солигорска. В настоящее время там воздвигнут Завод железобетонных конструкций ОАО «Стройтрест № 3 Ордена Октябрьской революции», относящейся к городу Солигорску. В результате планировки территории при строительстве завода высота местности подверглась изменениям, возможно, уменьшившись на 1-2 м. Геодезический знак на вершине, похоже, не сохранился (расчетные координаты 183.6(4) м: 52° 51,678' N, 27° 28,145' E). Следует отметить, что в результате антропогенного воздействия на ландшафт окрестностей города Солигорска из-за возникновения терриконов, высота которых достигает ~120 м (и постоянно меняется из-за подсыпки выработанной породы или их рекультивации), сведения о бывшей высшей точке района и гряды представляет лишь чисто исторический интерес.

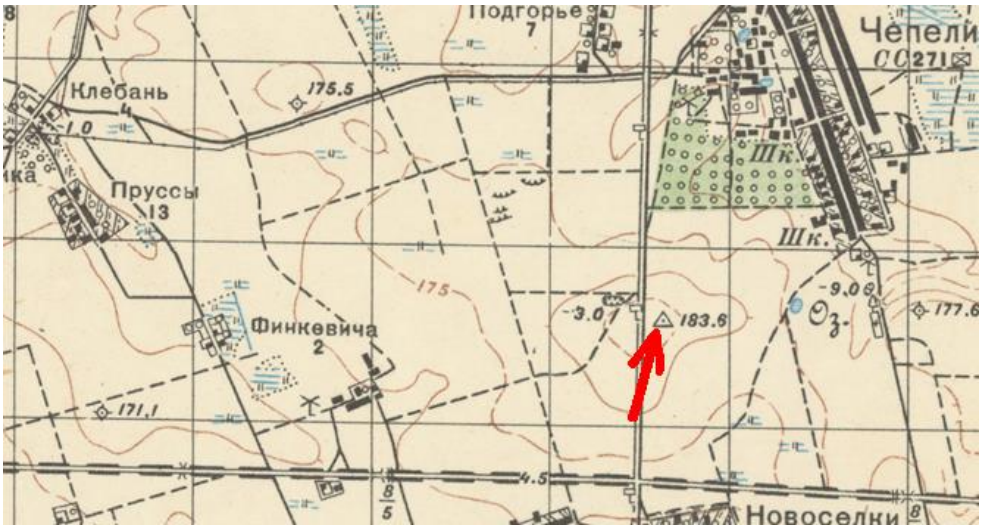

2.3.27. Гряда «Скоры», 176.0 м

Гряда «Скоры», протянувшаяся западнее от одноименной с ней деревни, расположена в Мядельском районе, на территориях Нарочанского сельсовета и Национального парка Нарочанский. В зависимости от геоморфологической протяженности гряды, ее условная высшая точка – 176.0 м (№ 1, координаты: 54º 55,082' N, 26º 49,463' E) располагается на небольшом холме посреди пахотного поля, в 0.6 км на северо-восток от деревни Печенки, в 0.7 км на северо-запад от деревни Пасашки, в 0.9 км на восток от деревни Брили, в 1.2 км на запад от деревни Скоры и в 2.0 км на юг от деревни Струголапы. Геодезического пункта в точке № 1 нет. В зависимости от протяженности гряды, второй, менее вероятной ее высшей точкой является место расположения нивелирного пункта 191.6 м, который находится в 0.3 км на запад от деревни Пасашки. В этой точке (№ 2, координаты: 54º 54,790' N, 26º 49,805' E) находятся развалины немецкого ДОТа времен I Мировой войны (заросшие деревьями и кустами, непосредственно под ЛЭП). Рейтинги: № 1 – 4 балла, № 2 – 1 балл.

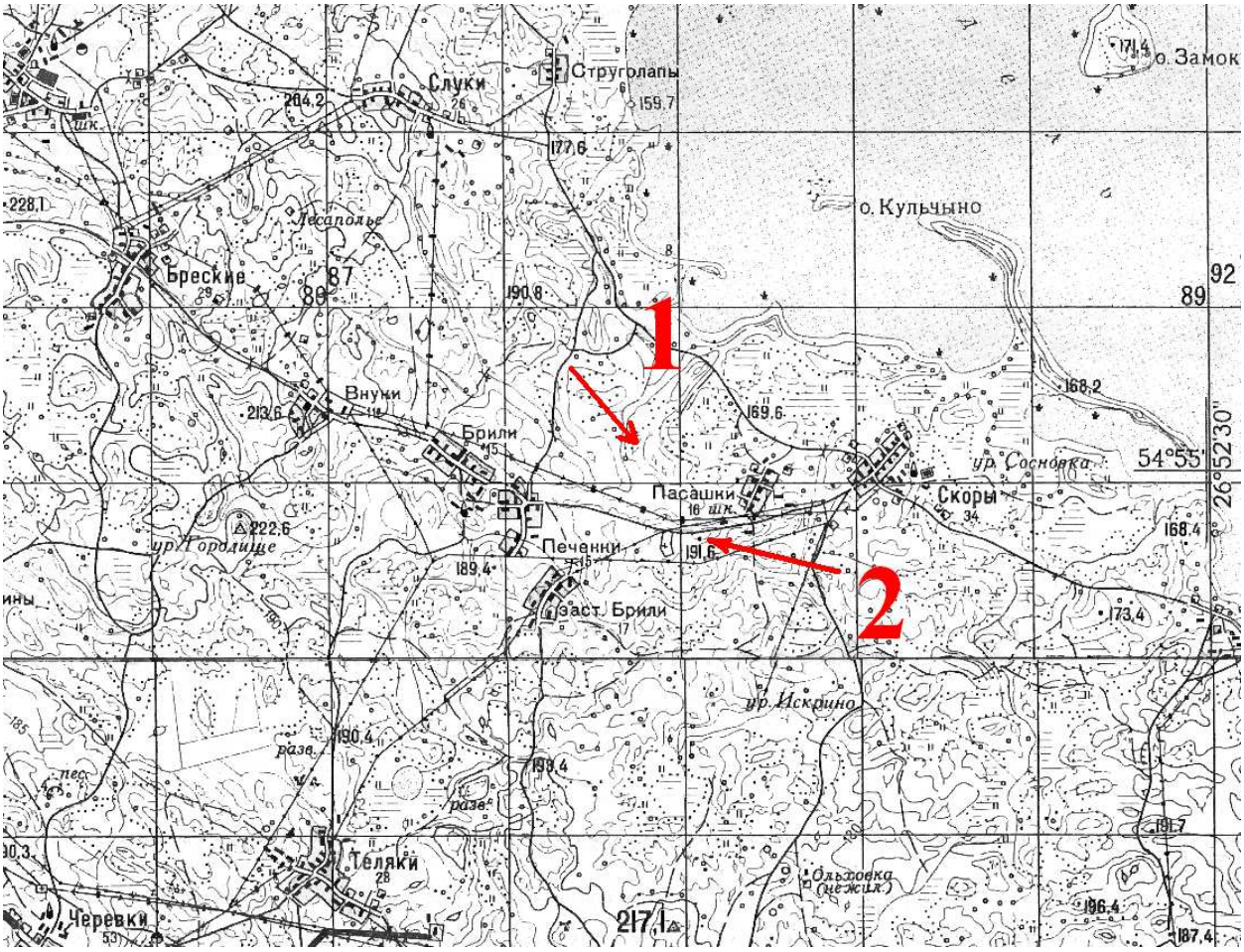

1

2

2.3.28. Высшая точка Лукинской гряды, 168.2 м

Лукинская гряда (по своей форме напоминающая рекурсивный лук) расположена в Мядельском районе, на территории Нарочанского сельсовета. Является геологическим памятником природы республиканского значения (о чем повествует соответствующий стенд) и находится на Т-образном мысе, на южном берегу озера Мядель. Высшая точка Лукинской гряды, 168.2 м расположена в ее средней части в сосновом лесу, и находится в 0.9 км на северо-восток от деревни Скоры. С вершины гряды, из-за перепада высоты около 8 м, хорошо просматривается акватория озера Мядель (урез воды 159.7 м). Геодезического пункта на высшей точке гряды нет. Координаты: 54° 55,234′ N, 26° 51,744′ E. Рейтинг вершины – 1 балл.

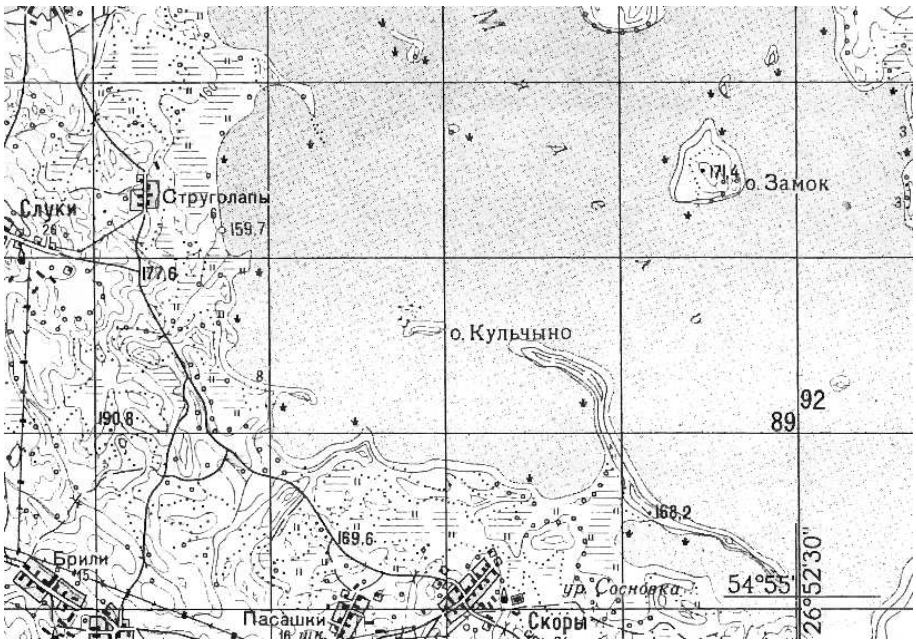

2.4. Высшие точки объектов-топонимов со словом «гора», расположенных в Минской области

2.4.1. Высшие точки населенных пунктов

2.4.1.1. Деревня Барань-Гора

Деревня Барань-Гора расположена в Солигорском районе, Хоростовском сельсовете. Топонимообразующим объектом указанного населённого пункта является вершина 156.7 м (координаты: 52º 28′ 02,3″ N, 27º 21′ 17,5″ E). Указанная вершина находится к югу от деревни и является высшей точкой изогнутого гребня. Расположена вершина на южной оконечности гребня. Гора отчётливо возвышается над окружающей местностью; склоны горы – средней крутизны. Геодезического пункта на вершине нет. Склоны вершины заросли сосновым лесом. О происхождении названия есть две равнозначные версии, которые были получены в результате опроса жителей деревни Барань-Гора. Первая: некогда на вершине была кошара, где выращивали баранов. Вторая версия: гребень, на котором расположена вершина, имеет изогнутую форму, как рог барана. Рейтинг вершины − 3 балла.

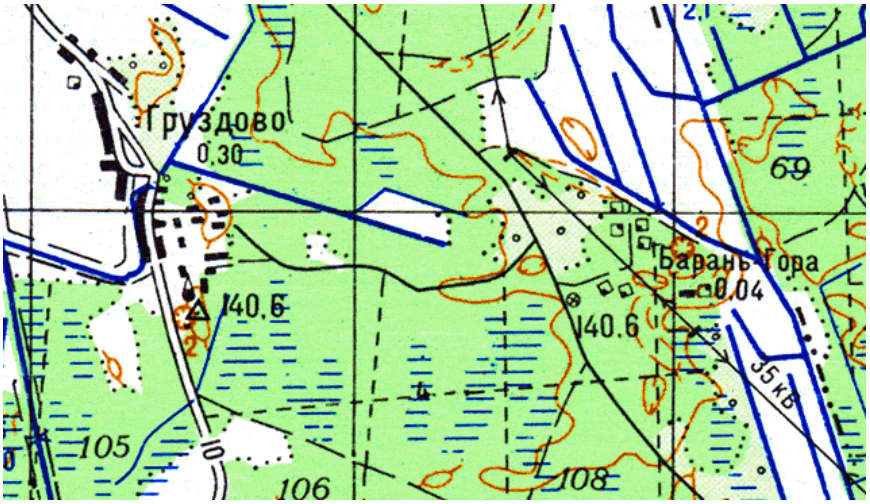

2.4.1.2. Деревня Берёзовая Гора

Деревня Берёзовая Гора расположена в Смолевичском районе, Драчковском сельсовете. Топонимообразующим объектом указанного населённого пункта является вершина 223.0 м (координаты: 53º 51′ 38,6″ N, 27º 55′ 39,9″ E). Указанная вершина находится в 0.8 км на юг от деревни Берёзовая Гора, в 0.8 км на юго-восток от трассы Москва – Брест и в 1.5 км на запад от берега Петровичского водохранилища. Вершина заметно возвышается над окружающей местностью; склоны горы – средней крутизны. Геодезического пункта на вершине нет. Территория вокруг вершины застроена домами садового товарищества «Алеся». Рейтинг вершины − 4 балла.

2.4.1.3. Деревня Высокая Гора

Деревня Высокая Гора расположена в Березинском районе на территории Погостского сельсовета. Топонимообразующим объектом указанного населённого пункта является вершина 173.6 м (координаты: 53º 56′ 37,1″ N, 29º 13′ 28,6″ E). Указанная вершина расположена в густом молодом лесу. Склоны её – очень пологие. На высшей точке есть небольшая яма. Других отметок не имеется. Вершина расположена южнее деревни Высокая Гора на расстоянии 0.4 км. Рейтинг вершины – 4 балла.

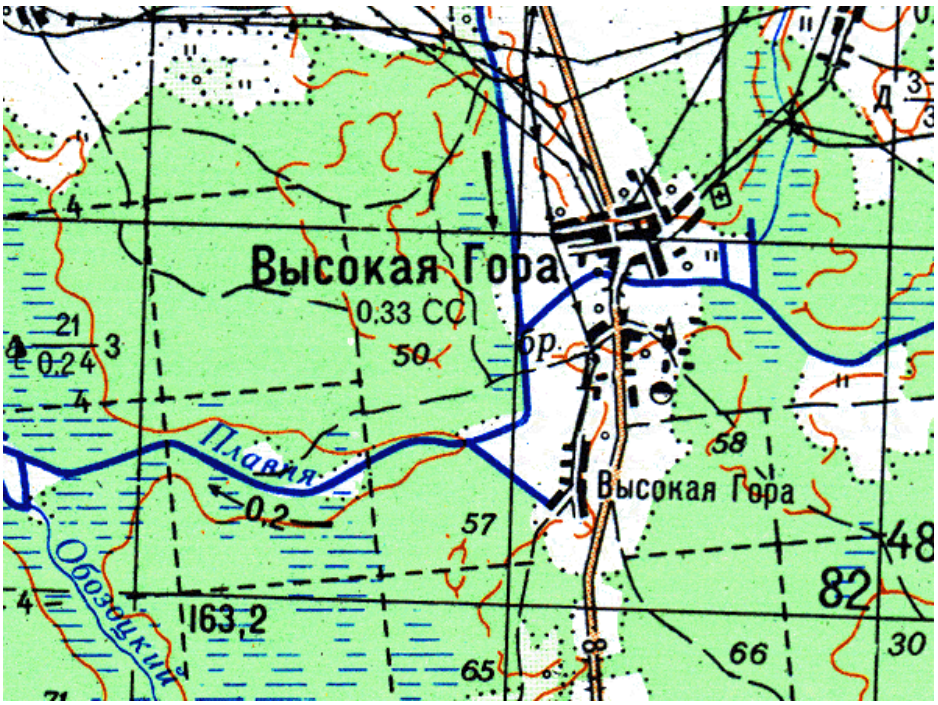

2.4.1.4. Деревня Высокая Гора

Деревня Высокая Гора расположена в Березинском районе, Богушевичском сельсовете. Топонимообразующим объектом указанного населённого пункта является вершина 168.3 м (координаты: 53º 40′ 14,8″ N, 28º 50′ 44,8″ E). Указанная вершина находится на южной окраине деревни Высокая Гора; высота вершины 168.3 м. Некогда вершина заметно возвышалась над окружающим ландшафтом, но после строительства дороги ее срезали, и прямо через нее проложили асфальтовое шоссе. Тем не менее, вершина и после такого антропогенного вмешательства сохранилась. Она возвышается над окружающей местностью; склоны её – средней крутизны, а восточные склоны круто обрываются к реке Уса. Рейтинг вершины – 4 балла.

2.4.1.5. Деревня Красная Гора

Деревня Красная Гора расположена в Борисовском районе, Велятичском сельсовете. Топонимообразующим объектом указанного населённого пункта является вершина 184.4 м (координаты: 54º 11′ 55,2″ N, 28º 51′ 58,2″ E). В результате опроса местных жителей деревни Красная Гора выяснилось, что гора Красная, по названию которой назван населённый пункт, находится на юго-восточной окраине деревни. Сама вершина расположена в поле. Вершина сильно распахана, однако пологие склоны заметно возвышаются над окружающей местностью. Геодезического пункта нет. Рейтинг вершины – 4 балла.

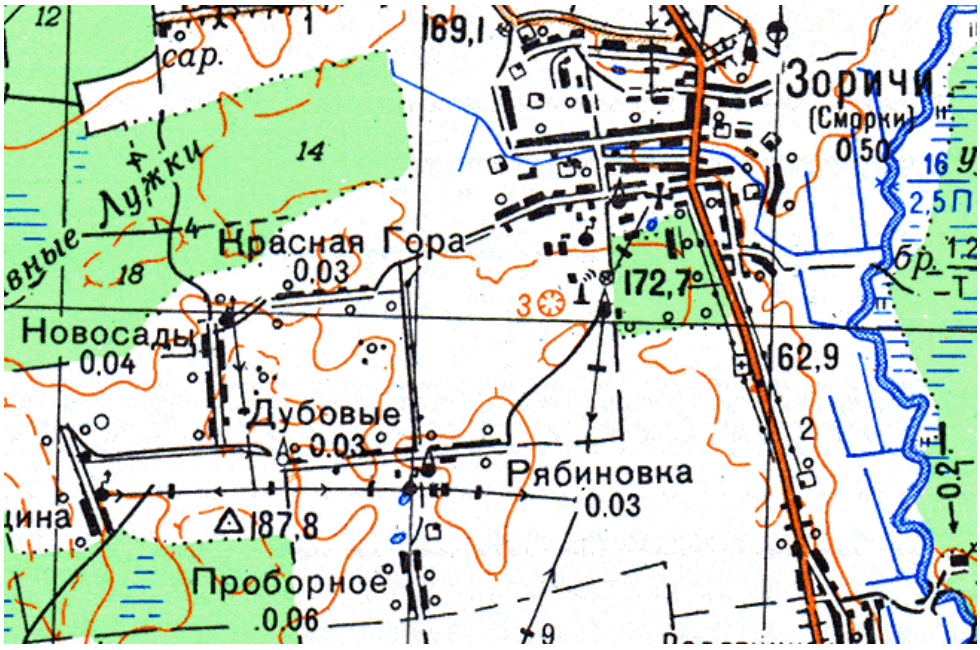

2.4.1.6. Деревня Красная Гора

Деревня Красная Гора расположена в Червенском районе, Волевачском сельсовете. Топонимообразующим объектом указанного населённого пункта является вершина 196.5 м (координаты: 53º 46′ 07,1″ N, 28º 13′ 28,1″ E). Она расположена в 0.3 км на запад от деревни Красная Гора на опушке леса. Склоны – средней крутизны. Вершина заметно возвышается над окружающим ландшафтом. Геодезического пункта на вершине нет. Рядом с высшей точкой выкопана небольшая яма, грунт из которой насыпан на вершину, отчего она стала чуть выше. Рейтинг вершины – 2 балла.

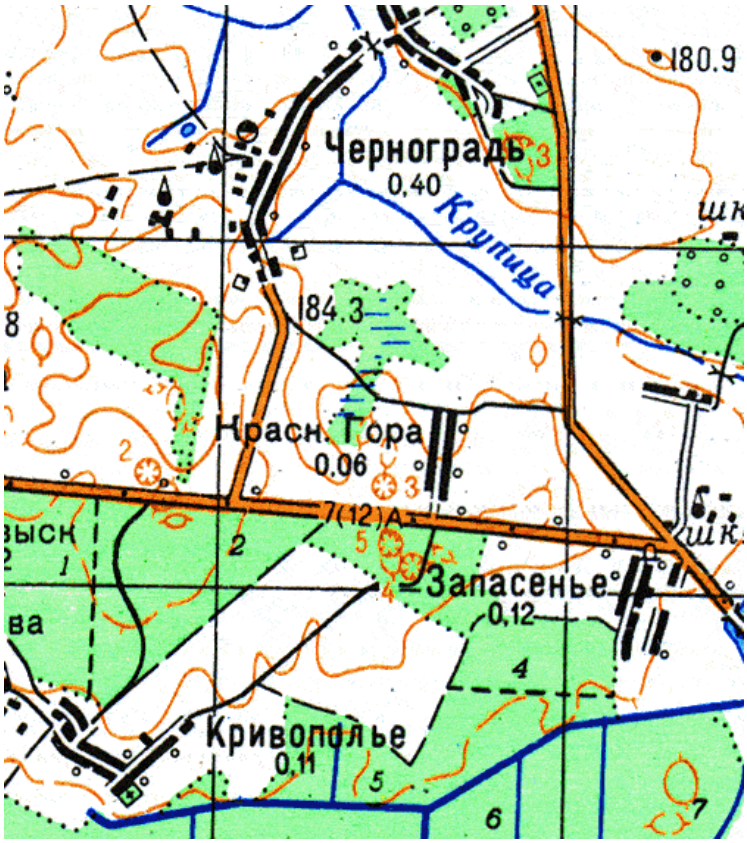

2.4.1.7. Деревня Крутая Гора

Деревня Крутая Гора расположена в Логойском районе, Околовском сельсовете. Топонимообразующим объектом указанного населённого пункта является вершина 271.0 м (координаты: 54º 31′ 02,1″ N, 27º 57′ 02,2 ″ E). В результате опроса жителей деревни Крутая Гора выяснилось, что гора Крутая, которая дала название населённому пункту, находится в 0.5 км на запад от деревни. Склоны вершины – небольшой крутизны, сильно заросли смешанным лесом; иногда имеются слабо выраженные просеки. Вблизи высшей точки растут дубы. Геодезического пункта нет. Рейтинг вершины – 3 балла. Существует определенная вероятность того, что топонимообразующим объектом этой деревни служит вершина 280.6 м, расположенная от нее в 1.5 км на восток (координаты: 54º 31,069' N, 27º 59,579' E).

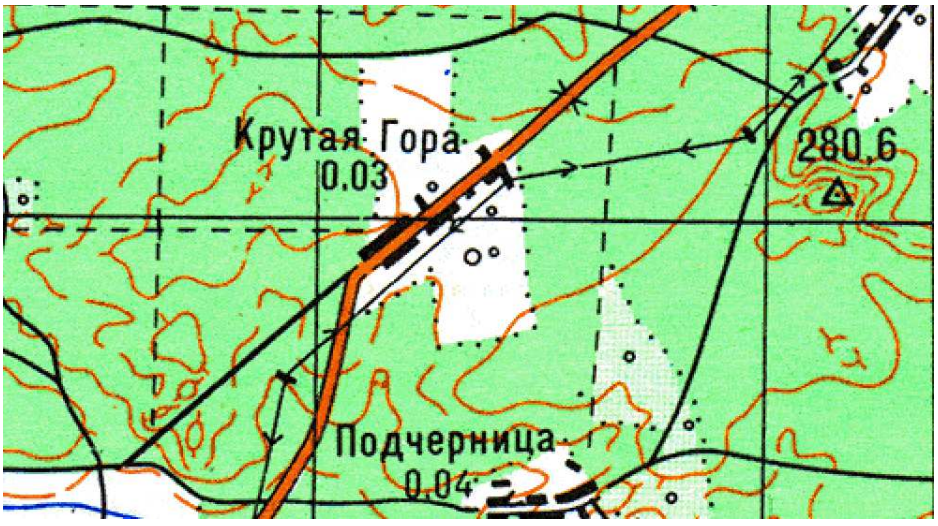

2.4.1.8. Деревня Крутая Гора

Деревня Крутая Гора расположена в Смолевичском районе, Жодинском сельсовете. Топонимообразующим объектом указанного населённого пункта является вершина 196.1 м (координаты: 54º 06′ 23,7″ N, 28º 09′ 19,3″ E). Эта вершина расположена в 0.8 км на северо-западнее деревни Крутая Гора. Находится вершина в лесном массиве. Ее склоны средней крутизны, заросшие лесом. На вершине отчётливо видна канава, оставшаяся от знака полигонометрического геодезического пункта. Рейтинг вершины – 3 балла.

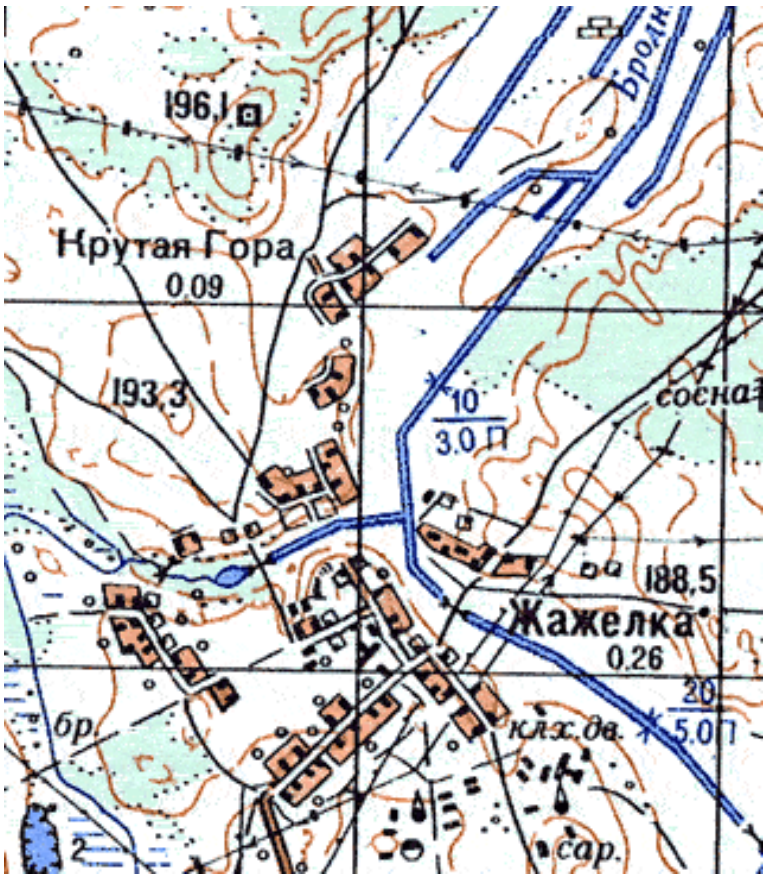

2.4.1.9. Деревня Лысая Гора

Деревня Лысая Гора расположена в Червенском районе, Червенском сельсовете. Топонимообразующим объектом указанного населённого пункта является вершина 186.3 м (координаты: 53º 45′ 06,5″ N, 28º 19′ 01,0″ E). Вершина расположена в поле в 1.0 км на запад от одноимённой деревни; геодезического пункта на ней нет. Склоны – очень пологие. Вершина сильно распахана; она едва заметно возвышается над окружающим ландшафтом. Рейтинг вершины – 4 балла.

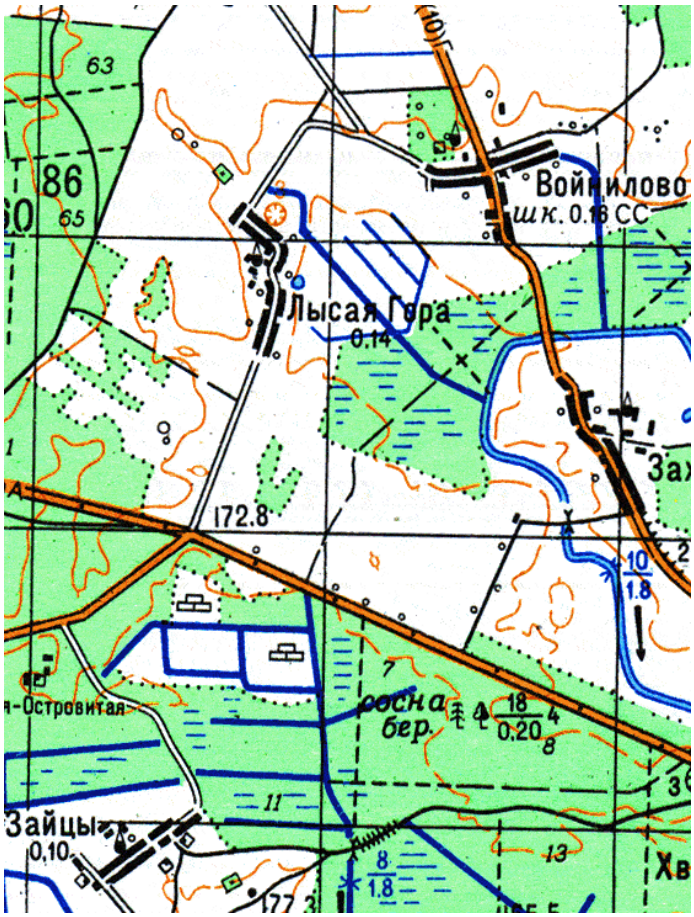

2.4.1.10. Деревня Сакова Гора

Деревня Сакова Гора расположена в Воложинском районе, Городьковском сельсовете. В настоящий момент указанная деревня – нежилая; лишь некоторые дома, по-видимому, используются как дачи или загородные участки. Топонимообразующим объектом указанного населённого пункта является вершина 185.0 м (координаты: 54º 13′ 37,2″ N, 26º 25′ 03,5″ E). Прямо в деревне и расположена вершина высотой 185.0 м. Склоны вершины – средней крутизны. Высшая точка хорошо определяется визуально; геодезических пунктов на вершине нет. Рейтинг вершины – 3 балла.

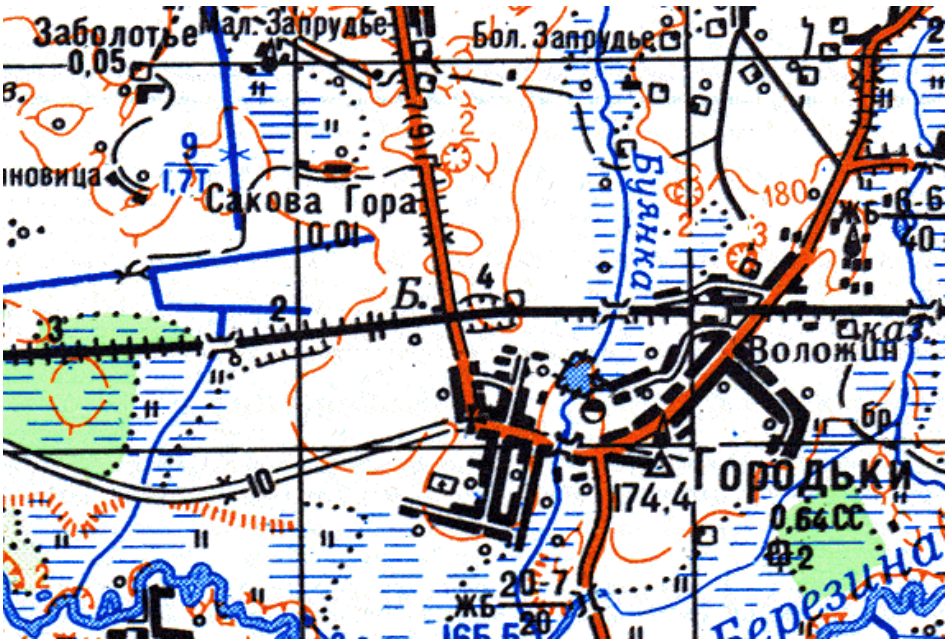

2.4.1.11. Деревня Сухая Гора

Деревня Сухая Гора расположена в Логойском районе, Беларучском сельсовете. Топонимообразующим объектом указанного населённого пункта является вершина 320.2 м (координаты: 54º 11′ 34,5″ N, 27º 34′ 37,1″ E). На старых топографических картах на этом месте располагался тригонометрический геодезический пункт (в настоящее время его знак на местности не сохранился). Вершина находится прямо в деревне Сухая Гора. Ее склоны – средней крутизны, Вершина – плоская; на высшей точке находится водонапорная башня. Недалеко от высшей точки виден фундамент разрушенного здания. Рейтинг вершины – 1 балл.



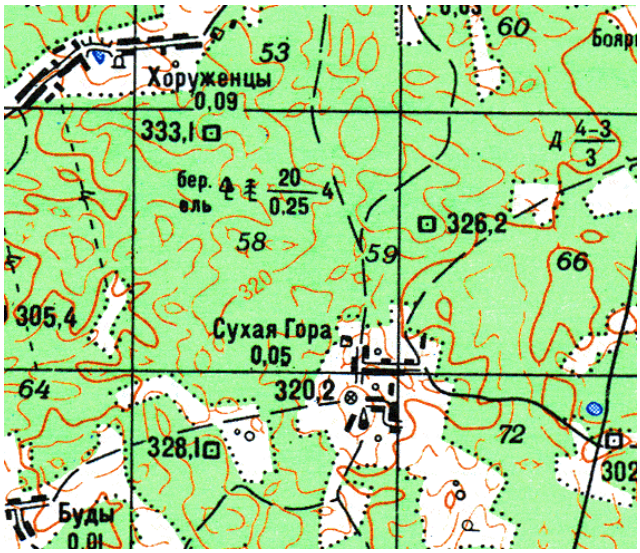

2.4.1.12. Хутор Козловая Гора

Хутор Козловая Гора (не сохранился) располагался в Копыльском районе, на территории Потейковского сельсовета. Топонимообразующим объектом этого населенного пункта, по-видимому, является вершина возвышения посреди пахотного поля, высотой 232.4 м. Гора находится в 1.0 км на северо-запад от деревни Кокоричи, в 2.0 км на юг от деревни Потейки, в 2.6 км на северо-восток от деревни Колодезное и в 7.5 км на запад от города Копыля. Вершина горы возвышается над окружающей местностью на 8-10 метров; геодезический знак на ней не сохранился. Координаты вершины: 53° 09,345' N, 26° 57,469' E. Рейтинг вершины − 3 балла.

2.4.1.13. Хутор Тарнова Гура

Хутор Тарнова Гура (гура на польском языке – гора), на местности не сохранился. Хутор ранее располагался в Несвижском районе, в пределах территории Сейловичского сельсовета. Топонимообразующим объектом этого населенного пункта, по-видимому, являлась вершина, расположенная на возвышении посреди пахотного поля, высотой 191.5 м. Холм находится в 2.3 км на восток от деревни Юшевичи, в 2.8 км на юго-запад от деревни Римаши, в 4.4 км на юго-восток от деревни Затурья и в 13 км на восток от города Несвижа. Вершина горы возвышается над окружающей местностью на 4-8 метров; геодезический пункт на вершине не значится. Координаты вершины: 53° 14,866' N, 26° 52,670' E. Рейтинг вершины − 3 балла.

2.4.2. Высшие точки урочищ Минской области
2.4.2.1. Урочище Березовая Гора

Урочище Березовая Гора расположено в Борисовском районе, на территории Зачистского сельсовета. Условная высшая точка урочища Березовая Гора высотой 195.6 м, расположена в густом смешанном лесу и назодится в 1.5 км на юго-восток от агрогородка Зачистье. Ее координаты: 53º 23,298′ N, 28º 46,887′ E. Геодезического пункта нет. Рейтинг топонимообразующей вершины 195.6 м – 4 балла. На старых картах на месте нынешнего урочища располагался одноименный *застенок* (поселение) Березовая Гора. Застéнок (польское – *zaścianek*, белорусское – *засценак*) – вид сельского поселения в Великом княжестве Литовском, а впоследствии и в Российской империи, образовавшегося в результате волочной померы XVI века. По Уставу, на волоки в 1557 г. вводился трехпольный севооборот. И все крестьянские земли разбивались на три поля с четко определенными межами – «*стенами*». После межевания оставались отрезки – *застенки*, т.е., оставшиеся за межами. Это была не мерянная земля, прилегавшая к сенокосам, пашням, болотам и т.д. Слово *застенок*, возможно, свое этимологическое происхождение ведет и от слова *стен* – лесок (лес обычно был границей между землями, отведенными селу).

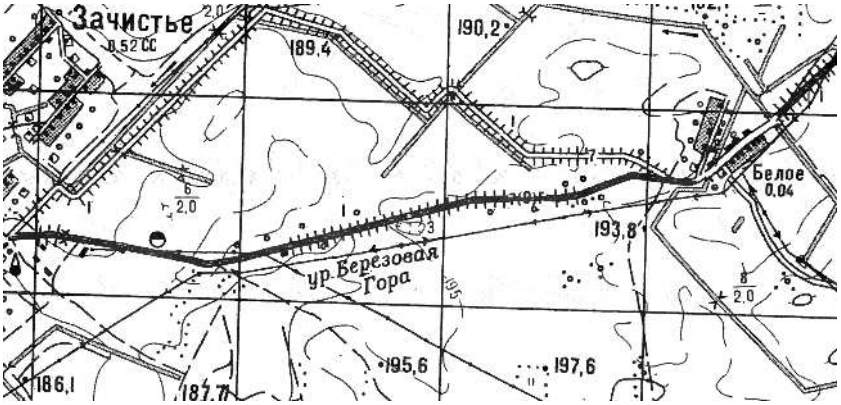

2.4.2.2. Урочище Битая Гора

Урочище Битая Гора расположено в Минском районе, на территории Колодищанского сельсовета, непосредственно на территории агрогородка Колодищи. На довоенных картах, в районе расположения высшей (топонимообразующей) точки урочища Битая Гора, высотой 250.5 м был обозначен хутор Битая Гора (в настоящее время не сохранившийся). Возможно, что название этого хутора, а впоследствии и урочища, как-то связано с прокладкой железной дороги и прорезыванием холмов, расположенных между железнодорожной станцией Колодищи и остановочным пунктом Садовый (точнее, в непосредственной близости от него). На самой условной высшей точке урочища в 1970 г. была построена колодищанская телерадиовышка высотой около 350 м. Геодезического пункта на ней нет. Координаты телерадиовышки: 53º 57,333′ N, 27º 47,485′ E. Рейтинг – 1 балл.

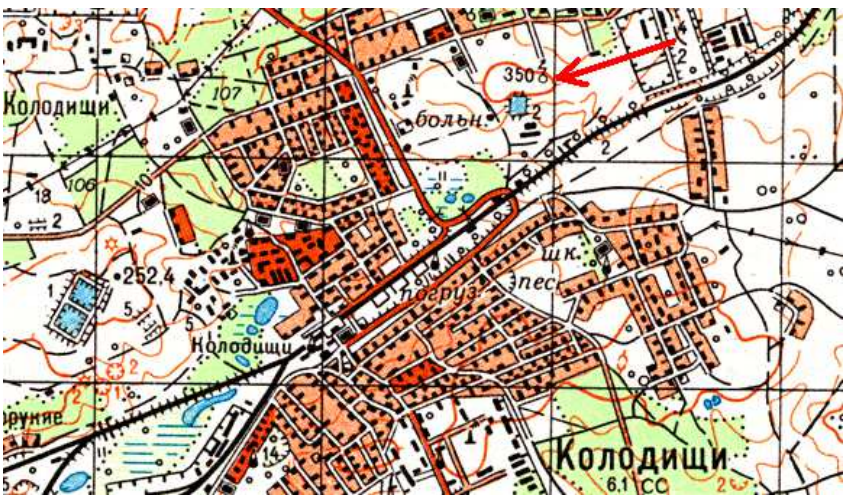

2.4.2.3. Урочище Васикова Гора

Урочище Васикова Гора расположено в Любанском районе, на территории Реченского сельсовета. Топонимообразующая вершина данного урочища высотой 145.2 м, по-видимому, находится на пахотном поле, расположенном между агрогородком Речень, посёлком Залуг и деревней Засмужье. Практически через вершину 145.2 м проходит линия электропередач. Координаты вершины: 52º 44′ 11,5″ N, 27º 52′ 03,6″ E. Геодезического пункта на вершине нет. Рейтинг вершины – 4 балла.

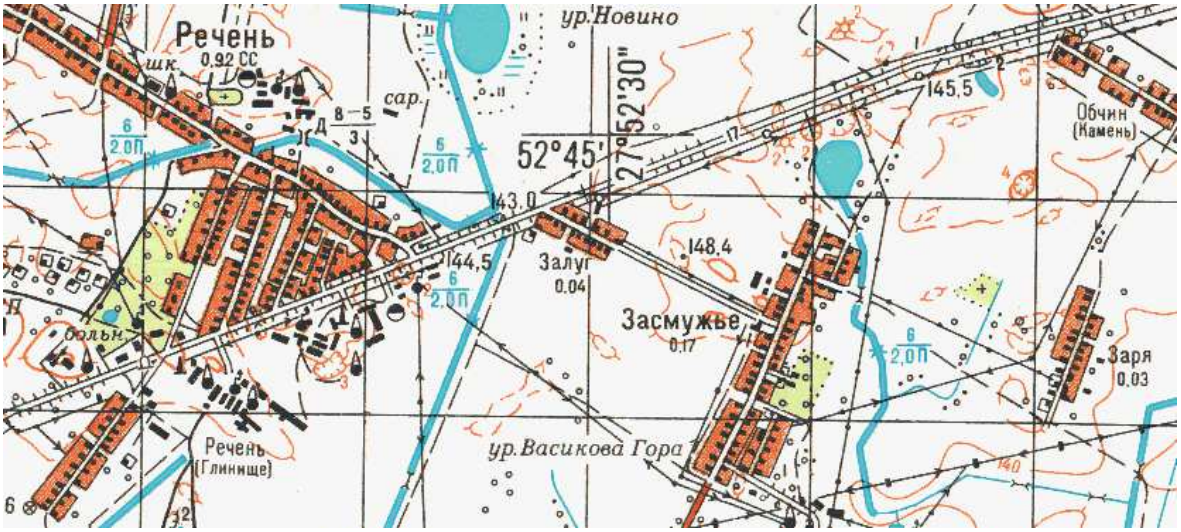

2.4.2.4. Урочище Волчья Гора

Урочище Волчья Гора (на старых довоенных картах на этом месте была обозначена ныне не сохранившаяся деревня, имевшая белорусское написание Вовчая Гара), расположено в Стародорожском районе, на территории Языльского сельсовета. В результате масштабных мелиоративных и сельскохозяйственных работ окружающая местность претерпела существенные изменения. Топонимообразующей вершиной этого урочища высотой 146.5 м, расположенной на пахотном поле можно считать оставшееся от деревни Вовчая Гара одинокое дерево, находящееся рядом с Т-образным перекрестком дорог, соединяющих деревни Верхутино, Урбановка и Клетное. Геодезического пункта на вершине нет. Координаты высшей точки: 52° 58,949' N, 28° 03,725' E. Рейтинг вершины − 4 балла.

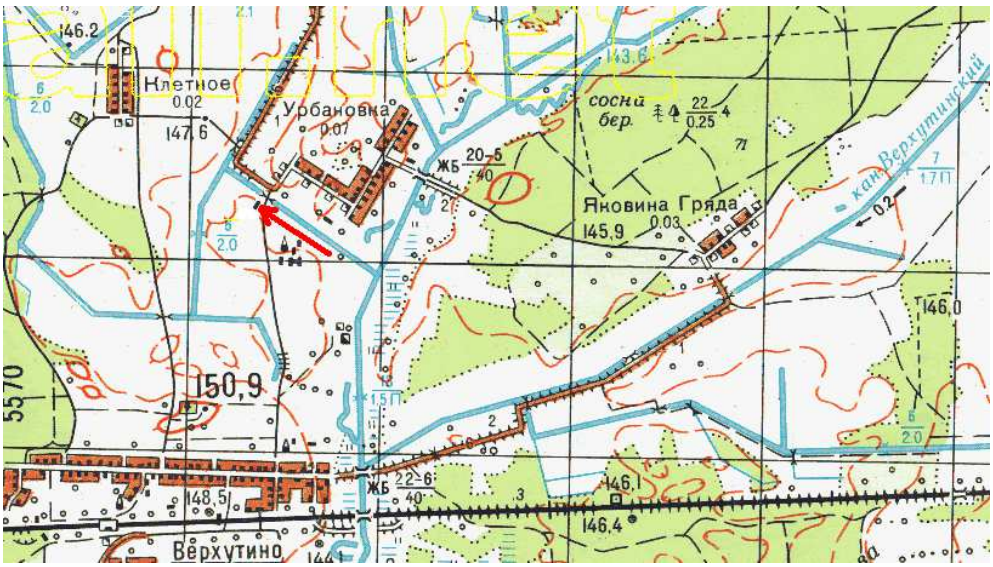

2.4.2.5. Урочище Высокая Гора

Урочище Высокая Гора (деревня Высокая Гора обозначена на старых довоенных картах, в настоящее время не сохранилась) расположено в Минском районе, на территории Боровлянского сельсовета. Условная высшая точка урочища Высокая Гора, высотой 249.5 м (возможно, послужившая топонимообразующей вершиной для несохранившейся деревни), находится в 1.2 км на юго-запад от военной части, в 2.0 км на северо-восток от деревни Курганы, в 2.5 км на север от деревни Скураты и в 2.9 км на восток от дачного поселка Узборье. Условная высшая точка урочища расположена в смешанном лесу, рядом с проходящей с запада на восток просекой. Геодезического пункта на ней нет. Координаты условной высшей точки 251.0 м: 54º 01,681´ N, 27º 46,325´ E. Рейтинг – 4 балла.

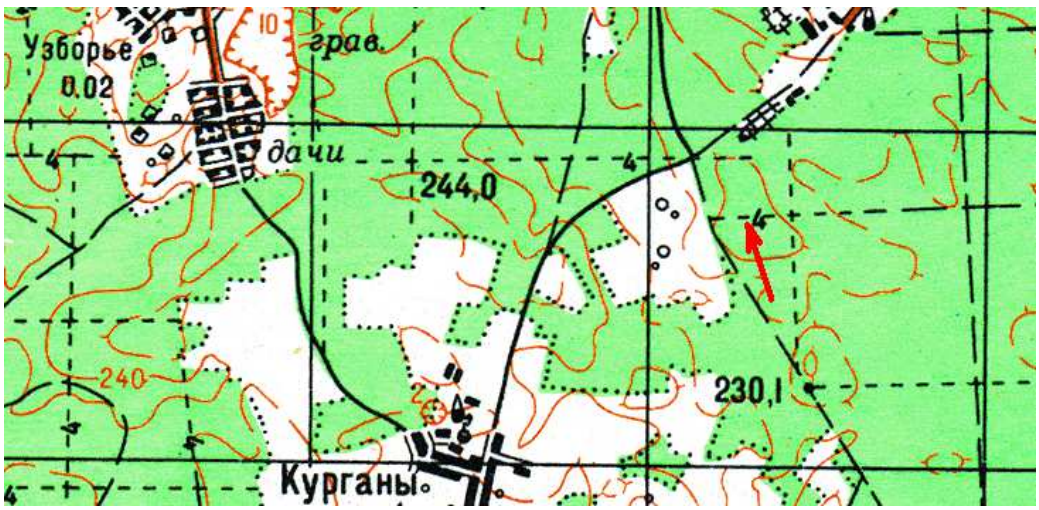

2.4.2.6. Урочище Высокая Гора

Урочище Высокая Гора располагается в Несвижском районе, в пределах территории Несвижского сельсовета. Высшей точкой урочища является вершина на возвышенности внутри массива смешанного леса, высотой 211.4 м. Гора находится в 1.9 км на запад от деревни Ганусовщина, в 2.0 км на юго-юго-восток от деревни Старые Новоселки, в 3.3 км на восток от деревни Завитая и в 4 км на север от города Несвижа. Вершина горы возвышается над окружающей местностью на 7-12 метров; геодезический пункт на вершине не значится. Координаты вершины: 53° 16,201' N, 26° 40,486' E. Рейтинг вершины − 3 балла.

2.4.2.7. Урочище Высокая Гора, 179.9 м

Урочище Высокая Гора, 179.9 м расположена в Слуцком районе на территории Болотчицкого сельсовета. Вершина горы, которая послужила топонимообразующим объектом для бывшей, ныне не сохранившейся деревни Высокая Гора, находится в 4.1 км на восток от деревни Танежицы, в 0.6 км к юго-западу от юго-западной окраины агрогородка Болотчицы, в 3.8 км на северо-запад от деревни Пруссы, в 3.1 км на северо-восток от деревни Замошье и в 18 км на юго-запад от города Слуцка. Вершина локально расположена посреди пахотного поля и возвышается над окружающей местностью на 4-9 метров. Геодезического пункта на вершине нет. Координаты высшей точки: 52° 54,519' N, 27° 22,668' E. Рейтинг вершины − 3 балла.

2.4.2.8. Урочище Гора Берёзовка

Урочище Гора Берёзовка расположено в Вилейском районе, на территории Любанского сельсовета. Высшей точкой урочища Гора Берёзовка, по-видимому, является вершина высотой 166.3 м, находящаяся в 0.8 км на запад от деревни Любовши, в 0.9 км на северо-восток от деревни Лески и в 0.3 км на север от северного берега реки Узлянка. Топонимообразующая вершина 166.3 м расположена на озовой гряде, протянувшейся с севера на юг, вдоль северного берега реки Узлянки. На гряде обильно присутствуют остатки окопов времен I Мировой войны. Вершина находится в сосновом лесу. Рядом с вершиной расположена проходящая с севера на юг просека. Геодезического пункта на вершине нет. Координаты вершины: 54º 40′ 37,6″ N, 26º 52′ 22,6″ E. Рейтинг вершины – 2 балла.

2.4.2.9. Урочище Золотая Гора

Урочище Золотая Гора расположено в Слуцком районе, на территории Омговичского сельсовета. Ближайший к урочищу населенный пункт – деревня Красная. Топонимообразующим объектом урочища Золотая Гора, является вершина высотой 183.1 м (координаты: 53º 10′ 34,4″ N, 27º 58′ 32,2″ E). Вершина расположена в лесном массиве и является высшей точкой цепочки холмов, возвышающихся над окружающей местностью, она находится в 1.3 км на восток от деревни Красная и в 4.6 км на запад от реки Оресса. Вследствие хозяйственной деятельности человека – вырубки просек – знак полигонометрического геодезического пункта почти не сохранился (присутствуют только обломки опознавательного железобетонного столбика). Урочище Золотая Гора получило свое название от золотистого песка, из которого сложена эта вершина – такая информация была получена путем опроса жителей деревни Красная. Высоты 180.3 м (координаты: 53º 10,430` N, 27º 59,478` E, расположенная в 1.9 км на северо-восток) и 176.9 м (координаты: 53º 08,658` N, 27º 57,755` E, которая находится в 2 км на юго-юго-запад) – топонимообразующими объектами урочища Золотая Гора, по-видимому, не являются. Рейтинг высшей точки урочища Золотая Гора – 4 балла.

2.4.2.10. Урочище Каменная Гора

Урочище Каменная Гора расположено в Мядельском районе, на территории Сватковского сельсовета. Высшей, топонимообразующей точкой урочища Каменная Гора, по-видимому, служит вершина высотой 186.8 м, находящаяся на озовой гряде, протянувшейся с севера на юг, и находящаяся в густом сосновом лесу. Как само урочище Каменная Гора, так и ее высшая точка 186.8 м, формально расположены на территории ГПУ «Национальный парк Нарочанский», правда, на самой его южной границе, которая проходит по шоссе, соединяющем курортный посёлок Нарочь и деревню Брусы. Вершина 186.8 м находится в 0.3 км от этого шоссе, в 3.3 км на запад от деревни Брусы и в 4.3 км на восток от деревни Черемшицы. Склоны вершины крутые и возвышаются на ~15 м над окружающей местностью. На вершине имеется знак геодезического пункта, представляющий собой металлическую пирамиду (триангуляционную вышку), опознавательный столбик и канаву (окоп). Координаты вершины: 54º 46′ 34,4″ N, 26º 54′ 45,5″ E. Рейтинг вершины – 1 балл.

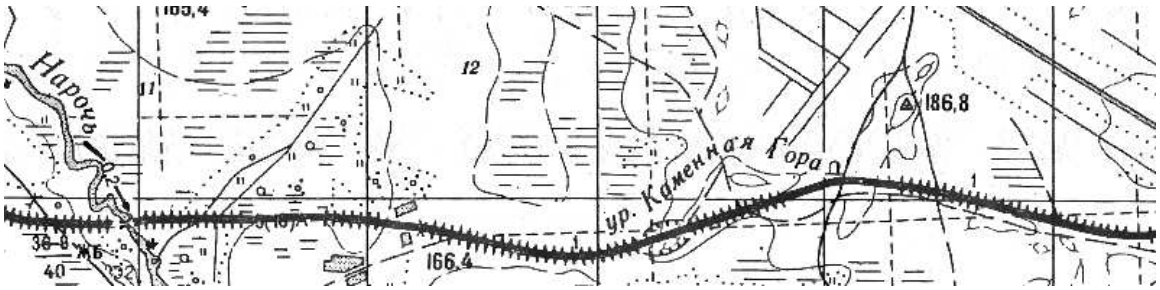

2.4.2.11. Урочище Круглая Гора

Урочище Круглая Гора находится в Молодеченском районе, в 1.5 км на восток от деревни Великое Село, в настоящее время вошедшей в черту города Молодечно. Урочище Круглая Гора расположено среди плотной сети мелиоративных каналов в районе канализированных русел рек Уша и Черная, и представляет собой гряду заросших лесом холмов, расположенных среди пахотных угодий и тучных пастбищ. Топонимообразующим объектом урочища Круглая Гора условно принята вершина 162.0 м (координаты: 54º 19′ 06,5″ N, 26º 57′ 58,5″ E). Геодезический пункт отсутствует. Следует отметить, что в результате крупномасштабных мелиоративных работ, первоначальный ландшафт местности мог значительно измениться, поэтому точная локализация высшей точки урочища Круглая Гора является затруднительной. Рейтинг высшей точки урочища Круглая Гора – 2 балла. Геодезический пункт 187.0 м (координаты: 54º 18,287` N, 26º 53,934` E), который находится в 1 км на юг от деревни Великое Село, высшей точкой урочища Круглая Гора, по-видимому, не является.

2.4.2.12. Урочище Лысая Гора

Урочище Лысая Гора расположено в Пуховичском районе, на территории Туринского сельсовета. Урочище Лысая Гора расположено в густом лесу на орографически левом берегу реки Свислочь в 1 км на северо-восток от деревни Турин, − 0.9 км южнее деревни Избище, − 2 км на юго-запад от деревни Уголец и − 1.2 км на северо-запад от деревни Светлый Бор. Топонимообразующим объектом урочища Лысая Гора, по-видимому, является вершина высотой 162.6 м (координаты: 53º 35′ 27,4″ N, 28º 16′ 03,9″ E). Вершина расположена в лесном массиве, ее склоны – пологие (за исключением южного склона – высокого левого берега реки Свислочь). На самой вершине есть яма диаметром примерно 2 м. Рейтинг высшей точки урочища Лысая Гора – 3 балла. Геодезического пункта на вершине нет. Ближайший геодезический пункт 169.5 м (координаты: 53º 35,012′ N, 28º 14,652′ E), расположенный на 0.05 км южнее деревни Турин, и по-видимому, к урочищу Лысая Гора отношения не имеет.

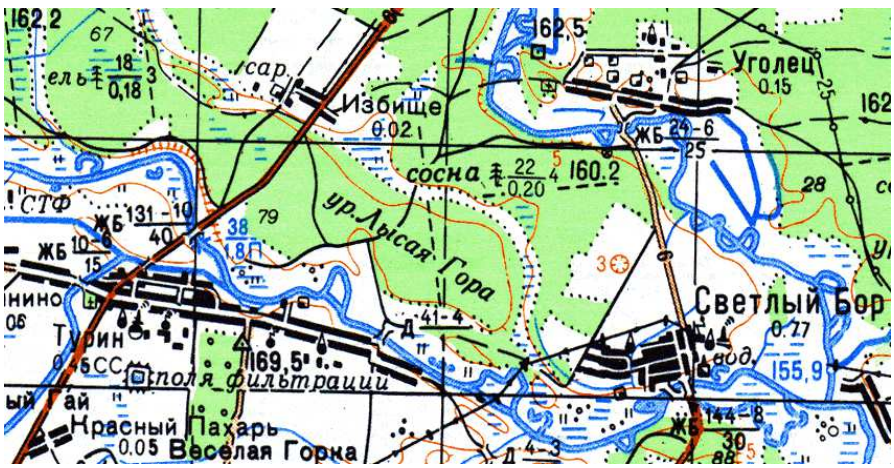

2.4.2.13. Урочище Лысая Гора

Урочище Лысая Гора расположено в Вилейском районе, на территории Вязынского сельсовета. Топонимообразующим объектом урочища Лысая Гора, по-видимому, является вершина высотой 169.2 м (координаты: 54º 27′ 38,9″ N, 26º 59′ 09,0″ E). Вершина находится в 2 км на северо-запад от ближайшего к ней населенного пункта – деревни Располье и в 1.3 км на север от дороги Вязынь-Глинное. Вершина расположена в сосновом лесу, ее склоны средней крутизны, высшая точка никак не обозначена (геодезического пункта нет). Рейтинг высшей точки урочища Лысая Гора – 3 балла.

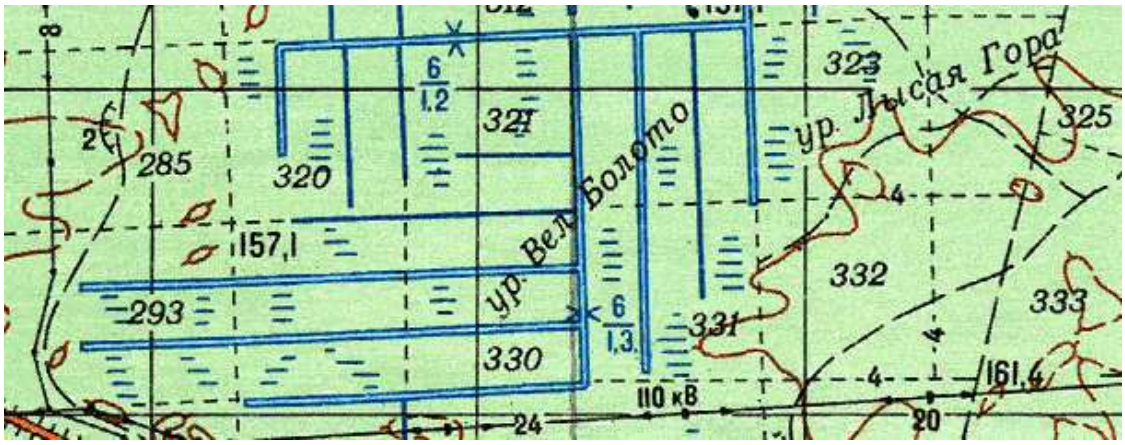

1.4.2.14. Урочище Лысая Гора

Урочище Лысая Гора расположено в Несвижском районе, на территории Карцевичского сельсовета. Высшей точкой и топонимообразующим объектом урочища Лысая Гора является вершина 200.6 м (координаты: 53º 12′ 46,1″ N, 26º 34′ 41,5″ E), расположенная в 1.5 км на юг от деревни Саска-Липка, в 1.4 км на северо-восток от деревни Малево, в 2.2 км на северо-запад от деревни Альбянка. Вершина располагается в 0.15 км на юг от шоссе Несвиж−Жанковичи. Вершина урочища Лысая Гора представляет собой земляной холм, расположенный посреди пахотного поля. Имеются следы, оставшиеся от знака геодезического пункта в виде канавы. Рейтинг высшей точки урочища Лысая Гора – горы 200.6 м – 1 балл.

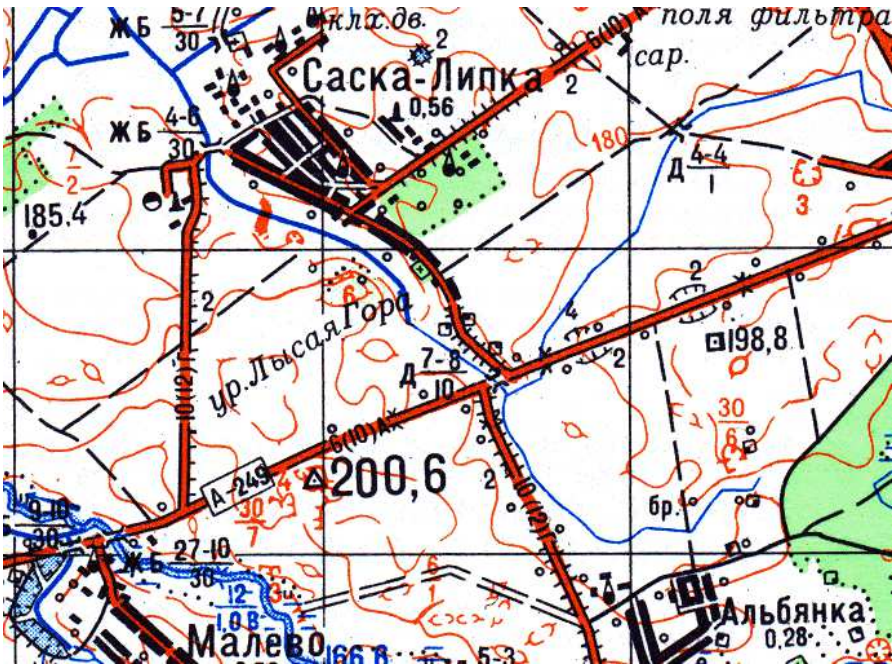

2.4.2.15. Урочище Лысая Гора

Урочище Лысая Гора расположено в Слуцком районе, на территории Серягинского сельсовета. Высшей точкой и топонимообразующим объектом урочища Лысая Гора является вершина 176.0 м (координаты: 53º 02′ 52,2″ N, 27º 27′ 05,6″ E). Она расположена в 1.7 км на юго-запад от ближайшего к ней населенного пункта – деревни Серяги, в 2.6 км на север от деревни Безверховичи и железной дороги Барановичи-Слуцк, и на 0.2 км на север от шоссе Лучники-Подлипцы. Вершина находится на пахотном поле, имеется знак геодезического пункта в виде 4 характерных желтых бетонных опознавательных столбиков. Рейтинг высшей точки урочища Лысая Гора – 1 балл.

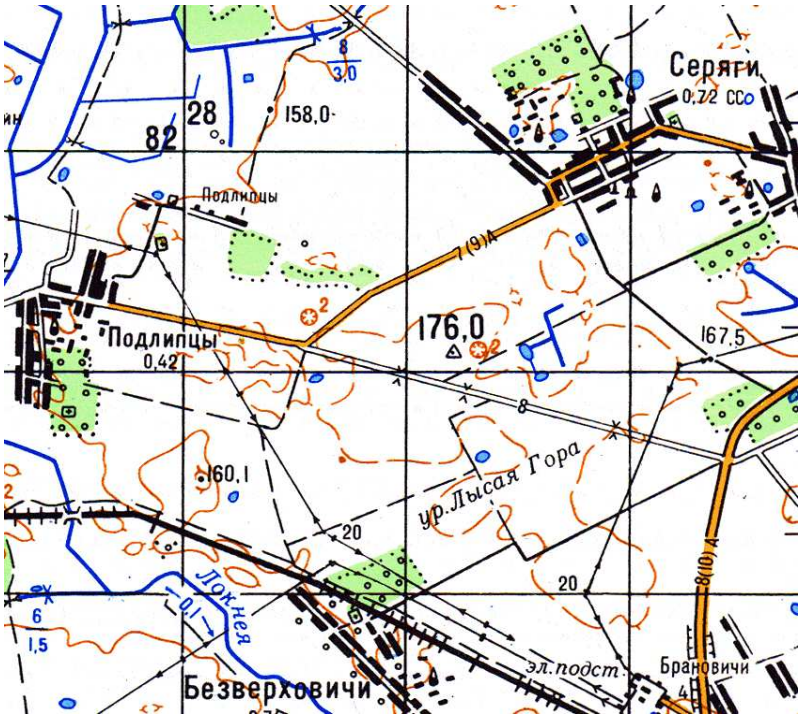

2.4.2.16. Урочище Лысая Гора

Урочище Лысая Гора расположено в Смолевичском районе на территории Драчковского сельсовета. Вероятной топонимообразующей вершиной данного урочища является гора 202.8 м, расположенная в 0.8 км на юго-запад от деревни Погулянка, в густом хвойном лесу, имеющем следы недавних санитарных вырубок. Геодезического пункта на вершине нет. Координаты: 53° 48' 06,3" N, 28° 09' 04,3" E. Рейтинг вершины – 4 балла.

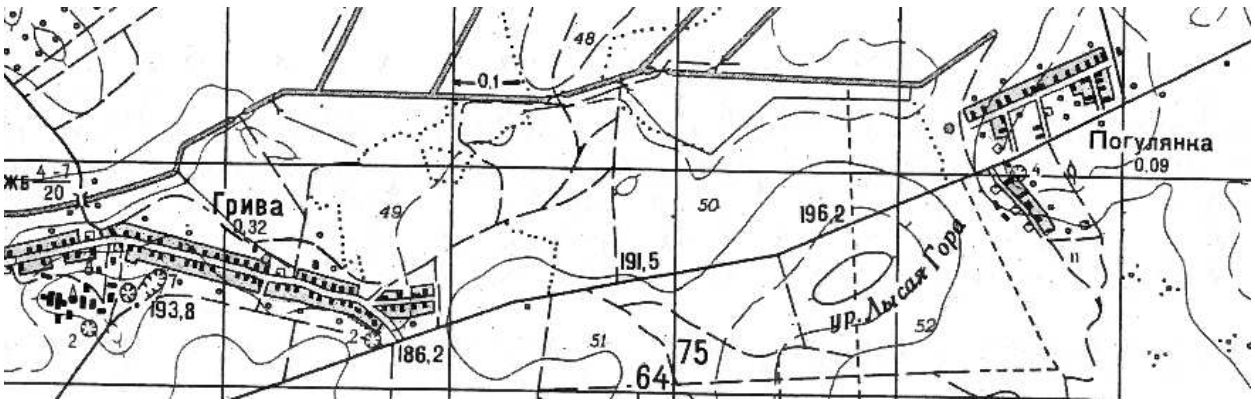

2.4.2.17. Урочище Лысая Гора

Урочище Лысая Гора расположено в Минском районе, на территории Луговослободского сельсовета. На старых довоенных картах на месте урочища располагалась деревня Лысая Гора, к настоящему времени не сохранившаяся. Условная высшая (топонимообразующая) точка данного урочища высотой 186.5 м находится в 1.3 км на восток от деревни Ксаверово, в 2.1 км на север от деревни Моторово, в 2.7 км на северо-запад от деревни Кулики и в 3.4 км на юго-запад от деревни Заболотье; в 0.4 км на юг от шоссе, соединяющего агрогородок Луговая Слобода и Корзуны. На месте бывшей деревни Лысая Гора расположено пахотное поле; на юго-запад от нее в настоящее время построена газо-распределительная станция. Геодезического пункта на высшей точке урочища нет. Координаты условной высшей точки урочища: 53º 45,622′ N, 27º 52,336′ E. Рейтинг – 4 балла.

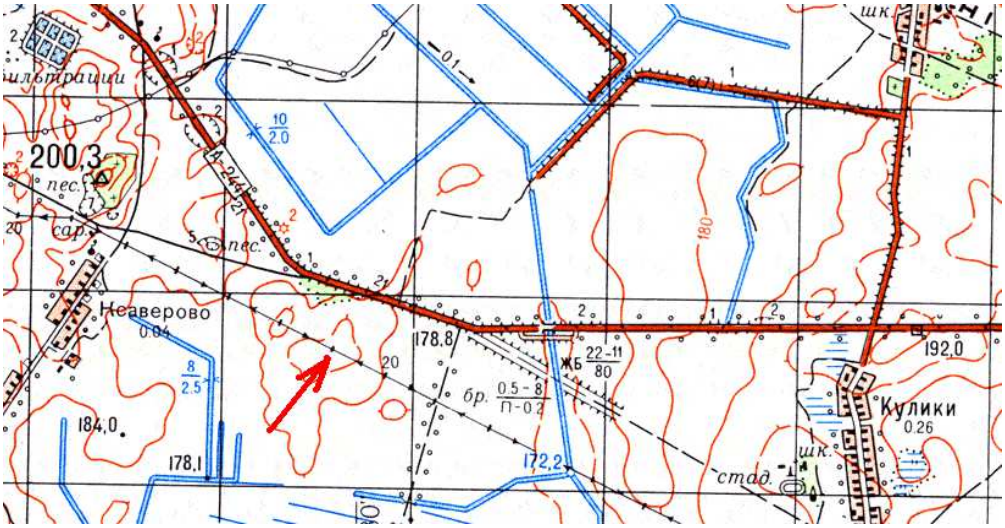

2.4.2.18. Урочище Лысая Гора

Урочище Лысая Гора расположено в Пуховичском районе, на территории Блужского сельсовета. На старых довоенных картах на этом месте была обозначена деревня или хутор Лысая Гора (№ 1, координаты: 53° 21,124' N, 28° 17,924' E; в настоящее время не сохранившийся). Условной высшей точкой урочища Лысая Гора, и возможным топонимообразующим объектом этого бывшего населенного пункта, может являться вершина высотой 178.4 м, расположенная в ~1.0 км от него на юго-восток; в 1.2 км на северо-запад от деревни Веселово, в 1.5 км на юг от деревни Демьяновка и в 6.0 км на северо-восток от деревни Сутин; в 1.1 км на юго-восток от шоссе, соединяющего деревни Талька и Сутин. Условная топонимообразующая вершина расположена в смешанном лесу и увенчана металлической геодезической пирамидой в качестве знака тригонометрического геодезического пункта (№ 2). Координаты вершины 178.4 м: 53° 21,016' N, 28° 18,960' E. Рейтинг − 4 балла.

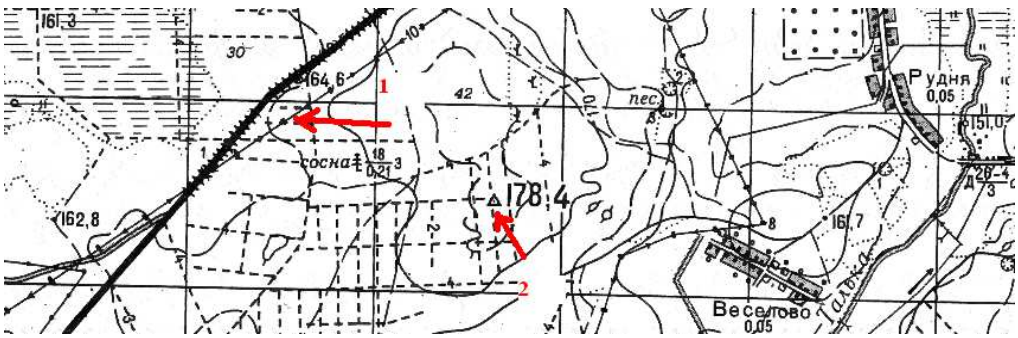

2.4.2.19. Урочище Гора Малиновка

Урочище Гора Малиновка расположено в Крупском районе, на территории Бобрского сельсовета. Высшей точкой и топонимообразующим объектом урочища Гора Малиновка является вершина 182.7 м (координаты: 54º 17′ 30,1″ N, 29º 11′ 31,0″ E), которая находится в 3.4 км на юго-запад от ближайшего к ней населенного пункта – деревни Великий Лес и в 3.7 км на северо-запад от деревни Чернявка, в 1.7 км на юг от железной дороги Минск-Орша. Указанная вершина расположена в лесном массиве; ее склоны – небольшой крутизны. На вершине имеются следы от плохо сохранившегося знака геодезического пункта: основание стоек металлической пирамиды, центральное углубление от пилона, и канава квадратной формы. Рейтинг высшей точки урочища Гора Малиновка – 3 балла.

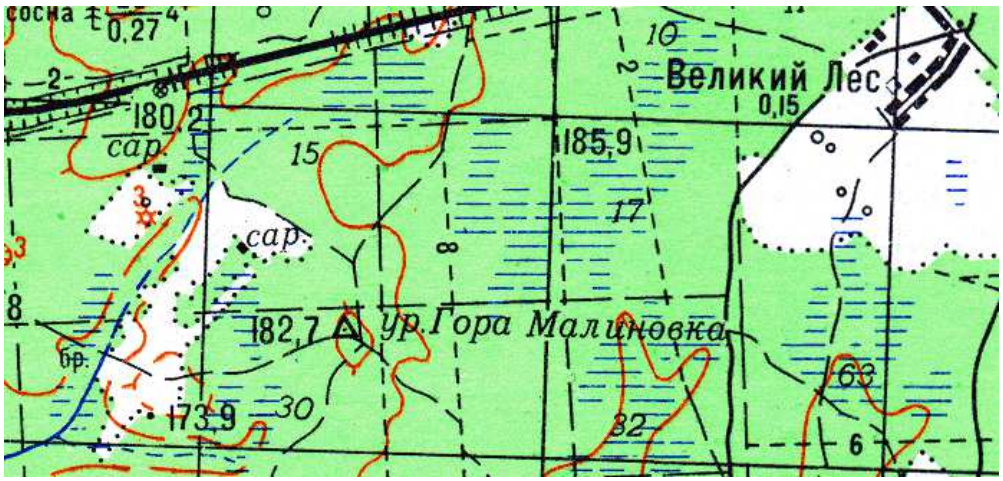

2.4.2.20. Урочище Подосиновая Гора

На старых довоенных картах был обозначен хутор или деревня Гора Подосиновая. На современных картах этого населенного пункта уже нет. Поэтому данная местность переходит в разряд урочищ. Урочище Подосиновая Гора расположено в Крупском районе, на территории Холопеничского сельсовета. Высшая точка данного урочища высотой 192.5 м, находится в 1.6 км на юго-запад от деревни Борки, в 1.8 км на северо-восток от деревни Мхерино, в 2.2 км на юго-восток от деревни Подалец и в 4 км на северо-восток от городского посёлка Холопеничи. Вершина расположена в поле на краю лесного массива с осиновым лесом и возвышается над окружающей местностью на 5-9 метров. Геодезического пункта на вершине нет. Координаты высшей точки урочища: 54° 32,233' N, 28° 53,706' E. Рейтинг вершины – 3 балла.

2.4.2.21. Урочище Попова Гора

Урочище Попова Гора расположено в Молодеченском районе, в северо-восточном пригороде города Молодечно, на территории канализированной акватории реки Уша. Топонимообразующим объектом урочища Попова Гора, по-видимому, является вершина 155.2 м (координаты: 54º 19′ 44,9″ N, 26º 54′ 05,1″ E). Эта вершина снаружи представляет собой земляной останец, расположенный среди пахотных угодий и превращенный в забетонированную яму для хранения силоса. Геодезического пункта нет. Следует отметить, что в результате крупномасштабных мелиоративных работ ландшафт местности мог значительно измениться, поэтому точная первоначальная локализация высшей точки урочища Попова Гора является затруднительной. Рейтинг высшей точки урочища Попова Гора – 4 балла.

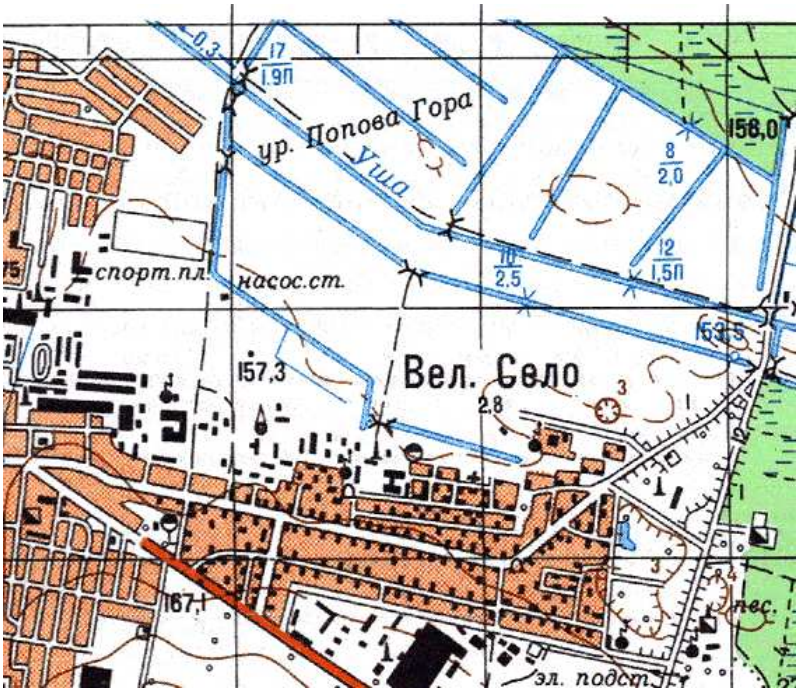

2.4.2.22. Урочище Раскопанная Гора

Урочище Раскопанная Гора расположено в Солигорском районе, на территории Домановичского сельсовета. Топонимообразующим объектом урочища Раскопанная Гора, по-видимому, является хорошо выделяющаяся над окружающим ландшафтом безлесная вершина высотой 150.5 м, расположенная на S-образном гребне, которая находится в 3.3 км на восток от деревни Завыход. На северо-восток от S-образного гребня простирается березовый лес, а на юго-запад − молодые сосновые посадки. Склоны гребня крутые. С S-образного гребня и его вершины открываются живописные виды на окружающие лесные ландшафты. На северо-восток от урочища Раскопанная Гора расположена густая сеть мелиоративных каналов, принадлежащих к бассейну реки Оресса. По-видимому, мелиоративная деятельность привели к появлению названия данного урочища. Координаты вершины 150.5 м: 52º 33′ 15,5″ N, 27º 53′ 47,2″ E. Геодезического пункта на вершине нет. Рейтинг вершины – 2 балла.

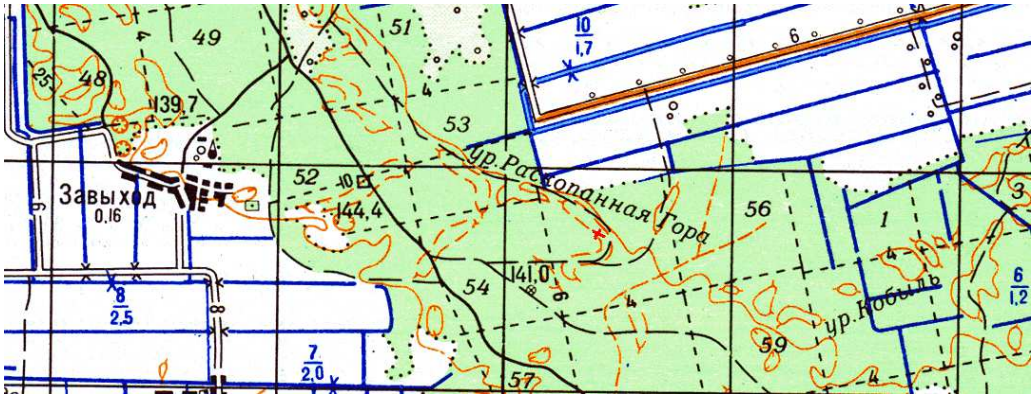

2.4.2.23. Урочище Страховая Гора

Урочище Страховая Гора расположено в Червенском районе, на территории Волевачского сельсовета, на северной околице деревни Гребенка. Топонимообразующим объектом урочища Страховая Гора является вершина 202.0 м, которая находится на пахотном поле на северной околице деревни Гребенка. На высшей точке имеется знак геодезического пункта – металлическая триангуляционная вышка и характерный бетонный опознавательный столбик. Координаты: 53° 50' 16,4" N, 28° 14' 21,6" E. Рейтинг вершины – 2 балла.



2.4.2.24. Урочище Точильная Гора

Урочище Точильная Гора расположено в Смолевичском районе, Пекалинском сельсовете и находится на территории республиканского биологического заказника «Пекалинский». Это урочище обозначено на старых дореволюционных картах, на современных картах его нет. Условная высшая точка урочища Точильная Гора, высотой 210.0 м расположена на небольшом холме, через который проходит грунтовая дорога, протянувшаяся с запада на восток. Само урочище представляет собой старые вырубки, обильно заросшие кустарником. Условная высшая точка урочища находится в 2.9 км на северо-восток от деревни Пятилетка, в 3.5 км на север от деревни Вызволенье, в 3.7 км на северо-запад от деревни Нежевка, в 3.9 км на юго-юго-восток от деревни Пекалин и в 16 км на юг от южных предместий города Смолевичи. Геодезического пункта на условной вершине нет. Координаты условной вершины: 53° 52,325' N, 28° 08,653' E. Рейтинг вершины − 4 балла.

2.4.2.25. Урочище Турная Гора

Урочище Турная Гора расположено в Червенском районе, на территории Гребенецкого сельсовета, в густом заболоченном лесу, омываемом канализированными истоками реки Болочанка. С севера и запада урочище Турная Гора ограничено руслом реки Болочанка и дорогой, соединяющей деревни Ореховка – Очижа и Новая Очижа, с юго-востока – деревнями Ясная Поляна, Осиновый Мост и Репище, с запада – деревней Нивище. Топонимообразующим объектом урочища Турная Гора, по-видимому, является вершина высотой 166.8 м (координаты: 53º 34′ 55,4″ N, 28º 29′ 05,3″ E). Эта вершина расположена в лесу, ее склоны пологие. Геодезический пункт отсутствует. Рейтинг высшей точки урочища Турная Гора – 2 балла.

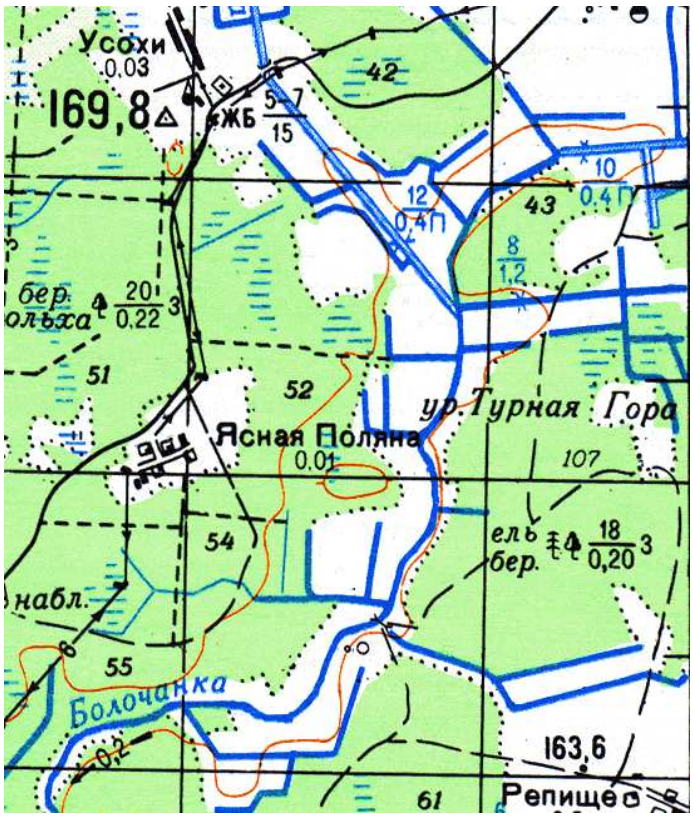

2.4.2.26. Урочище Чертова Гора

Урочище Чертова Гора расположено в Червенском районе, на территории Клинокского сельсовета, практически на юго-западной околице деревни Волма. Вершина топонимообразующей горы данного урочища, высотой 181.4 м, по-видимому, расположена на пахотном поле. На вершине имеются лисьи норы. Координаты вершины 181.4 м: 53° 41' 36,0" N, 28° 13' 31,3" E. Рейтинг вершины – 4 балла. Знака полигонометрического геодезического пункта 184.3 м (расчетные координаты: 53° 41,845' N, 28° 14,061' E) − на местности не сохранилась, так как он находился на северном краю постоянно расширяющегося деревенского кладбища деревни Волма − и к урочищу Чертова Гора, скорее всего, прямого отношения не имеет.

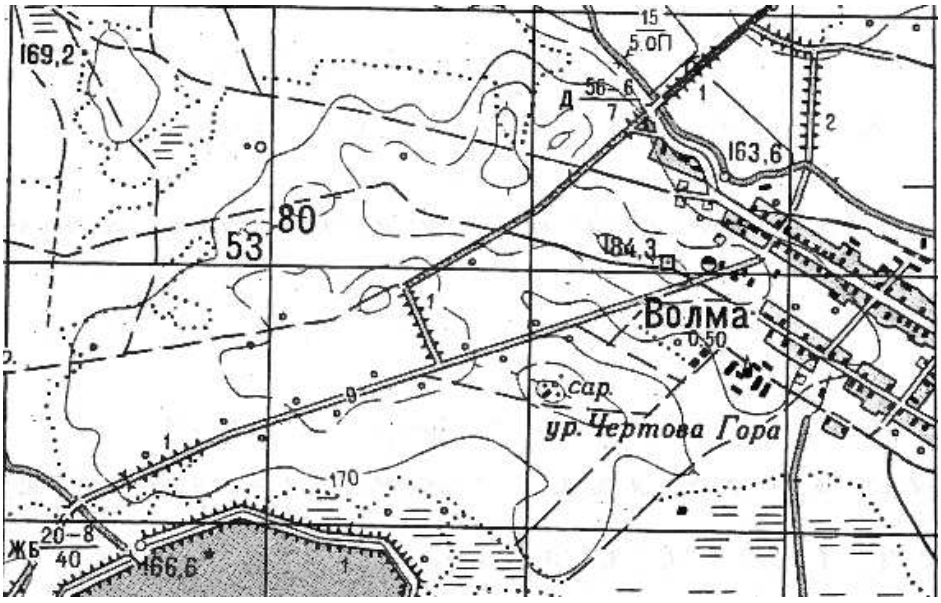

2.4.3. Высшие точки объектов-топонимов со словом «горка, горы или гряда», расположенных в Минской области

2.4.3.1. Высшие точки населенных пунктов

2.4.3.1.1. Деревня Веселая Горка

Деревня Веселая Горка расположена в Пуховичском районе, на территории Туринского сельсовета. Деревня находится на небольшом возвышении с высотой 167.0 м в окружении пахотных угодий. Геодезических пунктов поблизости от этой деревни нет. Координаты центра деревни Веселая Горка: 53° 34,408' N, 28° 14,055' E. Рейтинг − 4 балла.

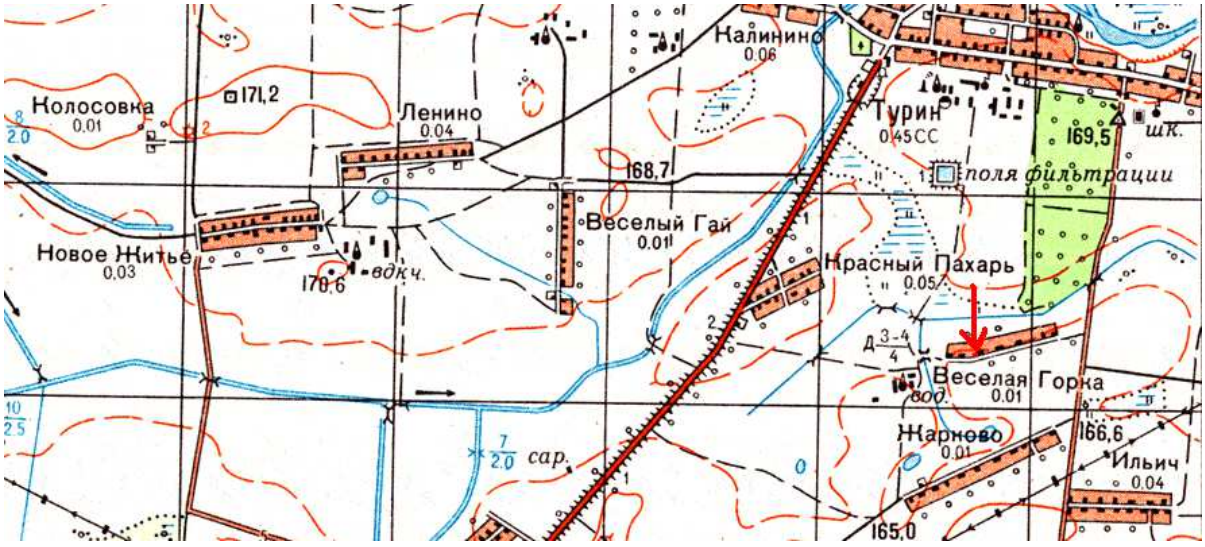

2.4.3.1.2. Деревня Гора, 176.3 м

Деревня Гора расположена в Борисовском районе, на территории Гливинского сельсовета. Топонимообразующим объектом этого населенного пункта является вершина с высотой 176.3 м, расположенная на его южной околице (в настоящее время застроенная новыми домами, адрес: ул. Дачная, д. 53). На вершине находится знак астрономического геодезического пункта в виде небольшого холмика и четырех бетонных опознавательных столбиков. Координаты: 54º 10,708′ N, 28º 33,000′ E. Рейтинг вершины – 1 балл.

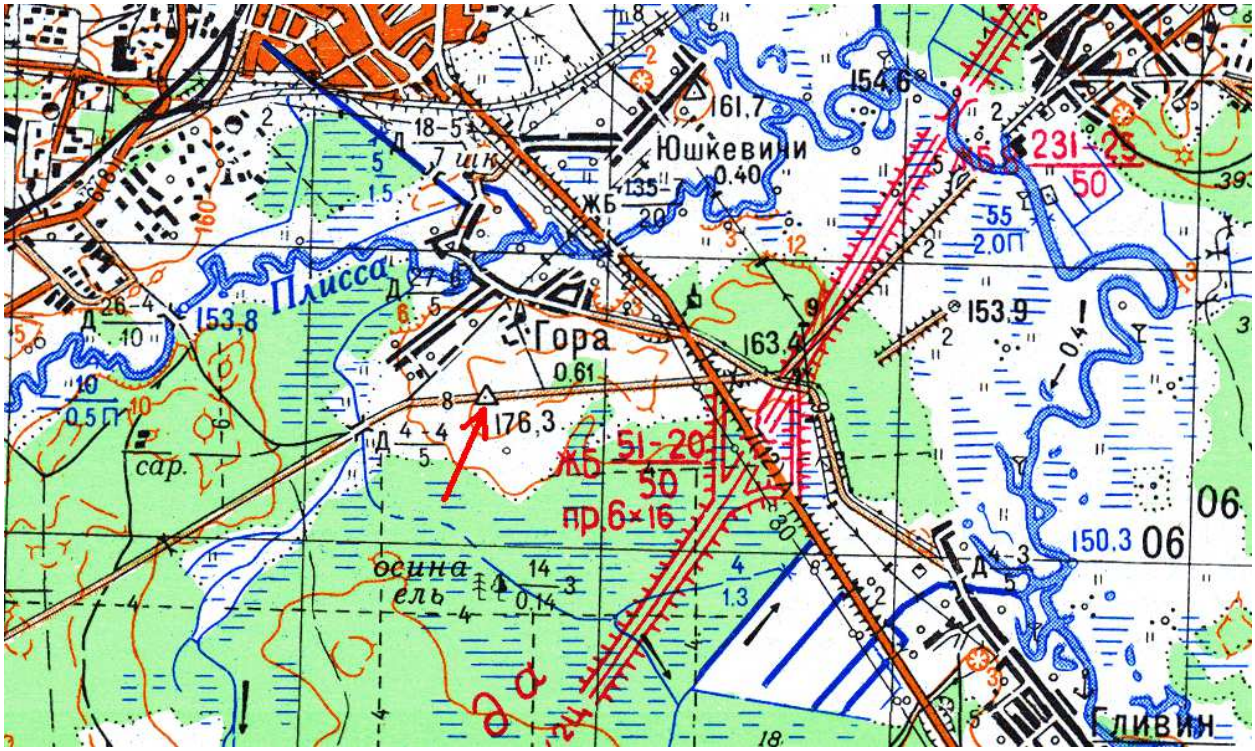

2.4.3.1.3. Деревня Горки

Деревня Горки расположена в Стародорожском районе, на территории Язьльского сельсовета. Топонимообразующие вершины данного населенного пункта определить невозможно. Координаты центра деревни Горки: 53° 02,212' N, 28° 03,238' E. Рейтинг объекта − 4 балла.

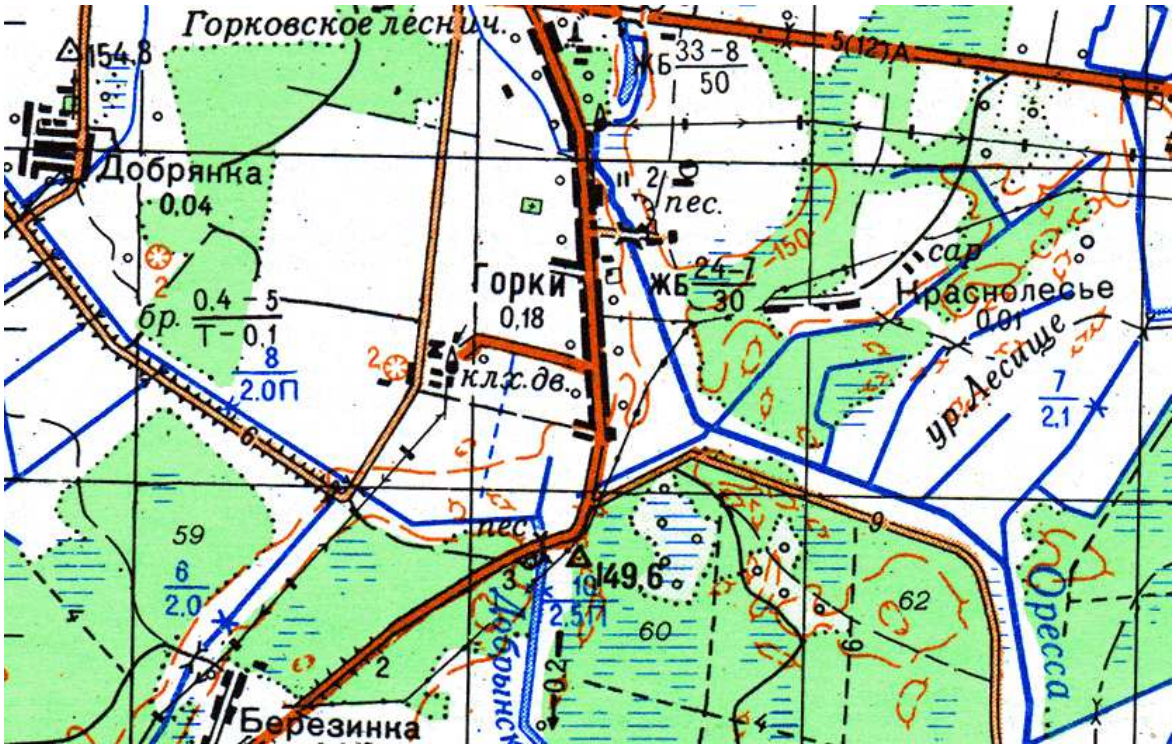

2.4.3.1.4. Деревня Горняки

Деревня Горняки расположена в Молодеченском районе, на территории Граничского сельсовета. Причиной названия этого населенного пункта служат холмы, расположенные на западе и северо-западе с абсолютными высотами около 240-250 м. Координаты деревни Горняки: 54º 14,828´ N, 27º 10,325´ E. Рейтинг – 4 балла.

2.4.3.1.5. Деревня Гуры

Деревня Гуры расположена в Минском районе, на территории Ждановичского сельсовета. Условная топонимообразующая высшая точка (Гуры в переводе с польского языка означает − Горы) этого населенного пункта, высотой 255.3 м находится в середине дачной застройки (в районе домовладения по ул. Центральная, д. 25г), обильно разросшейся по сравнению с тем, что обозначено на карте. Координаты высшей точки: 53° 59,149' N, 27° 16,850' E. Рейтинг вершины − 4 балл.

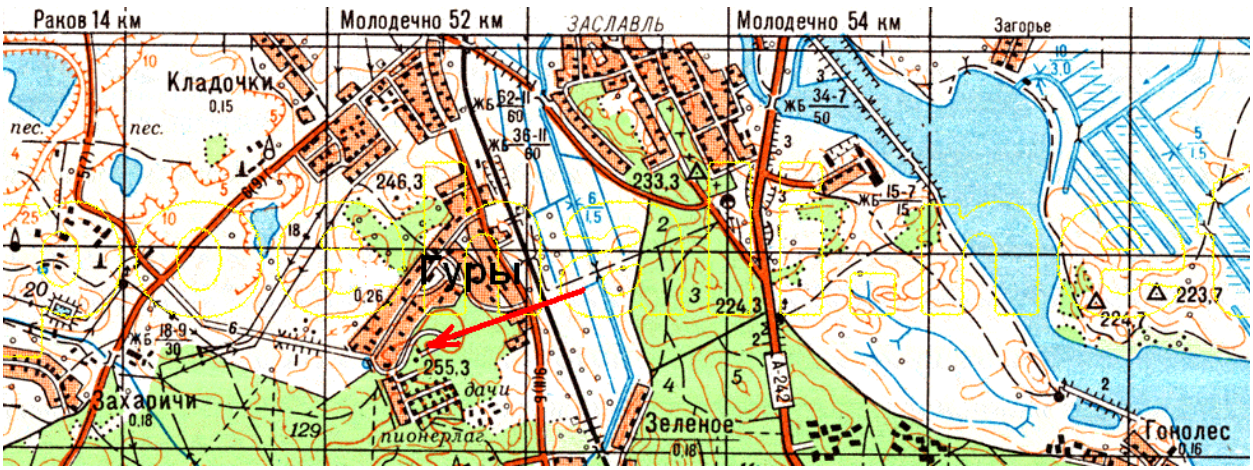

2.4.3.1.6. Деревня Загорцы

Деревня Загорцы расположена в Молодеченском районе на территории Радошковичского сельсовета. Какие именно горы послужили основой для ее названия – в настоящее время неизвестно: красными стрелками на карте указаны возможные претенденты на эту роль. Деревня Загорцы находится на своеобразном острове, служащем водоразделом и омываемом на севере водами реки Конотопка, на востоке – ее южным притоком, на западе – Главным каналом Вилейско-Минской водной системы и рекой Рыбчанка и на юге – рекой Удра. Координаты центра деревни Загорцы: 54º 14,034´ N, 27º 16,645´ E. Рейтинг – 4 балла.

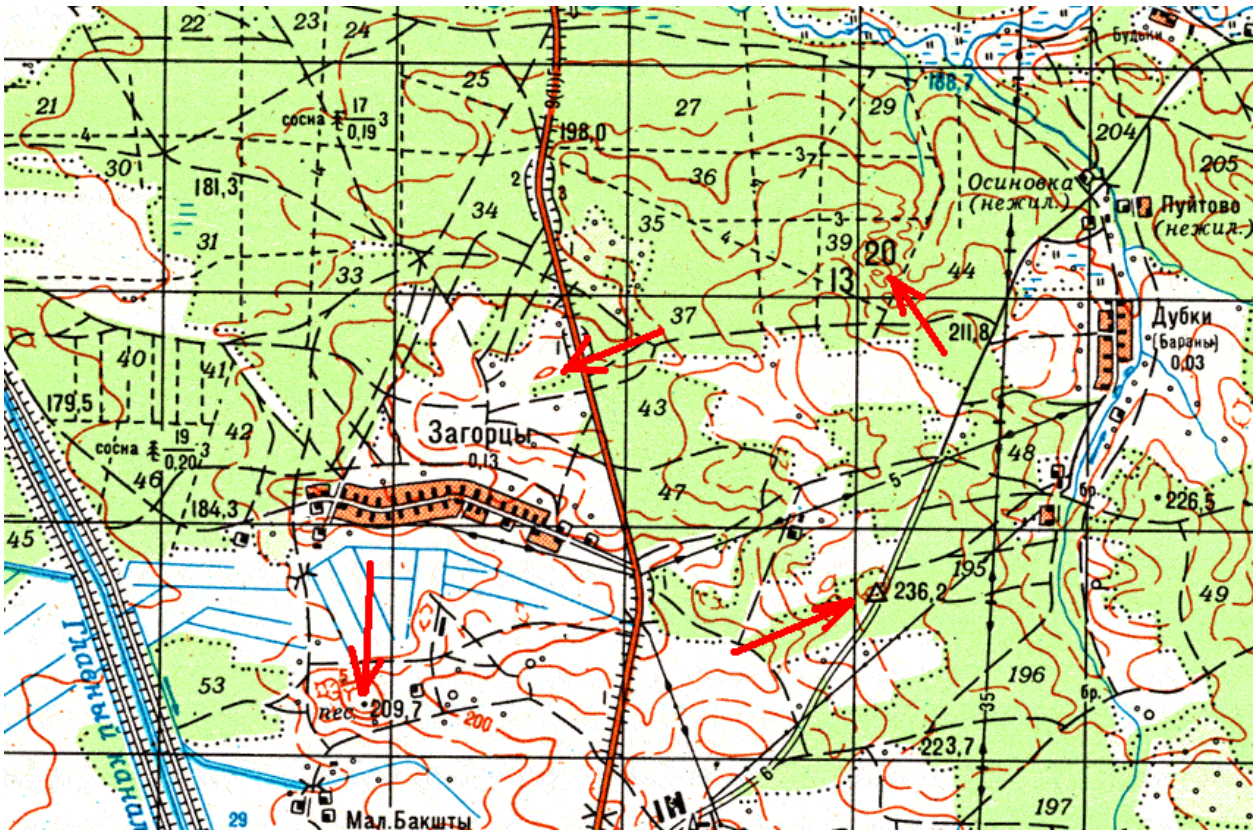

2.4.3.1.7. Деревня Загорье

Деревня Загорье расположена в Смолевичском районе, на территории Заболотского сельсовета. В настоящее время этот населенный пункт практически слился с агрогородком Заболотье и о его существовании напоминает только железнодорожный остановочный пункт Загорье. Свое название деревня Загорье, вполне возможно, получила благодаря небольшому холму, расположенному примерно в 0.4 км на юго-юго-восток в агрогородке Заболотье с высотой около 200 м, на котором находится кладбище и православная церковь Георгия Победоносца (фото) или вершина с высотой 212.2 м. Координаты деревни Загорье: 54° 00,520′ N, 28° 01,291′ E. Рейтинг деревни – 4 балла.

2.4.3.1.8. Деревня Загорье

Деревня Загорье расположена в Смолевичском районе, на территории Драчковского сельсовета. Своим названием данный населенный пункт обязан окружению серии холмов высотой около 220-230 м. Координаты деревни Загорье: 53° 50,898′ N, 27° 55,821′ E. Рейтинг деревни – 4 балла.

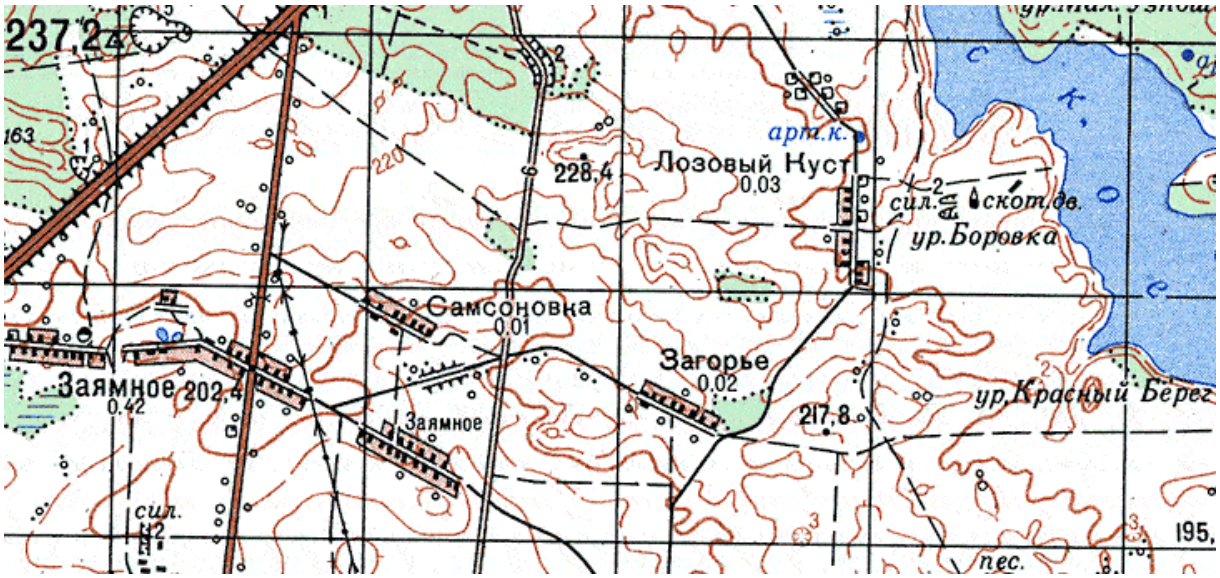

2.4.3.1.9. Деревня Загорье

Деревня Загорье относится к Борисовскому району, Мстижскому сельсовету. По всей видимости, своим названием этот населенный пункт обязан холму или «горе» высотой 183.5 м, расположенном в центре деревни. В настоящее время на вершине горы построена православная церковь и расположено кладбище. Знак олигонометрического геодезического пункта 183.5 м не сохранилось. Координаты былого расположения пункта 183.5 м: 54° 33,833' N, 28° 10,799' E. Рейтинг объекта − 3 балла.

2.4.3.1.10. Деревня Золотая Горка

Деревня Золотая Горка (на некоторых картах обозначена как хутор Дорожный) расположена в Смолевичском районе, на территории Жодинского сельсовета. Сама деревня находится в низине, но в окружении ряда холмов, среди которых ее топонимообразующую вершину определить не представляется возможным. Имеет ли к этой деревне какое-либо отношение геодезический пункт 191 м (его знак на местности не сохранился, его обозначение присутствует только на карте 1 : 200 000) – неизвестно. Координаты: 54º 04,022′ N, 28º 13,068′ E. Рейтинг – 4 балла.

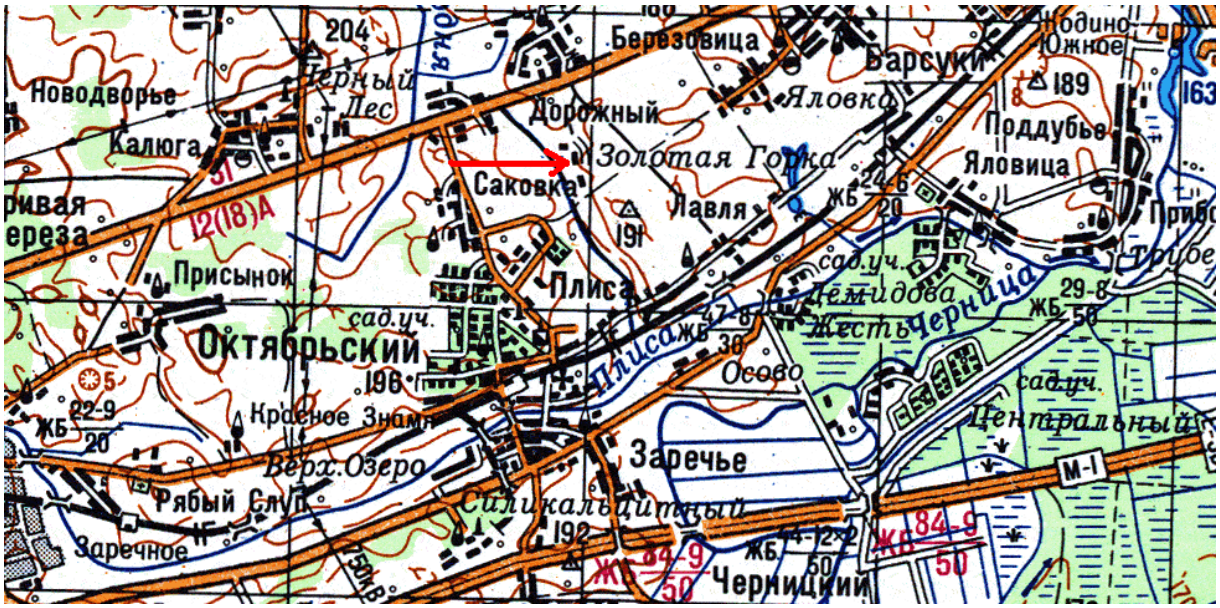

2.4.3.1.11. Деревня Каменная Горка

Деревня Каменная Горка расположена в Минском районе, на территории Ждановичского сельсовета. Условной высшей (топонимообразующей) точкой этой деревни является небольшой холм, высотой около 255.0 м, в настоящее время полностью застроенный коттеджами. Высшая точка находится на расстоянии около 3.1 км на северо-северо-запад от остановки метро «Каменная Горка», практически на северной околице деревни Каменная Горка, в 0.5 км на запад от Минской кольцевой дороги; в окружении улиц: Магистральной, Белорусской, Цветочной, Мира и Минской кольцевой дороги «М-9». Геодезического пункта нет. Координаты условной высшей точки: 53º 55,978´ N, 27º 25,151´ E. Рейтинг – 4 балла.

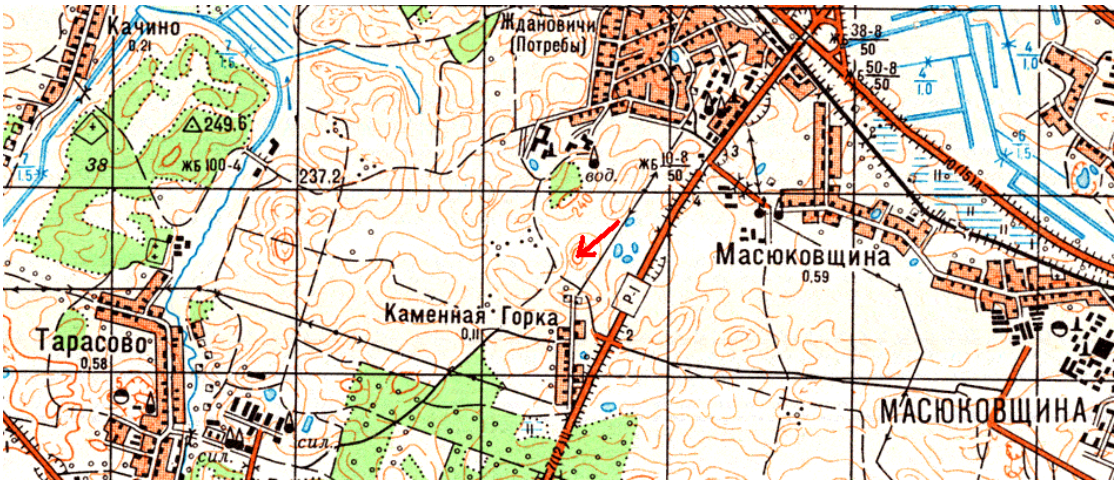

2.4.3.1.12. Деревня Красная Горка

Деревня Красная Горка расположена в Дзержинском районе, на территории Фанипольского сельсовета. Возможным топонимообразующим объектом данного населенного пункта условно принята вершина, расположенная примерно в 0.5 км на юго-запад от западной околицы этого населенного пункта высотой ~200 м с координатами 53° 43,778' N, 27° 15,702' E. Вершина данного холма возвышается над деревней Красная Горка на 8-10 м и представляет собой пахотное поле, ограниченное с северо-запада небольшим перелеском (снимок сделан с вершины в сторону деревни). Геодезического пункта на вершине нет. Знак расположенного на западе геодезического пункта 204.7 м (формально «вершина» ~200 м относится к восточному склону той же самой возвышенности) на местности не сохранился. Рейтинг объекта – 4 балла.

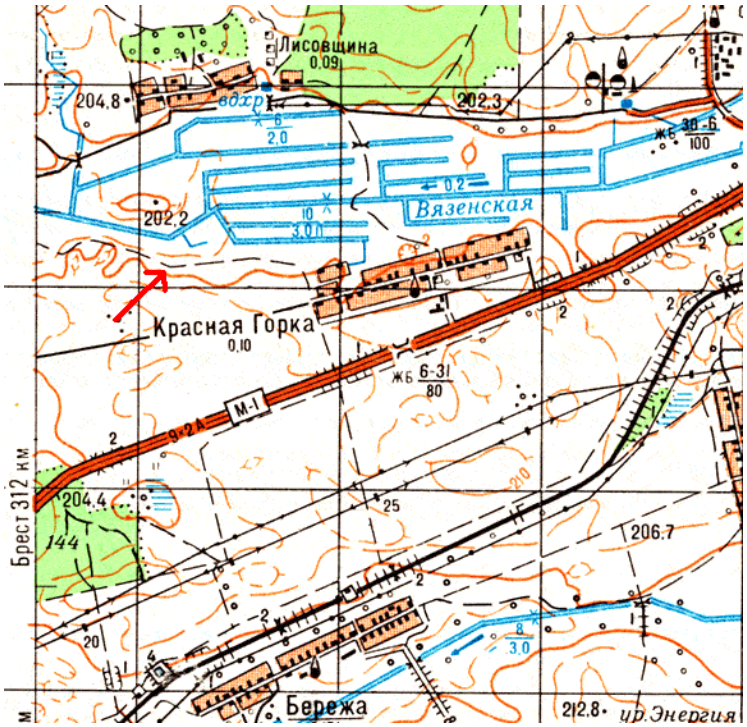

2.4.3.1.13. Деревня Красная Горка

Деревня Красная Горка расположена в Березинском районе, на территории Богушевичского сельсовета, находится на орографически правом берегу реки Березина. Условной топонимообразующей вершиной данного населенного пункта можно считать небольшой пологий холм высотой 165.0 м, на котором и расположена деревня Красная Горка. Геодезического пункта на вершине нет. Координаты: 53° 40,697′ N, 28° 56,860′ E. Рейтинг условной вершины – 4 балла.

2.4.3.1.14. Деревня Красная Горка

Деревня Красная Горка (Чирвоная Горка) расположена в Узденском районе, на территории Хотлянского сельсовета. Условная топонимообразующая высшая точка этого населенного пункта, высотой 177.5 м расположена в самой деревне (на ее северо-восточной околице) – посреди частной застройки и огородов. Геодезического пункта на ней нет. Координаты условной высшей точки: 53º 24,280′ N, 27º 35,225′ E. Рейтинг – 4 балла.

2.4.3.1.15. Деревня Кривая Гряда

Деревня Кривая Гряда расположено в Слуцком районе, на территории Гацукского сельсовета. Высшая точка Кривой Гряды, протянувшейся с северо-запада на юго-восток и давшей название расположенному на ней населенному пункту, находится на его северной околице. Высота высшей точки деревни Кривая Гряда – 175.7 м. На высшей точке имеется знак тригонометрического геодезического пункта в виде канавы и опознавательного столбика. Координаты условной высшей точки: 53º 20,872′ N, 27º 33,641′ E. Рейтинг – 3 балла.

2.4.3.1.16. Город Марьина Горка

Город Марьина Горка является административным центром Пуховичского района. Топонимообразующую точку данного населенного пункта в настоящее время определить невозможно. Можно предположить, что условной топонимообразующей точкой (горкой) города Марьина Горка может быть центр некого плато, расположенного в восточной части города и находящегося на высоте около 180.0 м. Координаты условной высшей точки города: 53º 30,589′ N, 28º 09,284′ E. Рейтинг – 4 балла.

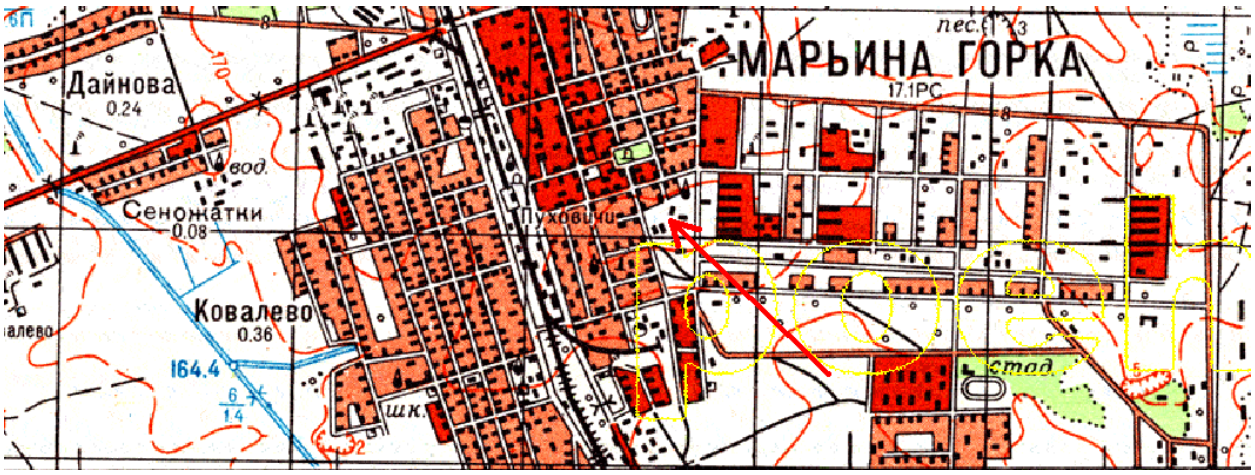

2.4.3.1.17. Деревня Паськовы Горки

Деревня Паськовы Горки (Паськова Горка) расположена в Стародорожском районе, на территории Языльского сельсовета. Топонимообразующие вершины данного населенного пункта определить невозможно. Координаты центра деревни Паськовы Горки: 53° 03,197' N, 28° 01,714' E. Рейтинг объекта − 4 балла.

2.4.3.1.18. Деревня Синие Горы

Деревня Синие Горы находится в Смолевичском районе, на территории Драчковского сельсовета. Топонимообразующими объектами этого населенного пункта являются 4 вершины: северная − 240.0 м (координаты: 53º 50,492 N, 28º 00,469 E), расположенная в 0.6 км на северо-восток от деревни Синие Горы, геодезического пункта на ней нет; северо-восточная − 259.4 м (гора Берёзовая, высшая точка Смолевичского района, 53º 50,441 N, 28º 02,612 E; знак геодезического пункта не сохранился) расположенная на территории биологического заказника местного значения «Маяк», вершина окружена забором и свободный доступ к ней невозможен; центральная − 245.1 м (53º 49,815 N, 28º 01,861 E), расположена на краю небольшого перелеска, геодезического пункта не ней нет; южная − 220.0 м (53º 49,463 N, 28º 02,327 E), также расположена на краю небольшого перелеска, на ней имеется яма и следы окопов, знака геодезического полигонометрического пункта на местности не сохранилась. Эти вершины расположены севернее, северно-восточнее и восточнее окрестных деревень – Поддубное, Калюга, Синие Горы, Великий Камень (название этого населенного пункта также подчеркивает горную тематику окружающей местности!) и юго-восточнее деревни Дуброва, западнее деревни Драчково. Все 4 вершины на 15-25 м возвышаются над окружающей местностью. Вершина 202.1 м (координаты: 53º 49,716 N, 28º 07,618 E), расположенная на пахотном поле южнее деревни Вызволенье и юго-восточнее урочища Кравча, по-видимому, к названию деревни Синие Горы, отношения не имеет. Рейтинг конгломерата из 4 вершин – топонимообразующих объектов деревни Синие Горы – 3 балла.

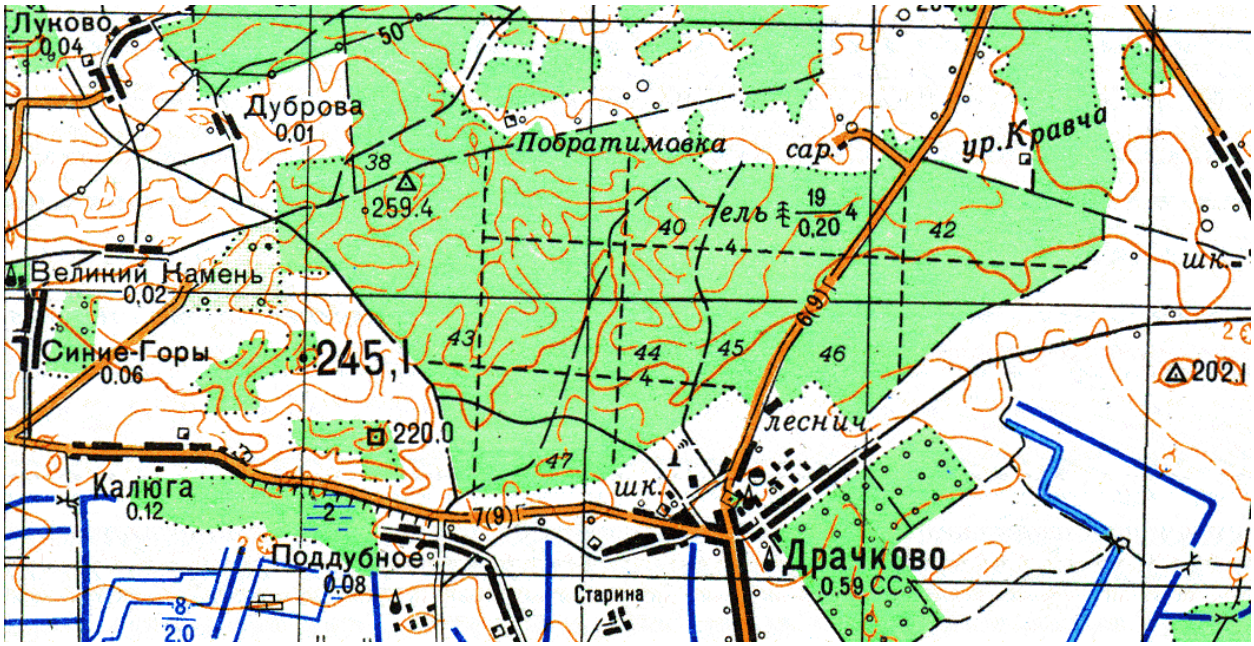

Северная − 240.0 м,
(53º 50,492 N, 28º 00,469 E)

Северо-восточная − 259.4 м,
(53º 50,441 N, 28º 02,612 E)

Центральная − 245.1 м,
(53º 49,815 N, 28º 01,861 E)

Южная − 220.0 м,
(53º 49,463 N, 28º 02,327 E)

Исследование и идентификация топонимообразующих объектов со словом «горы» или «горки», в отличие от аналогичных объектов, поименованных в единственном числе (например, «деревня Березовая Гора», «урочище Лысая Гора», «урочище Горанова Горка» и т.д.) является достаточно затруднительной процедурой. Идентификация вершин, послуживших причиной и источником названий соответствующих урочищ и деревень, представленных во множественном числе, во многом носит вероятностный и чисто умозрительный характер. Тем не менее, такого рода исследования являются полезными и интересными. В настоящем издании изучение объектов со словом «горы» или «горки» приведены только в качестве примеров, демонстрирующих целесообразность такого рода исследований, проводимых на территории заведомо равнинной Республики Беларусь. Эти исследования призваны разрушить существующие стереотипы восприятия равнинных территорий, как совершенно плоских и поэтому лишенных исторически закрепленных в названиях ряда урочищ и деревень, оронимических топонимов.

2.4.3.1.19. Деревня Яковина Гряда

Деревня Яковина Гряда расположена в Стародорожском районе, на территории Языльского сельсовета. Деревня построена на небольшой гряде, омываемой рекой Оресса (на севере) и каналом Верхутинским (на юге). В результате масштабных мелиоративных работ окружающая местность претерпела существенные изменения. Формально, высшей точкой этой гряды следует считать небольшой холм высотой около 150.0 м, обильно заросший смешанным лесом и расположенный в 1.0 км на северо-запад от деревни Яковина Гряда (координаты: 52° 59,004' N, 28° 04,895' E). Геодезического пункта нет. Координаты центра деревни Яковина Гряда: 52° 58,841' N, 28° 05,873' E. Рейтинг объекта − 4 балла.

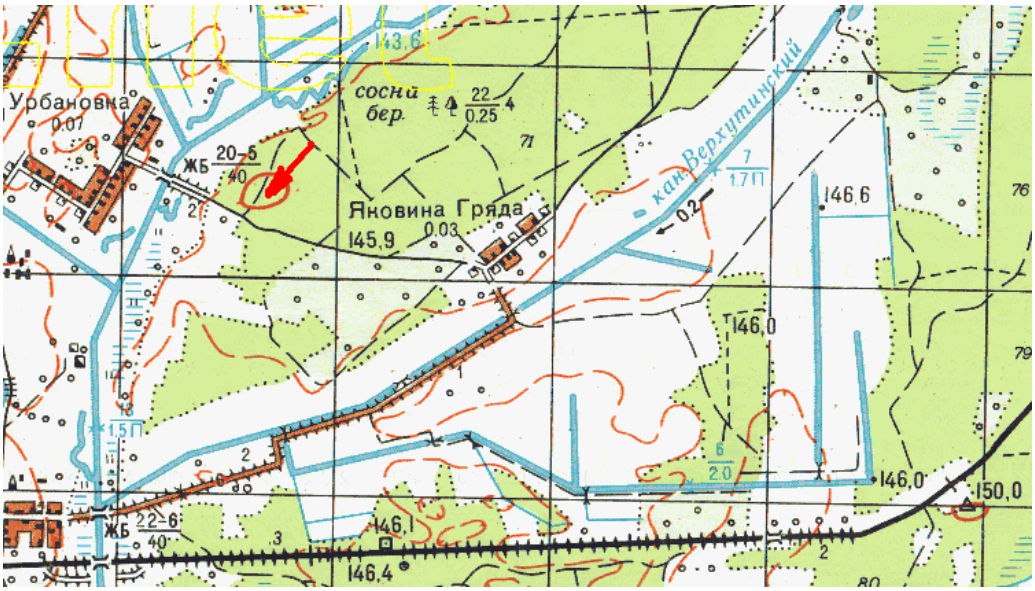

Алфавитный перечень еще не исследованных деревень-топонимов Минской области, имеющих горную тематику

№	Название деревни*	Расчетные координаты, N и E	
1.	Бол. Городно, 180.5 м	54º 10,704′	29º 01,717′
2.	Выгорь, 179.9 м	54º 35,360′	27º 38,295′
3.	Горавец, 236.0 м	54º 33,828′	27º 57,206′
4.	Горани, 321.2 м	53º 55,535′	27º 10,421′
5.	Гореватка, 178.0 м	54º 27,626′	27º 13,082′
6.	Гореновка	53º 40,156′	27º 25,368′
7.	Горка	52º 35,695′	27º 32,749′
8.	Горки	53º 39,250′	28º 37,193′
9.	Горки	53º 02,217′	28º 03,230′
10.	Горки	53º 23,593′	26º 38,068′
11.	Горки	54º 19,349′	26º 34,078′
12.	Горки	54º 09,770′	26º 48,356′
13.	Горки	52º 58,002′	27º 28,203′
14.	Горки, 158.6 м	52º 45,604′	27º 53,638′
15.	Горковская Слоблда, 177.2 м	53º 38,435′	28º 37,698′
16.	Горная	54º 33,345′	27º 08,932′
17.	Горно, 206.5 м или 207.6 м	54º 36,214′	27º 44,136′
18.	Горностайлово, 204.4 м	53º 08,780′	27º 17,974′
19.	Горный Снов	53º 12,688′	26º 25,119′
20.	Горняки	54º 14,801′	27º 10,354′
21.	Горовец, 232.3 м	54º 36,300′	28º 04,579′
22.	Горовщина, 218.4 м	54º 17,393′	26º 44,609′
23.	Городень	53º 25,687′	28º 19,229′
24.	Городец, 252.0 м	54º 28,030′	28º 00,460′
25.	Городечно, 217.4 м	54º 13,867′	26º 28,776′
26.	Городея, 197.2 м	53º 40,820′	27º 11,200′
27.	г.п. Городея, 189.5 м	53º 18,757′	26º 32,700′
28.	Городилово	54º 13,352′	26º 36,852′
29.	Городьки, 174.4 м	54º 12,818′	26º 27,048′
30.	Горожанка, 217.3 м	54º 34,079′	28º 10,219′
31.	Горосино, 237.3 м	54º 30,892′	28º 02,645′
32.	Горуны	53º 48,817′	27º 05,101′
33.	Горы, 290.8 м (Гуры, 289.7 м)	54º 10,712′	27º 22,695′
34.	Грудок	52º 47,106′	27º 47,883′
35.	Гряда, 163.7 м	53º 31,640′	28º 04,595′
36.	Гряды	53º 57,357′	28º 50,023′
37.	Гуры	53º 59,383′	27º 16,949′
38.	Загорная	52º 59,401′	26º 46,923′

39.	Загоровщина, 168.4 м	53º 08,538′	27º 25,123′
40.	Загорское, 207.1 м	54º 17,190′	26º 59,562′
41.	Загорцы, 236.5 м или 236.2 м	54º 14,030′	27º 16,776′
42.	Загорцы	53º 52,181′	26º 51,129′
43.	Загорье, 236.0 м и 226.6 м	54º 00,181′	27º 19,748′
44.	Загорье, 227.7 м	54º 27,812′	27º 48,479′
45.	Загорье, 217.8 м	53º 50,898′	27º 55,809′
46.	Загорье, 202.8 м	54º 10,981′	28º 00,180′
47.	Загорье, 200.9 м	54º 24,640′	28º 23,970′
48.	Загорье, 192.0 м	53º 45,735′	27º 56,191′
49.	Загорье, 183.5 м	54º 33,774′	28º 10,791′
50.	Загорье, 163.5 м	53º 05,133′	27º 32,316′
51.	Загорье, 143.9 м	52º 40,249′	27º 45,932′
52.	Загорье	54º 00,580′	28º 00,889′
53.	Красная Горка, 199.0 м	53º 11,006′	26º 54,339′
54.	Красная Горка, 194.2 м	53º 09,172′	27º 25,683′
55.	Красная Горка 1-я	54º 09,494′	26º 01,019′
56.	Красная Горка 2-я	54º 09,097′	26º 00,866′
57.	Красногорки, 177.0 м	53º 20,300′	26º 27,655′
58.	Мал. Городно	54º 09,516′	28º 59,294′
59.	Мал. Городятичи, 149.6 м	52º 32,896′	28º 19,796′
60.	Нагорное	52º 58,287′	26º 46,540′
61.	ст. Новогорки	52º 57,485′	27º 31,533′
62.	Павелкова Гора (Павелково), 252.8 м	53º 45,323′	27º 17,557′
63.	Подгорная	53º 38,730′	26º 34,144′
64.	Подгорцы, 196.9 м	53º 13,610′	27º 09,871′
65.	Подгорье	53º 43,776′	28º 04,366′
66.	Репная Гряда, 173.0 м	53º 16,125′	27º 26,861′
67.	Якубовичи Горовые, 297.8 м	54º 16,674′	27º 35,690′

*Приведенная в ряде случаев высота в метрах, возможно, служит данному населенному пункту топонимообразующей вершиной.

2.4.3.2. Высшие точки урочищ
2.4.3.2.1. Урочище Барсукова Гряда

Урочище Барсукова Гряда расположено в Пуховичском районе, на территории Блужского сельсовета. Условная высшая точка урочища высотой 165.4 м находится в 0.9 км на восток от северо-восточного конца деревни Поддегтярня, в 2.3 км на северо-северо-запад от северной окраины деревни Бобы, в 0.9 км на юго-запад от реки Железянка и в 9.0 км на юго-восток от города Марьина Горка. Условная высшая точка находится на одиноком небольшом холме среди пахотного поля и возвышается над окружающей местностью на 3-5 метров. Геодезический пункт на этом месте ведомством ГУГК предусмотрен не был. Координаты: 53° 27,387' N, 28° 16,392' E. Рейтинг высшей точки − 4 балла.

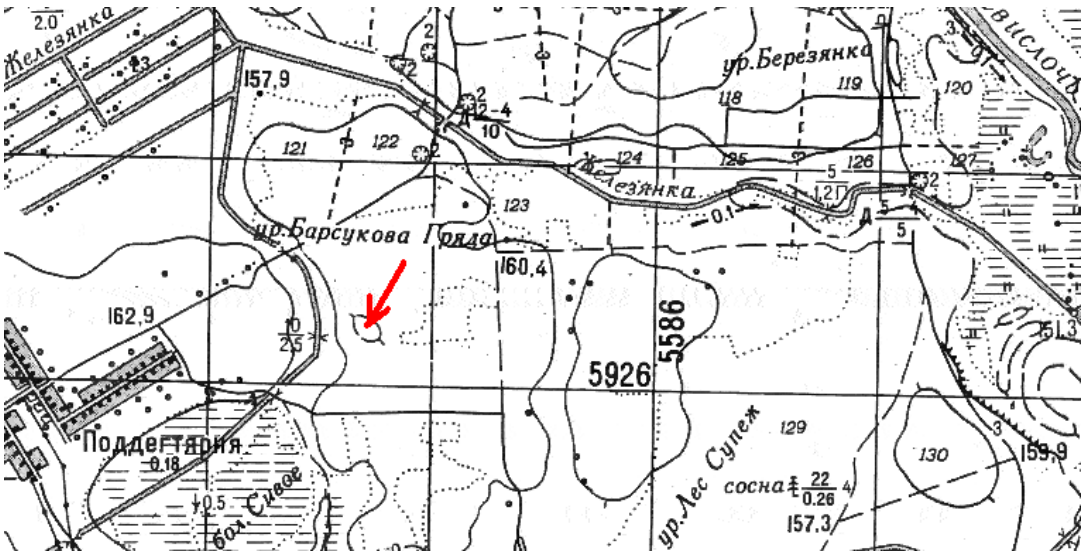

2.4.3.2.2. Урочище Березовая Гряда

Урочище Березовая Гряда расположено в Слуцком районе в пределах территории Гацуковского сельсовета. Высшая точка урочища, высотой 175.3 м, находится в 2.1 км на север от деревни Озерцы, в 3.3 км на северо-запад от деревни Белая Лужа, в 6.4 км на юго-восток от деревни Сеножатки и в 20 км на юго-восток от города Узда. Вершина урочища расположена на небольшом локальном возвышении у края смешанного леса и возвышается над окружающей местностью на 2-3 метра. Геодезический пункт на этом месте ведомством ГУГК предусмотрен не был. Координаты высшей точки: 53° 21,871' N, 27° 28,695' E. Рейтинг вершины − 3 балла.

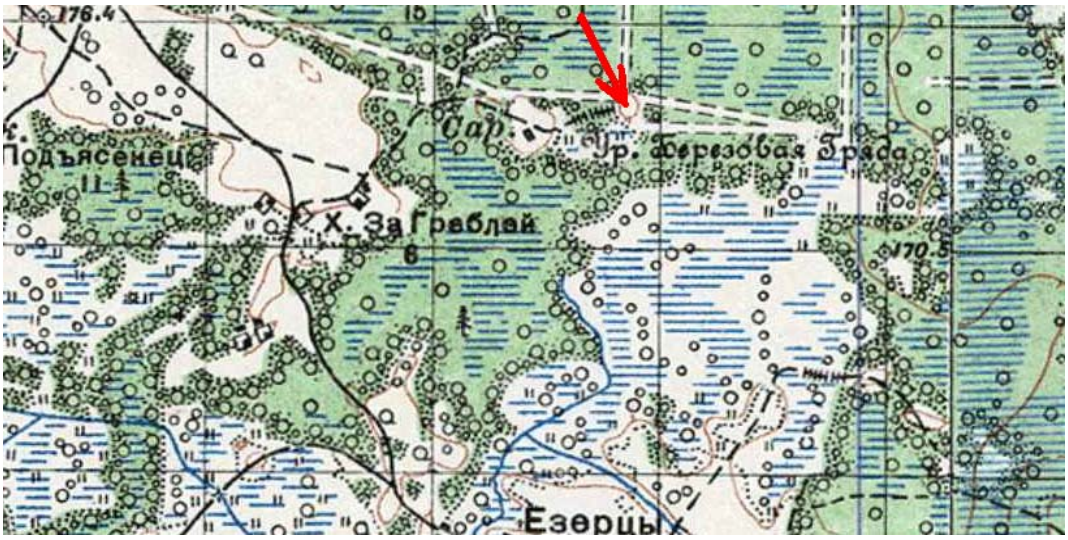

2.4.3.2.3. Урочище Березовая Гряда

Урочище Березовая Гряда расположено в Слуцком районе, на территории Гацукского сельсовета. Урочище находится на территории бывших торфоразработок и расположено среди мелиоративных каналов, рядом с демонтированными узкоколейными железными дорогами, построенными для вывоза торфа. Условная высшая точка урочища – 175.1 м. Геодезический пункт на этом месте ведомством ГУГК предусмотрен не был. Координаты высшая точка урочища: 53º 21,483′ N, 27º 35,488′ E. Рейтинг объекта – 4 балла.

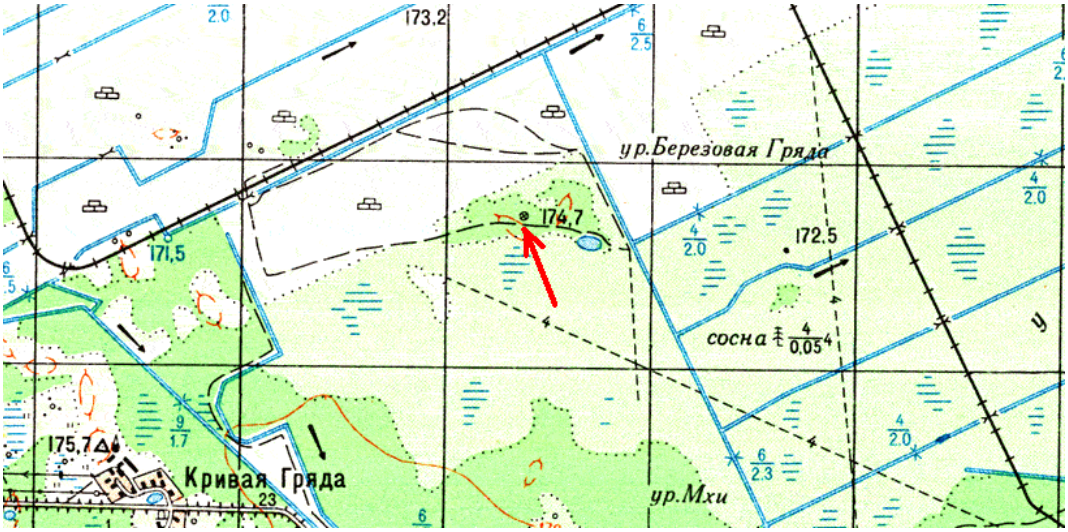

2.4.3.2.4. Урочище Борковская Гряда

Урочище Борковская Гряда расположено в Пуховичском районе на территории Новопольского сельсовета. Высшая точка Борковской Гряды высотой 181.5 м находится в сосновом лесу, в окружении мелиоративных каналов; расположена в 2.1 км на северо-северо-запад от деревни Завишина, в 2.8 км на северо-северо-восток от деревни Гута и в 4.3 км на юго-восток от деревни Тростенец (Тростинец); в 0.1 км на юг от обочины грунтовой лесной дороги, соединяющей деревни Завишина и садового товарищества, расположенного рядом с деревней Тростенец (Тростинец). Геодезический пункт на этом месте ведомством ГУГК предусмотрен не был. Координаты: 53º 29,625′ N, 27º 34,016′ E. Рейтинг – 4 балла.

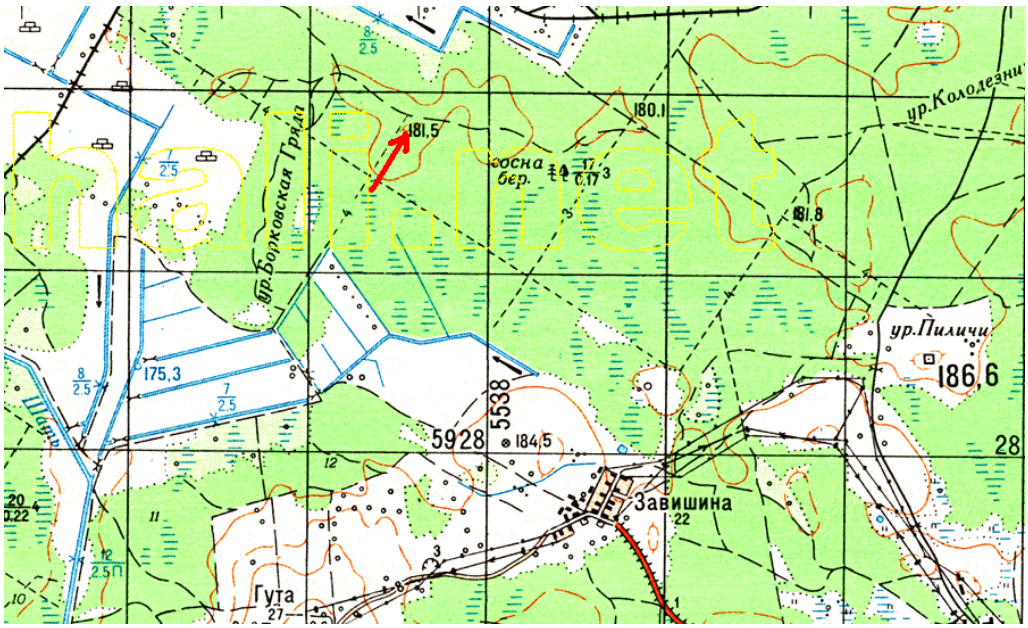

2.4.3.2.5. Урочище Боровая Гряда

Урочище Боровая Гряда расположено в Пуховичском районе, на территории Новоселковского сельсовета. Высшая точка урочища находится на пахотном поле, на небольшом пологом возвышении в окружении заболоченных смешанных лесов, расположенных между реками Титовка и Птичь. Высшая точка урочища, 169.8 м расположена в 2.5 км на северо-восток от деревни Птичанская, в 3.0 км на северо-северо-запад от деревни Липск, в 3.2 км на северо-северо-восток от деревни Ржище, в 4.1 км на юго-запад от деревни Люция, в 5.2 км на юго-восток от деревни Русаковичи и в 5.3 км на юг от его топонимообразующего населенного пункта – деревни Бор; в 2.0 км на северо-запад от шоссе, соединяющего деревню Ржище и город Марьина Горка. На высшей точке урочища, высотой 169.8 м находится знак полигонометрического геодезического пункта в виде металлической пирамиды. Координаты: 53° 28,735' N, 27° 53,926' E. Рейтинг высшей точки – 2 балла.

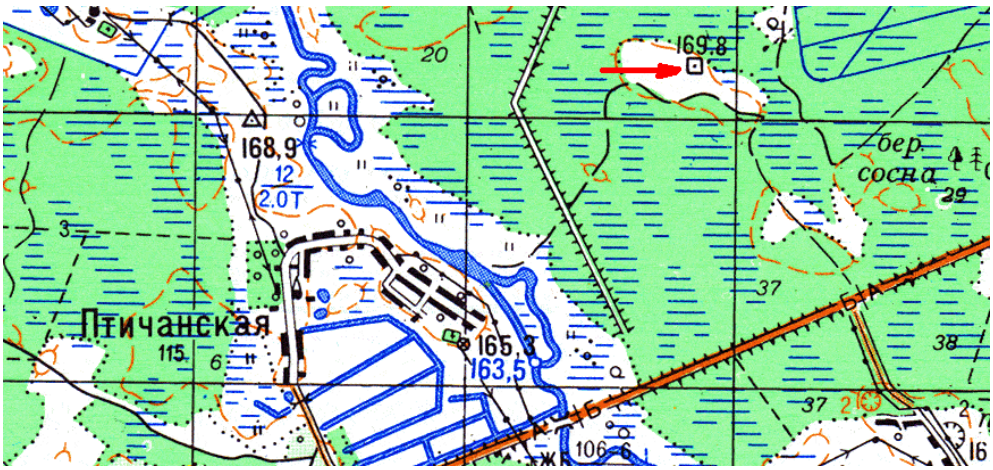

2.4.3.2.6. Урочище Высокая Гряда, 170.8 м

Урочище Высокая Гряда расположено в Слуцком районе в пределах территории Гацуковского сельсовета. Высшая точка урочища, высотой 170.8 м, находится в 1.4 км на северо-запад от деревни Белый Бор, в 2.1 км на юго-юго-восток от деревни Иванов Бор, в 3.6 км на юго-запад от деревни Озерцы и в 32 км на северо-северо-запад от города Слуцка. Вершина урочища расположена на небольшом локальном холме с деревьями, затерявшемся среди пахотных полей; она возвышается над окружающей местностью на 2-4 м. Геодезического пункта на вершине нет. Координаты высшей точки: 53° 18,996' N, 27° 26,524' E. Рейтинг вершины − 3 балла.

2.4.3.2.7. Урочище Высокие Горки

Урочище Высокие Горки расположено в Крупском районе, на территории Крупского сельсовета. Урочище находится в 3.1 км на юго-юго-запад от поселка Крупки и в 4.5 км на северо-запад от русла реки Бобр. Урочище расположено в густом смешанном лесу, прорезанном просеками, лесовозными дорогами и вырубками. Топонимообразующими геодезическими пунктами урочища Высокие Горки, по-видимому, являются вершины 181.1 м (координаты: 54° 16,213' N, 29° 00,885' E) и 181.8 м (координаты: 54° 14,601' N, 29° 04,678' E). Обе вершины имеют знаки геодезических пунктов в виде глубоких канав треугольной формы и оснований бетонных стоек от срезанных металлических триангуляционных вышек. Истинная высшая точка урочища, высотой около 185 м расположена в лесу (расчетные координаты: 54° 15,672' N, 29° 02,998' E). Геодезический пункт на этом месте ведомством ГУГК предусмотрен не был. Рейтинг урочища Высокие Горки – 3 балла.

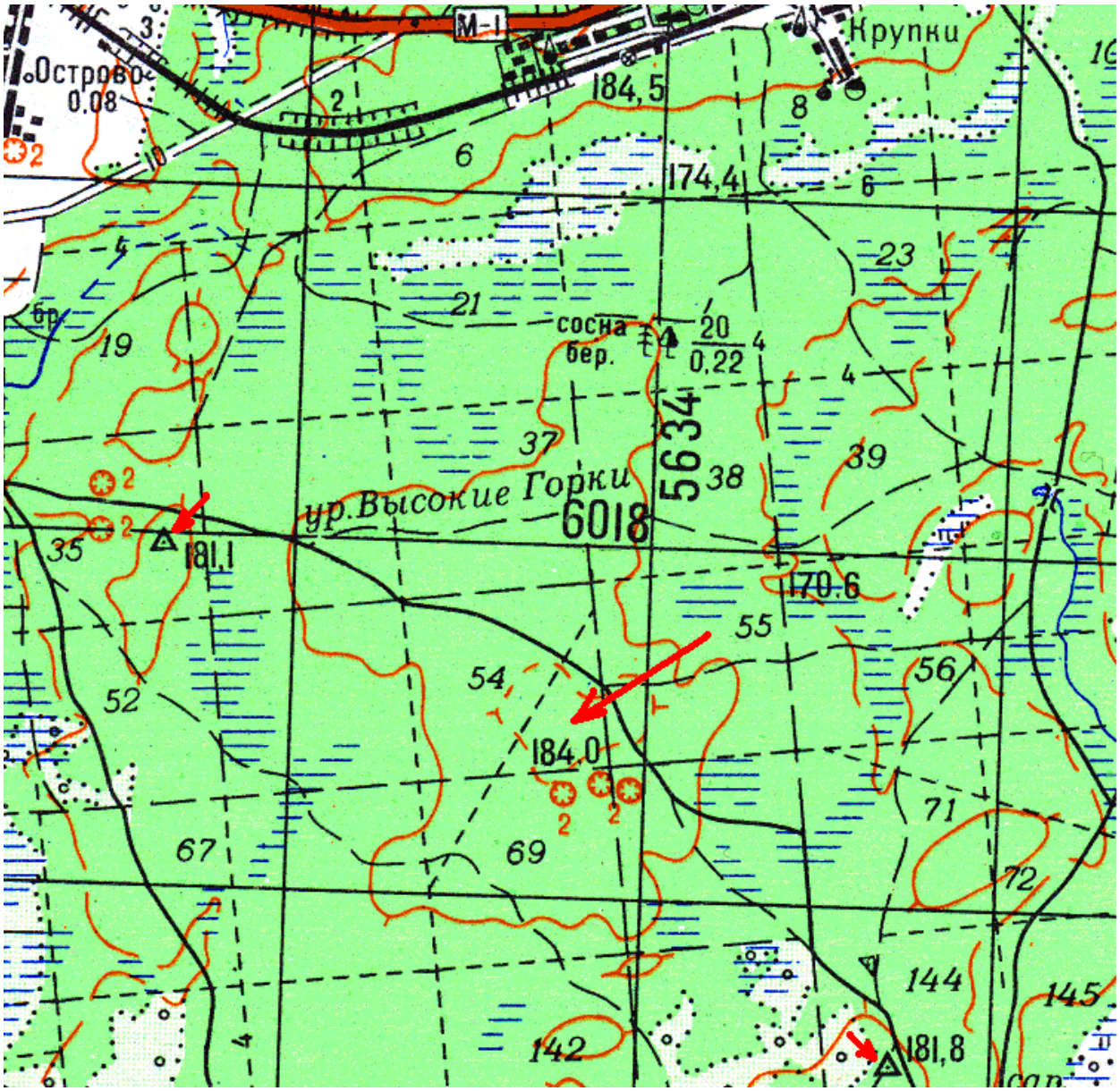

Геодезический пункт 181.1 м

Геодезический пункт 181.8 м

2.4.3.2.8. Урочище Высокие Горы

Урочище Высокие Горы расположено в Крупском районе, на территории Начского сельсовета. Урочище находится на орографически левом берегу реки Нача и расположено на территории водно-болотного заказника местного значения «Нача». Название урочища, по-видимому, происходит от 4-х небольших холмов, высотой 173.0 м, координаты: 54° 16,798' N, 28° 59,506' E; 171.0 м, координаты: 54° 16,279' N, 28° 59,550' E; 175.0 м, координаты: 54° 15,500' N, 28° 58,787' E и 177.0 м, координаты: 54° 15,079' N, 28° 58,478' E. Холмы находятся в густом лесу, прорезанном лесовозными дорогами, просеками и старыми вырубками. Геодезических пунктов на этих холмах ведомством ГУГК предусмотрено не было. Рейтинг урочища – 4 балла.

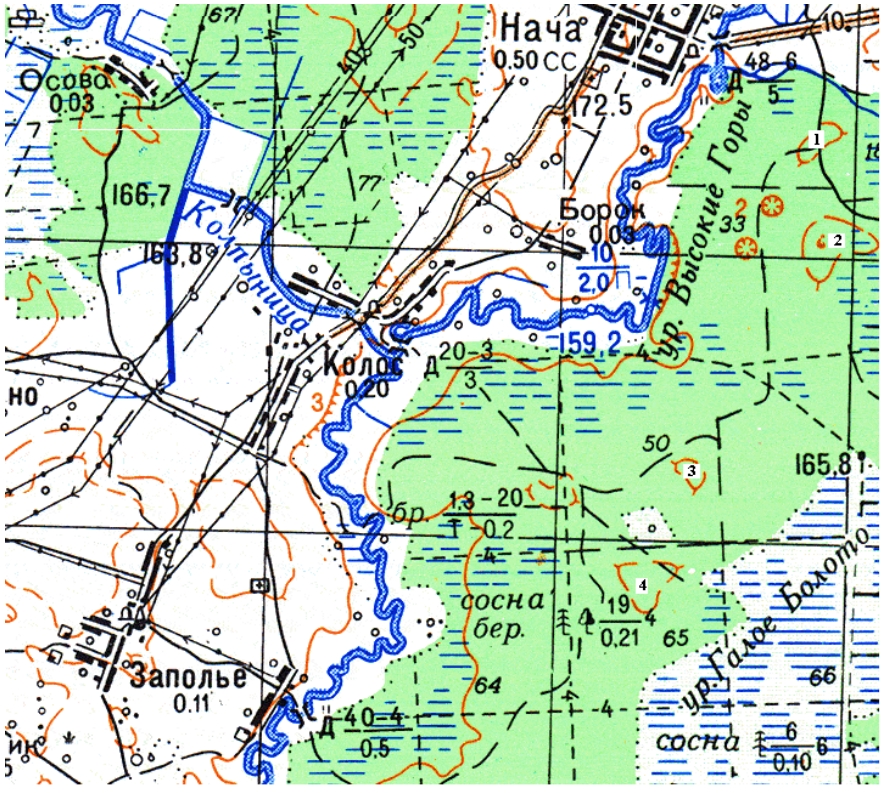

№ 1 – вершина 173.0 м

№ 2 – вершина 171.0 м

№ 3 – вершина 175.0 м

№ 4 – вершина 177.0 м

2.4.3.2.9. Урочище Горанова Горка

Урочище Горанова Горка расположено в Столбцовском районе, на территории Засульевского сельсовета, на пахотном поле. Урочище Горанова Горка находится в 0.7 км на запад от деревни Боровик, в 2 км на северо-восток от деревни Новоселье, в 2 км на юго-восток от деревни Найденовичи, в 0.6 км на север от реки Волка и в 1.7 км на запад от реки Сула. Топонимообразующим объектом урочища Горанова Горка (это название фигурирует на карте масштабом в 1 см – 50 000 см; имел ли этот топоним ранее слово Гора или Горка, в настоящее время неизвестно), по-видимому, является вершина высотой 180.0 м (координаты: 53º 36,225 N, 26º 49,205 E). Площадь пахотного поля, обозначенного на старых картах возле деревни Боровик, в настоящее время значительно расширилась в западном направлении. Геодезический пункт на этом месте ведомством ГУГК предусмотрен не был. Рейтинг вершины – 4 балла.

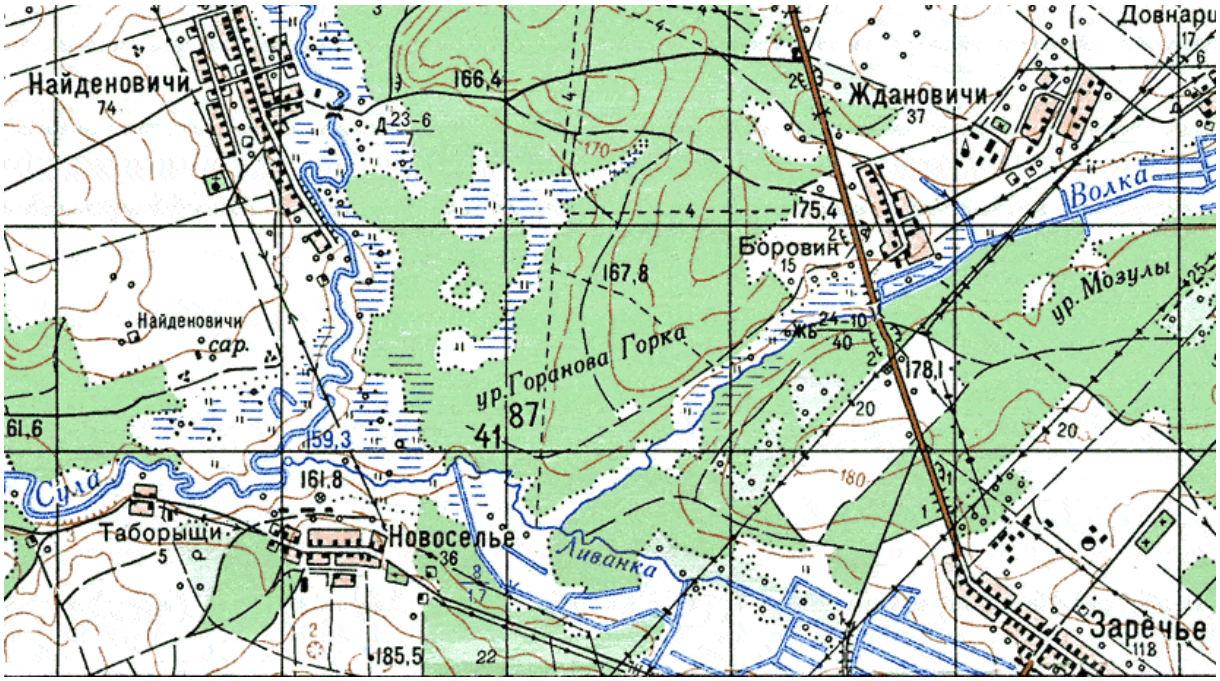

2.4.3.2.10. Урочище Града Мыльница

Урочище Града Мыльница (Гряда Мыльница) расположена в Логойском районе, на территории Швабского сельсовета. Высшая точка урочища, высотой 189.9 м находится в 1.5 км на северо-запад от берега реки Гайна, в 1.6 км на юго-запад от бывшего хутора Старый Млын, в 5.4 км на восток от деревни Чемки и в 7.0 км на северо-восток от деревни Сутоки. Высшая точка урочища и гряды расположена в сосновом лесу и представляет собой продолговатый холм, протянувшийся с севера на юг и возвышающийся на 12-18 м над окружающей местностью. На вершине имеется знак полигонометрического геодезического пункта в виде четырехугольной канавы и бетонного центра (пилона). Координаты: 54º 13,968′ N, 28º 10,061′ E. Рейтинг – 2 балла.

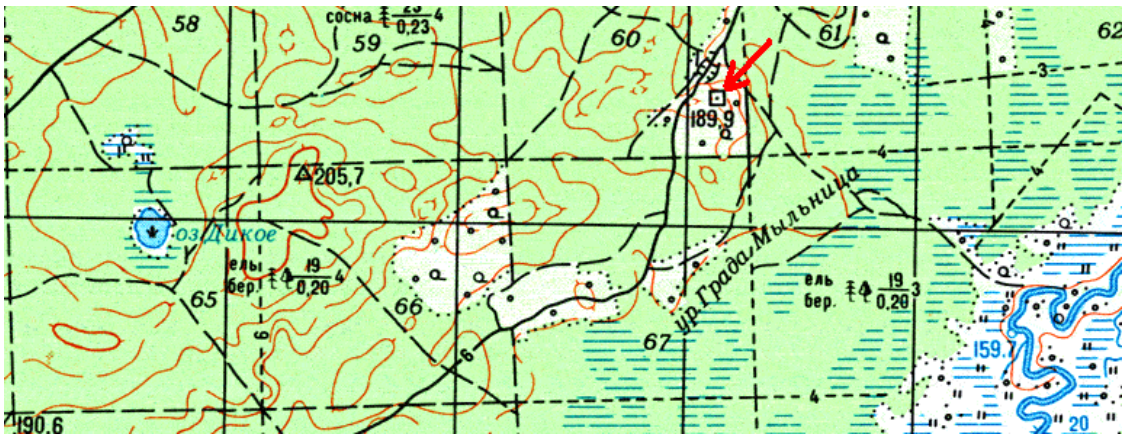

2.4.3.2.11. Урочище Гряда

Урочище Гряда (названа для удобства как Краснопосёлковая – по ближайшему к ней населенному пункту – деревне Красный Посёлок, от которого она находится в 2.1 км на юго-запад) расположена в Пуховичском районе, на территории Блужского сельсовета. Гряда протянулась с северо-запада на юго-восток на 1 км и возвышается на 5-6 м над окружающей местностью, испещренной мелиоративными каналами. Гряда обильно заросла смешанным (преимущественно, сосновым) лесом, по ее гребню проходит лесная дорога. Условная высшая точка урочища Гряда, высотой 163.0 м (координаты: 53º 16,980′ N, 28º 10,505′ E) расположена в ее юго-западной части, примерно в 0.1 км севернее от хорошо сохранившегося знака нивелирного геодезического пункта высотой 161.7 м (его координаты: 53º 16,936′ N, 28º 10,449′ E). На условной вершине 163.0 м геодезического пункта нет, но она увенчана раскидистой ветвистой сосной характерной формы. Рейтинг – 4 балла.

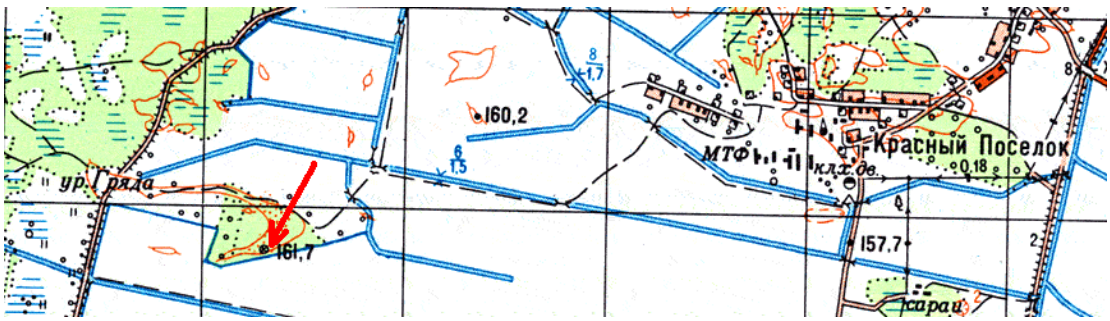

2.4.3.2.12. Урочище Гряда

Урочище Гряда (названа для удобства как Песчанковская – по ближайшему к ее высшей точке населенному пункту – деревне Песчанки, от которого она находится в 2.1 км на север). Урочище Гряда протянулось с северо-северо-запада на юго-юго-восток на ~3 км, находится в окружении заболоченных участков леса, и основной своей частью территориально расположена в пределах Минской области, Пуховичского района и Блужского сельсовета. Однако, ее высшая точка 163.9 м, находится уже в Могилевской области, Осиповичском районе, на территории Дричинского сельсовета. Высшая точка Гряды расположена среди соснового леса на просеке, проходящей с запада на восток, и возвышается на 5-6 м над окружающей местностью. На вершине расположен знак полигонометрического геодезического пункта, увенчанный металлической пирамидой. Координаты: 53º 16,041′ N, 28º 07,194′ E. Рейтинг – 2 балла.

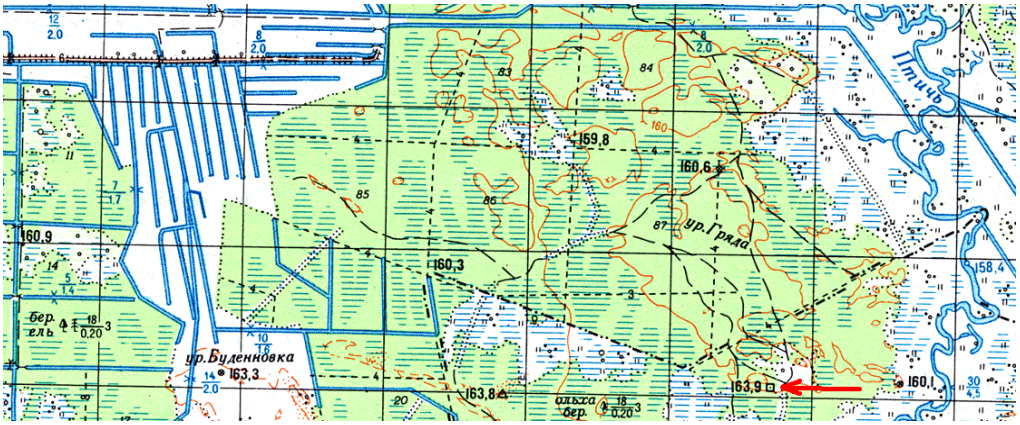

2.4.3.2.13. Урочище Долгая Гряда

Урочище Долгая Гряда расположено в Пуховичском районе, на территории Новоселковского сельсовета. Раньше здесь располагался хутор Долгая Гряда. Условная высшая точка урочища находится на обочине грунтовой дороги (гребли), пересекающем его с юго-юго-востока на северо-северо-запад, на небольшом пологом возвышении в окружении заболоченных смешанных лесов, расположенных между реками Титовка и Птичь. Условная высшая точка урочища, 170.0 м расположена в 1.3 км на север от деревни Липск, в 2.5 км на северо-восток от деревни Ржище, в 2.5 км на восток от деревни Птичанская, в 4.4 км на юго-запад от деревни Люция, в 6.7 км на юго-восток от поселка Правдинский; в 0.3 км на северо-северо-запад от шоссе, соединяющего деревню Ржище и город Марьина Горка. На условной высшей точке урочища, высотой 170.0 м геодезического пункта нет. Координаты: 53° 28,001' N, 27° 54,780' E. Рейтинг высшей точки – 4 балла.

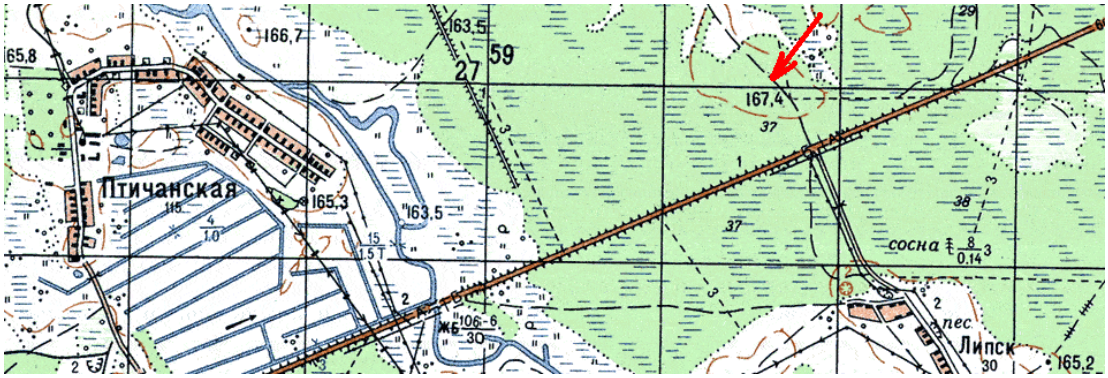

2.4.3.2.14. Урочище Загора

Урочище Загора расположено в Узденском районе, на территории Хотлянского сельсовета. Условной топонимообразующей точкой этого урочища, по-видимому, является небольшой холм высотой около 195.0 м, расположенный в 0.3 км на юг от шоссе, соединяющего деревни Любяча и Валерианы и в 0.6 км на юго-запад от деревни Любяча. Вершина холма срыта при добыче песка или гравия. В настоящее время на его месте расположено пахотное поле. Геодезический пункт на этом месте ведомством ГУГК предусмотрен не был. Координаты условной высшей (топонимообразующей) точки урочища Загора (расположенного за горой): 53º 25,781′ N, 27º 32,757′ E. Рейтинг – 4 балла.

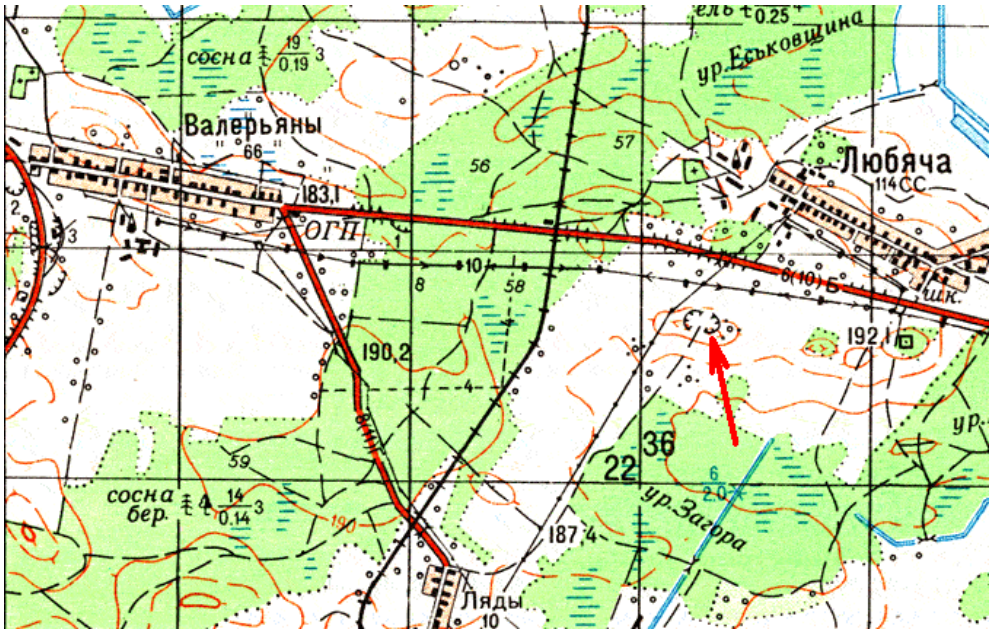

2.4.3.2.15. Урочище Зеленая Гряда

Урочище Зеленая Гряда расположено в Слуцком районе, на территории Первомайского сельсовета. Высшая точка урочища, высотой 172.0 м, находится в 4.7 км на юго-юго-запад от деревни Веркалы, в 8.7 км к северу от шоссе Шищицы–Осиповичи, в 3.7 км к востоку от речки Случь, в 7.6 км на юго-запад от деревни Ветеревичи и в 32 км на северо-северо-восток от города Слуцка. Высшая точка урочища расположена на небольшом холме, заросшем лиственным лесом и затерявшемся среди пахотных полей; она возвышается над окружающей местностью на 3-4 метра. Геодезический пункт на этом месте ведомством ГУГК предусмотрен не был. Координаты высшей точки: 53° 18,337' N, 27° 43,369' E. Рейтинг вершины − 3 балла.

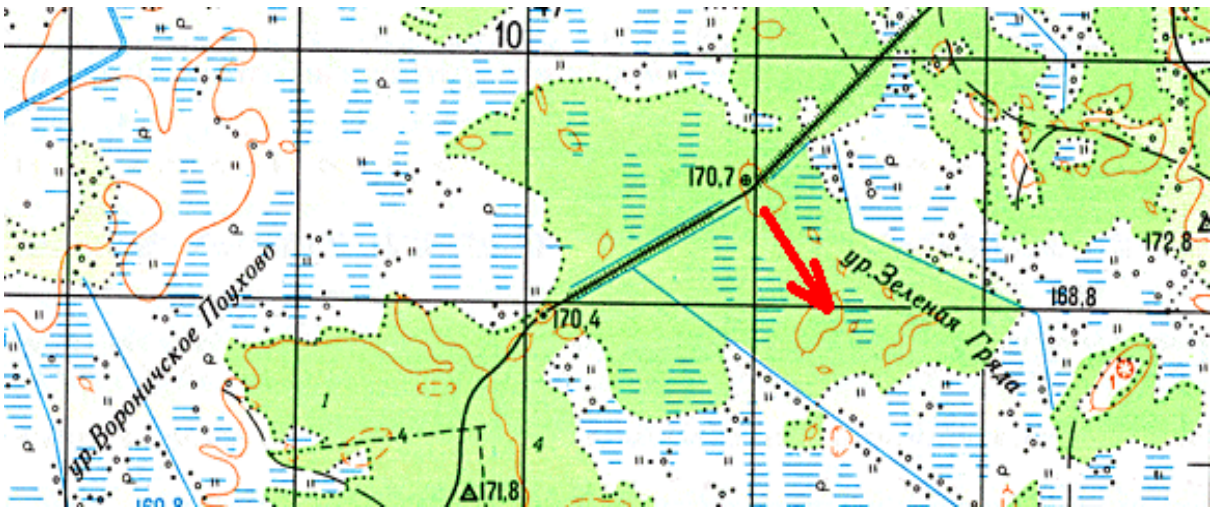

2.4.3.2.16. Урочище Козьи Горы

Урочище Козьи Горы расположено в Солигорском районе, на территории Солигорского горсовета. Высшая точка урочища Козьи Горы − геодезический пункт 157.7 м (координаты: 52° 45,879′ N, 27° 28,729′ E) − на местности знак геодезического пункта не сохранился. Высшая точка находится на левой обочине грунтовой дороги, соединяющей поселок Тычины и деревню Дубеи. Высшая точка расположена на северо-востоке от большого заброшенного песчаного карьера. Само урочище Козьи Горы представляет собой ряд холмов, соединенных грядами, которые в значительной степени оказались срезанными при строительстве шоссе Слуцк-Старобин-Микашевичи. Имеются следы неглубоких карьеров, рекультивированных посадками молодого соснового леса. Рейтинг объекта – 4 балла. (Информацию предоставил Свиридов Н.В., город Солигорск).

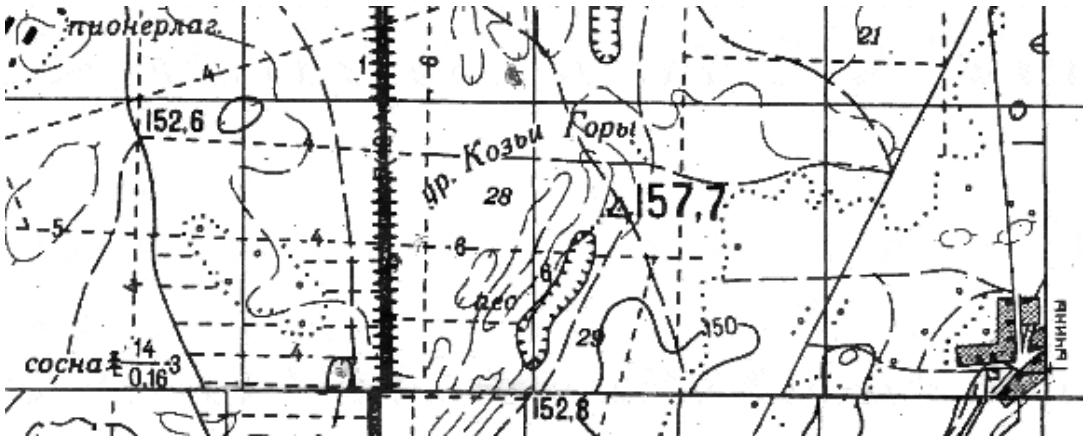

2.4.3.2.17. Урочище Колодезная Гряда

Урочище Колодезная Гряда расположено в Копыльском районе, на территории Слобода-Кучинского сельсовета. Условная высшая точка урочища, высотой 169.5 м находится в 0.9 км на восток от восточной околицы деревни Роспы, в 3.0 км на северо-запад от деревни Черничное, в 3.3 км на северо-восток от деревни Харитоновка, в 0.8 км к югу от реки Лоша и в 21 км на северо-восток от города Копыля. Условная высшая точка находится на небольшом возвышении среди пахотного поля с превышением на 2-5 метра над окружающей местностью. Геодезический пункт на этом месте ведомством ГУГК предусмотрен не был. Координаты: 53° 18,509' N, 27° 16,709' E. Рейтинг высшей точки − 4 балла.

2.4.3.2.18. Урочище Красная Гряда

Урочище Красная Гряда расположено в Пуховичском районе, на территории Блужского сельсовета. В зависимости от географической протяженности Красной Гряды, можно предположить о существовании 2-х ее условных высших точек (северо-западной − № 1 и юго-восточной − № 2). Условная высшая точка № 1 высотой около 165.0 м (координаты: 53° 18,570' N, 28° 09,915' E) расположена в смешанном лесу на обочине лесной дороги, идущей в северо-западном направлении вдоль болота Ратинщина в сторону деревни Клетное (в настоящее время полностью заросшей и после урочища Красная Гряда практически непроходимой). Рейтинг точки № 1 – 4 балла. Геодезический пункт на этом месте ведомством ГУГК предусмотрен не был. Условная высшая точка № 2 высотой 166.4 м (координаты: 53° 18,180' N, 28° 10,802' E), расположена в 0.1 км на северо-восток от вышеупомянутой лесной дороги, начинающейся от деревни Красный Посёлок (возможно, топонимосвязанный населенный пункт с этой грядой), в 2.5 км на северо-запад от деревни Красный Поселок, в ~3.0 км на запад от деревни Сутин и в 5.4 км на юго-восток от хутора Мельница. Точка № 2 находится посреди хвойного леса и увенчана тригонометрическим геодезическим пунктом, отмеченным на местности геодезическим знаком в виде опознавательного столбика, канавы и визирного цилиндра от несохранившейся металлической геодезической пирамиды. Рейтинг точки № 2 – 3 балла.

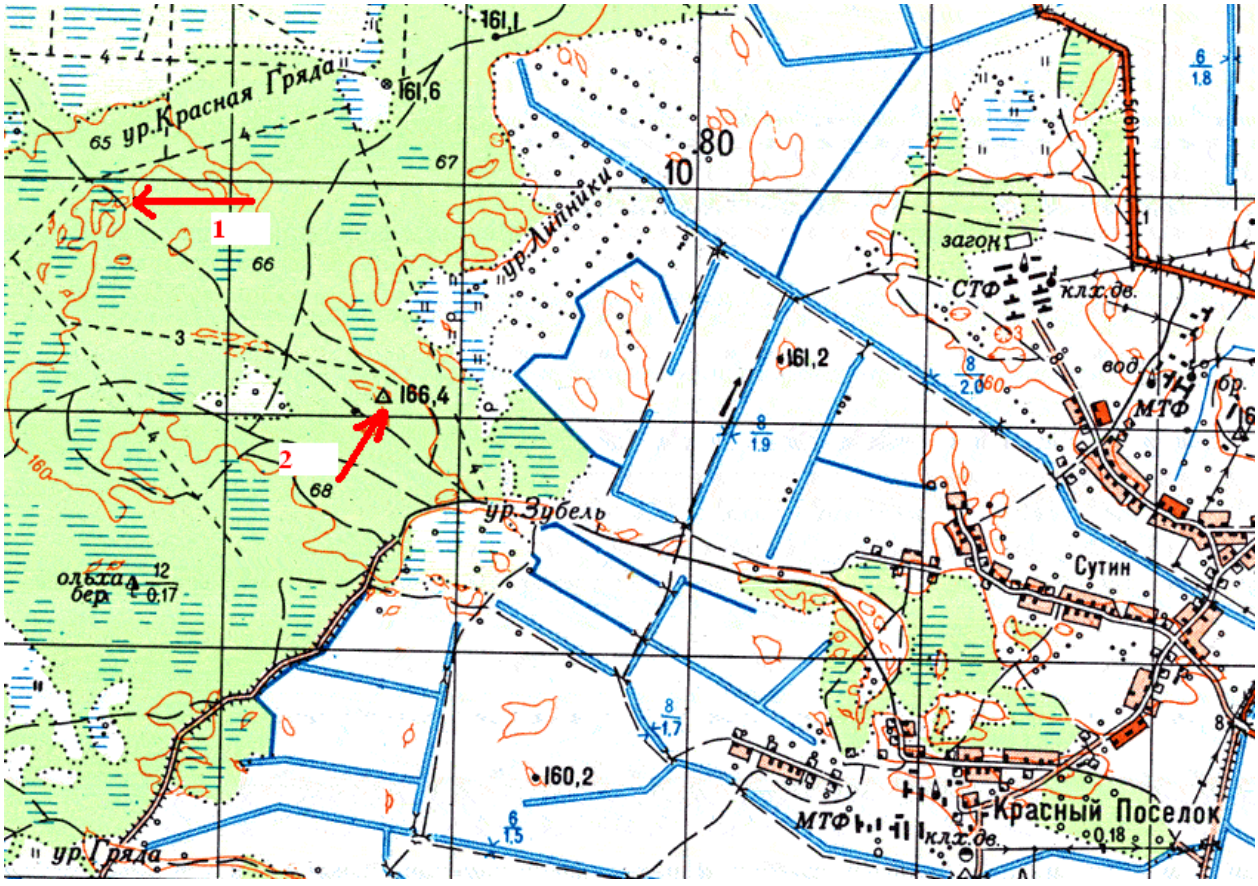

№ 1

№ 2

2.4.3.2.19. Урочище Курьи Гряды

Урочище Курьи гряды расположено в Воложинском районе на территории Ивенецкого сельсовета и Республиканского ландшафтного заказника «Налибокский»; имеет протяженность с запада на восток примерно 2 км. Условной высшей точкой урочища Курьи Гряды была принята вершина высотой 170.5 м, возвышающаяся к северу от лесной грунтовой дороги. Вершина находится в 4.1 км на юг от деревни Яцково-Пески, в 5.1 км на юго-запад от поселка Первомайский, в 5.8 км на северо-запад от деревни Углы и в 13 км на северо-запад от города Ивенец. Вершина локально расположена в окружении соснового леса и возвышается над местностью на 5-7 метров. Геодезический пункт на этом месте ведомством ГУГК предусмотрен не был. Координаты высшей точки: 53°58,366' N, 26°34,779' E. Рейтинг вершины − 3 балла.

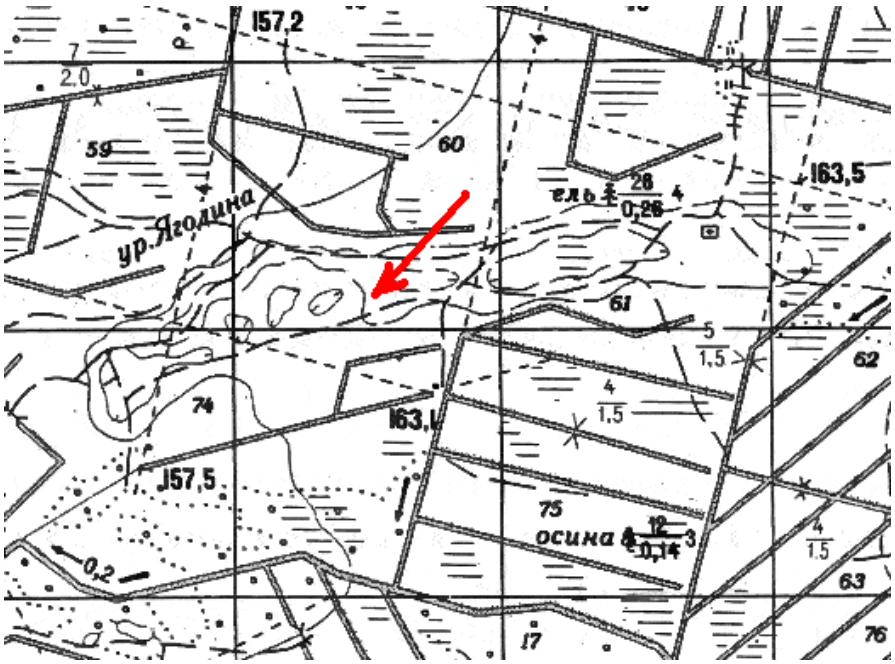

2.4.3.2.20. Урочище Лисьи Горы

Высшая точка урочища Лисьи Горы, 216.5 м расположена в Мядельском районе, на территории Сватковского сельсовета. Высшая точка находится в сосновом лесу в 2.8 км на юго-запад от деревни Калиновка, в 2.7 км на юго-запад от деревни сивые (Застенок), в 3.0 км на северо-запад от деревни Шкленниково и в 2.7 км на юго-восток от деревни Липово, в 3.2 км на северо-запад от деревни Шкленниково; в 0.7 км на северо-восток от шоссе, соединяющего город Мядель и деревню Довжани. Высшая точка находится на небольшой гряде, протянувшейся с северо-запада на юго-восток. Через ее вершину проходит с севера на юг лесная просека. Геодезического пункта на высшей точке урочища нет. Координаты: 54° 48,318′ N, 27° 00,731′ E. Рейтинг высшей точки урочища – 3 балла.

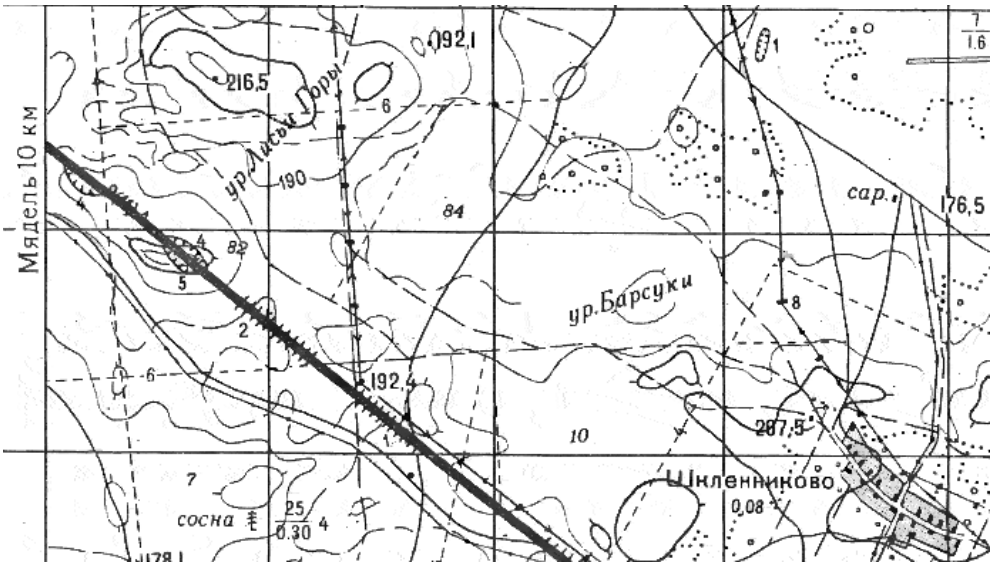

2.4.3.2.21. Урочище Лысые Горы

Урочище Лысые Горы расположено в Столбцовском районе, Налибокском сельсовете. Высшая точка урочища Лысые Горы − вершина, ознаменованная знаком тригонометрического геодезического пункта высотой 166.6 м (координаты: 53º 52′ 20,9″ N, 26º 27′ 53,7″ E). Внршина находится в лесу. Геодезический знак представлен канавой и бетонным пилоном с металлической маркой. Рейтинг вершины – 3 балла.

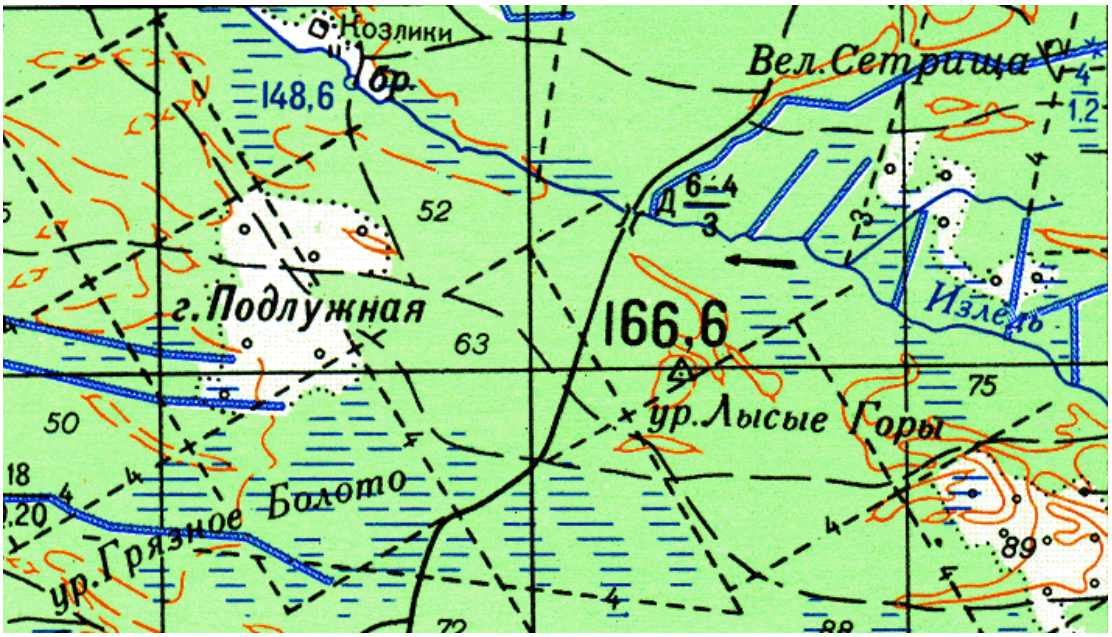

2.4.3.2.22. Урочище Ляховые Горы

Урочище Ляховые горы расположено в Воложинском районе на территории Ивенецкого сельсовета и Республиканского ландшафтного заказника «Налибокский». Условной высшей точкой урочища Ляховые Горы была принята вершина высотой 174.0 м. Высшая точка находится в 5.3 км на юго-запад от деревни Яцково-Пески, в 7.3 км на юго-запад от поселка Первомайский, в 6.9 км на северо-запад от деревни Углы и в 14 км на на северо-запад от города Ивенец. Вершина локально расположена среди соснового леса и возвышается над окружающей местностью на 7-12 метров. Геодезический пункт на этом месте ведомством ГУГК предусмотрен не был. Координаты высшей точки: 53°57,680' N, 26°31,993' E. Рейтинг вершины − 3 балла.

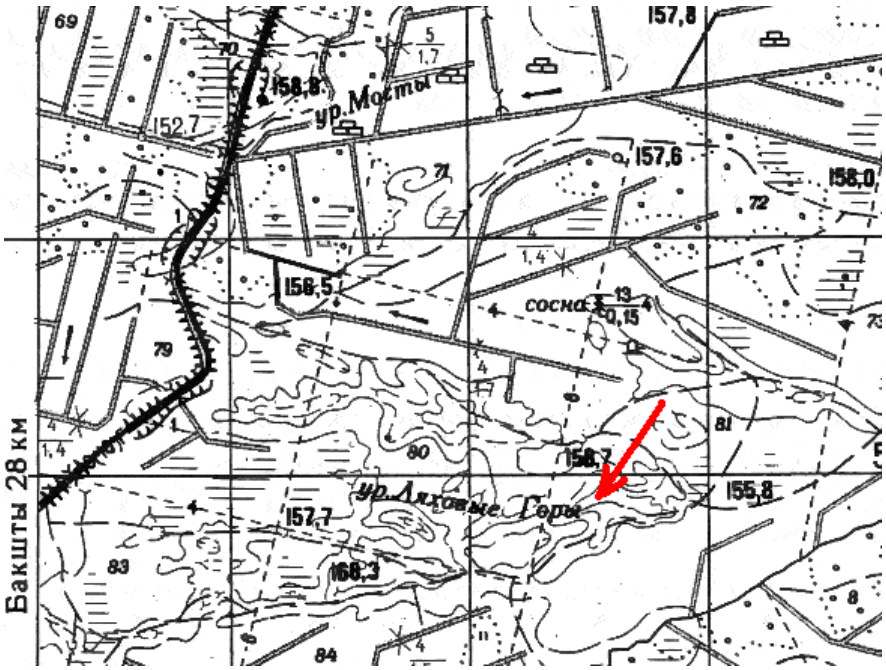

2.4.3.2.23. Урочище Мал. Града

Урочище Мал. Града (Малая Гряда) расположено в Логойском районе, на территории Швабского сельсовета. Условная высшая точка урочища высотой 183.5 м находится в 1.7 км на северо-запад от берега реки Гайна, в 3.9 км на юго-восток от деревни Чемки и в 5.0 км на северо-восток от деревни Сутоки. Высшая точка урочища представляет собой вытянутый с юго-запада на северо-восток заросший сосновым лесом холм. Геодезического пункта на его вершине нет. Координаты условной высшей точки 183.5 м: 54º 13,258′ N, 28º 08,611′ E. Рейтинг – 4 балла. В зависимости от трактовки площади урочища Мал. Града, в качестве его высшей точки, но с меньшей вероятностью, можно считать вершину высотой 205.7 м (координаты: 54º 13,785′ N, 28º 08,393′ E, там имеется знак тригонометрического геодезического пункта на местности), расположенную на 0.9 км на север от холма высотой 196.0 м. Данная вершина 205.7 м хотя и может относиться к урочищу Мал. Града, но скорее всего, находится вне Малой гряды (в ее геоморфологическом восприятии).

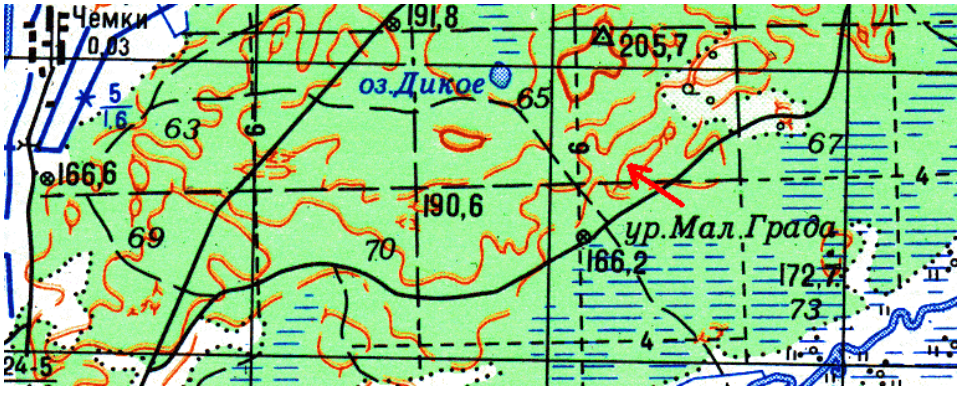

2.4.3.2.24. Урочище Мальчукова Гряда

Урочище Мальчукова Гряда расположено в Слуцком районе, в пределах территории Первомайского сельсовета. Высшая точка урочища, высотой 169.2 м, находится в 2.5 км на запад от деревни Кошели, в 8.6 км к северу от шоссе Шищицы–Осиповичи, в 6.7 км на юго-юго-запад от деревни Ветеревичи и в 32 км на северо-восток от города Слуцка. Высшая точка урочища расположена внутри небольшого массива смешанного леса, находящегося в окружении пахотных полей; она возвышается над местностью на 3-5 метров. Геодезический пункт на этом месте ведомством ГУГК предусмотрен не был. Координаты высшей точки: 53° 16,953' N, 27° 47,490' E. Рейтинг вершины − 3 балла.

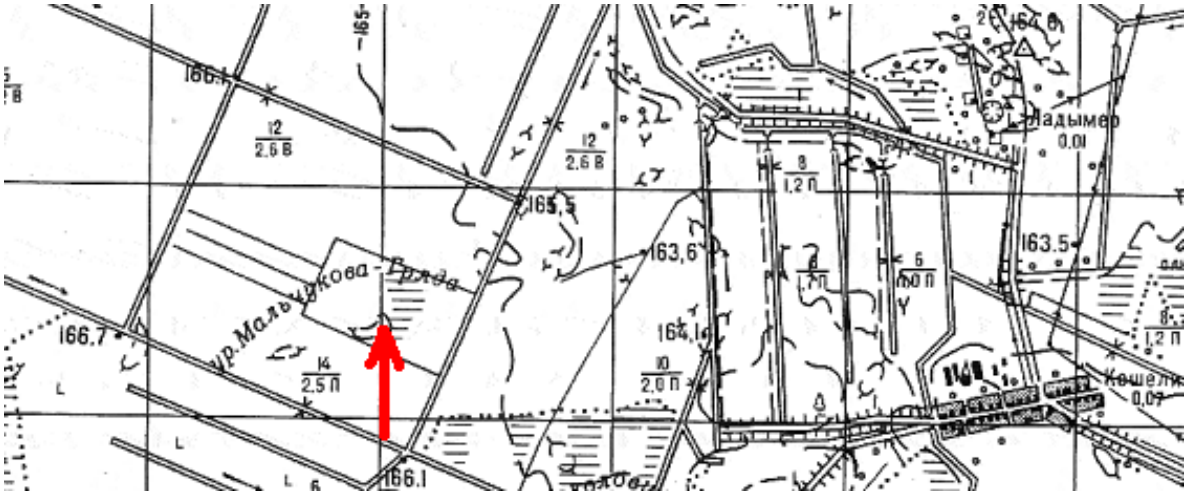

2.4.3.2.25. Урочище Польская Гряда

Урочище Польская Гряда расположено в Стародорожском районе, на территории Языльского сельсовета. Предположительно, сама Польская Гряда представляет собой три холма расположенных на небольшой гряде, которая протянулась с северо-востока на юго-запад на ~0.9 км, обильно заросла сосновым лесом со следами свежих вырубок. Гряда расположена между Любанским водохранилищем (на западе) и системой мелиоративных каналов (на востоке), поэтому состояние окружающей ее местности могло измениться. Через гряду проходит лесная грунтовая дорога. Высшая точка урочища Польская Гряда находится на вершине северо-восточного холма с высотой 151.0 м. Высшая точка расположена в 3.2 км на восток от берега Любанского водохранилища, в 4.5 км на северо-запад от деревни Синегово и в 7.1 км на юго-юго-восток от железнодорожной станции Верхутино. Геодезический пункт на этом месте ведомством ГУГК предусмотрен не был. Координаты высшей точки: 52° 55,695' N, 28° 05,399' E. Рейтинг вершины − 4 балла.

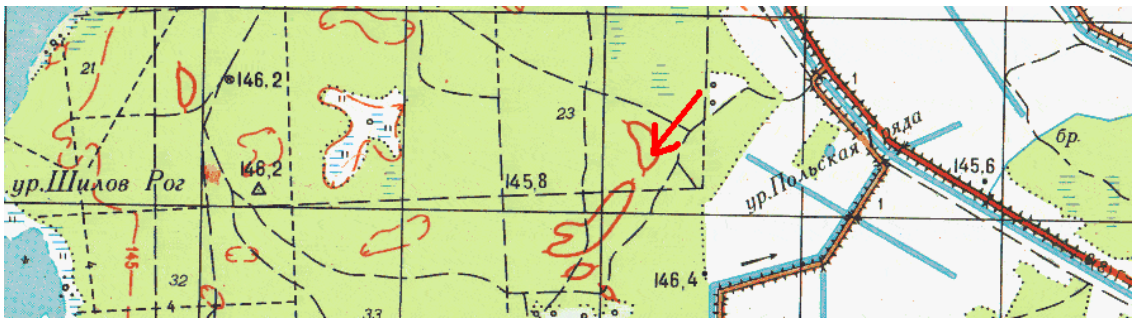

2.4.3.2.26. Урочище Попова Горка, 188.5 м

Урочище Попова Горка расположено в Пуховичском районе, на территории Блоньского сельсовета. Топонимообразующей вершины данного урочища, по-видимому, является вершина высотой 188.5 м, расположенная в небольшом лесном массиве со следами старых окопов, практически на северо-восточной околице агрогородка Блонь (в 0.4 км) (№ 1). На вершине имеется знак полигонометрического геодезического пункта в виде опознавательного столбика, четырехугольной канавы и металлического центра (марки). В 0.1 км на юго-восток от геодезического пункта находится памятник погибшим в период II Мировой войны; в 150 м на северо-восток расположен недостроенный мемориальный комплекс, посвященный той же тематике. Высшая точка урочища Попова Горка, высотой около 190 м находится в 0.3 км на северо-северо-восток в глухом лесу (координаты: 53º 31,972′ N, 28º 12,127′ E) (№ 2). Координаты топонимообразующей вершины урочища Попова Горка, 188.5 м (№ 1): 53º 31,827′ N, 28º 12,011′ E. Рейтинг – 2 балла.

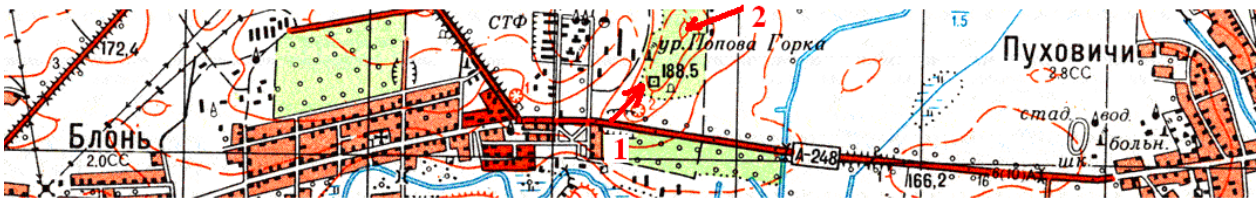

2.4.3.2.27. Урочище Попова Гряда

Попова Гряда – бывшая деревня бывшего Гребенецкого сельсовета (ныне – территория Червенского района и Червенского сельсовета), находилась в 2.5 км на северо-восток от деревни Дуброва, в 3.1 км на юго-восток от деревни Новоселение, в 4.0 км на север от деревни Лочин, в 9.0 км на северо-запад от поселка Гродзянка (Могилевская область). Бывшая деревня (в настоящее время – урочище) Попова Гряда располагалась на небольшой гряде, протянувшейся с северо-запада на юго-восток на 0.5 км и возвышавшейся на 1.5-2 м над окружающей заболоченной местностью. В 1940 г. в деревне Попова Гряда было 11 дворов и 58 жителей. В годы Великой Отечественной войны жители деревни поддерживали связь с партизанами. В мае 1944 г. немецко-фашистские захватчики ограбили и сожгли деревню, уничтожив при этом ее 55 жителей. На месте деревни создан мемориальный комплекс. Неотъемлемой его частью является стела с памятной надписью; на месте каждой сгоревшей избы воздвигнут мемориальный знак, символизирующий нижний венок сруба и дымоход, на знаках прикреплены таблички с именами погибших членов семьи. Условная высшая точка урочища Попова Гряда, 170.0 м расположена в районе стелы. Геодезический пункт на этом месте ведомством ГУГК предусмотрен не был. Координаты: 53º 34,984′ N, 28º 36,642′ E. Рейтинг урочища – 1 балл.

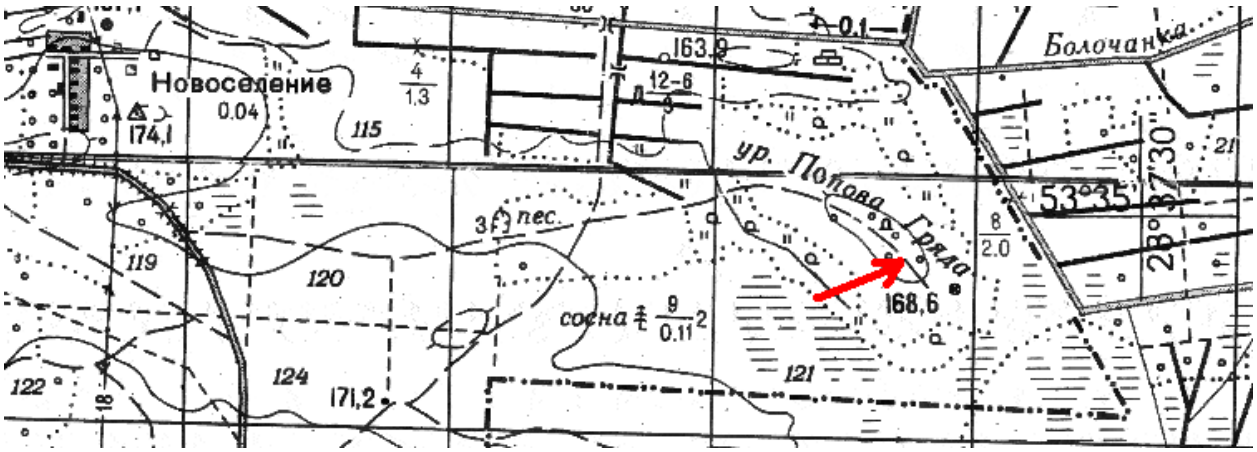

2.4.3.2.28. Урочище Сапун-Гряда

Урочище Сапун-Гряда расположено в Пуховичском районе, на территории Дубровского сельсовета. В этом месте река Птичь делает характерную излучину, меняя направление своего течения с северного (район деревни Мышевичи) на юго-восточное (район днревни Клетное). Местность в районе данного урочища заболоченная и заросшая кустарником и широколиственным буковым лесом, ивой и орешником. Топонимообразующими грядами данного урочища могли служить две гряды – северная (№ 1) и восточная (№ 2), условные высшие точки этих гряд и отмечены этими цифрами. Обозначенной на карте луговой дороги, ведущей в данное урочище, в настоящее время уже не существует. Имеется тропа, начинающаяся непосредственно от моста через реку Птичь, идущая вдоль южного берега реки в северо-западном направлении на протяжении около 0.5 км. Имеет ли название урочища Сапун-Гряда какое-либо отношение к Сапун-горе, расположенной в городе Севастополь на Крымском полуострове – в настоящее время неизвестно! Северная гряда (№ 1) находится на южном берегу реки Птичь в районе ее северной излучины. Окрестности гряды № 1 заросшие и заболоченые. В районе гряды с севера на юг проходит не обозначенная на карте высоковольтная линия электропередач. При ее строительстве местность могла сильно измениться. Координаты условной высшей точки северной гряды урочища Сапун-Гряда высотой ~160.5 м: 53° 19,962' N, 28° 03,355' E. Рейтинг условной высшей точки № 1 – 4 балла. Восточная гряда урочища Сапун-Гряда (№ 2) примерно на 0.5-1.0 м возвышается над окружающими пойменными лугами, обильно заросла широколиственным буковым лесом и орешником. Координаты условной высшей точки восточной гряды урочища Сапун-Гряда высотой ~161.0 м: 53° 19,543' N, 28° 03,932' E. Геодезических пунктов ведомством ГУГК предусмотрено не было. Рейтинг условной высшей точки № 2 – 4 балла.

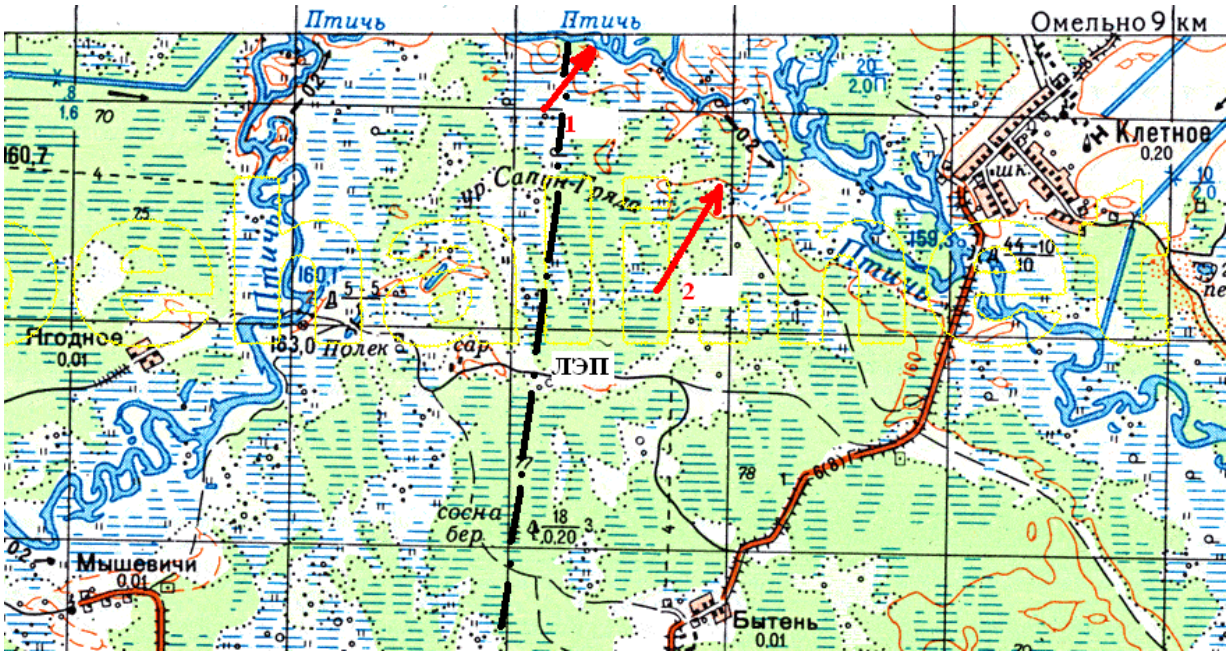

№ 1

№ 2

2.4.3.2.29. Урочище Яловая Гряда

Урочище Яловая Гряда расположено в Борисовском районе, на территории Мётченского сельсовета. Условная высшая точка урочища Яловая Гряда (эта гряда находится в районе впадения реки Мужанка в реку Березина) и расположена в смешанном лесном массиве (координаты: 54º 10,452′ N, 28º 37,856′ E). Лесная и луговая дорога, обозначенная на карте, доходит только до мелиоративного канала и затем теряется в заболоченной местности. Геодезического пункта на условной высшей точке (154.5 м) нет. Рейтинг объекта – 4 балла.

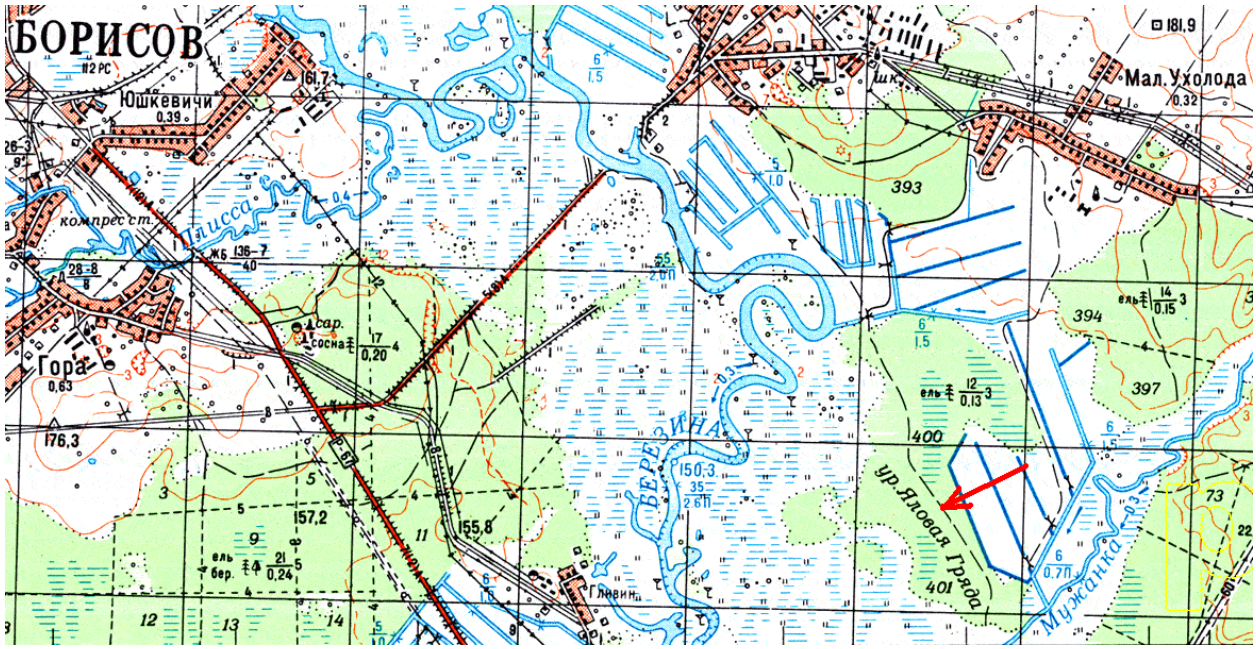

2.4.3.2.30. Лысая горка, 150.0 м

Лысая горка, 150.0 м расположена в Березинском районе, на территории Дмитровичского сельсовета. Лысая горка находится на орографически левом берегу реки Березина и представляет собой крутой песчаный обрыв высотой 4-5 м, заросший сосновым лесом. Условная вершина Лысой горки расположена в 1.6 км на восток от деревни Снуя, в 2.6 км на юго-восток от деревни Чернявка, в 3.6 км на запад от деревни Прудок и в 4.8 км на юго-запад от деревни Манча. Геодезического пункта на вершине нет. Координаты: 54° 01,755′ N, 28° 52,628′ E. Рейтинг вершины – 3 балла.

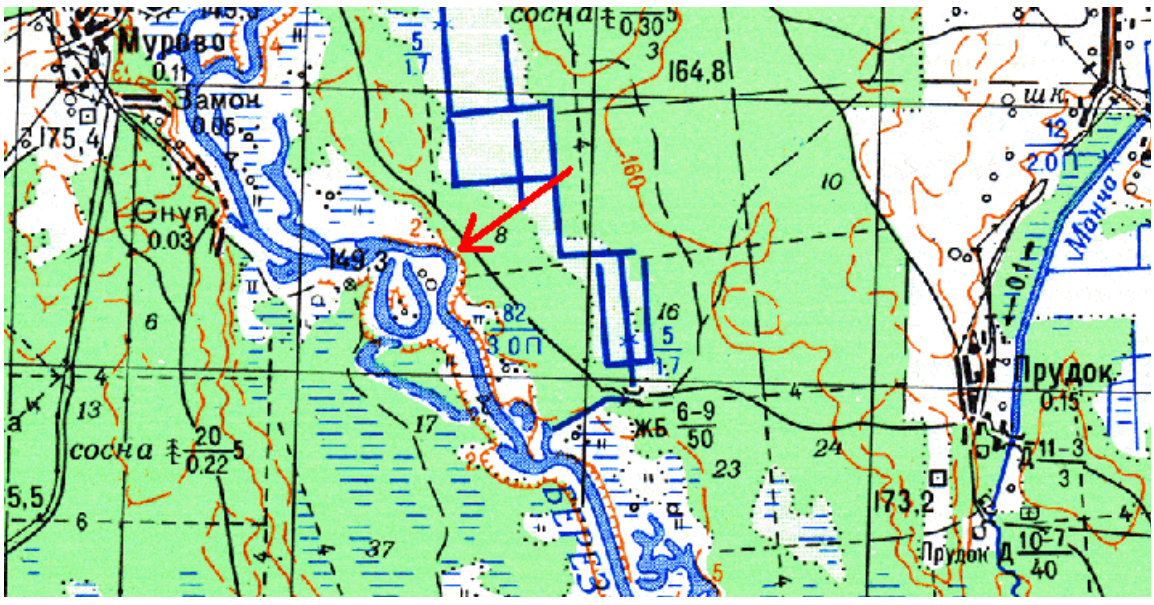

2.4.3.2.31. Холм Золотая Горка, 216.5 м

Холм Золотая Горка, высотой 216.5 м находится в городе Минске, в районе пересечения проспекта Независимости с улицей Козлова, и улиц Золотая Горка и Краснозвездная. На вершине холма Золотая Горка, расположенного в окружении городских кварталов, находится старое католическое кладбище и костел святого Роха (пр. Независимости, 44а). Геодезический пункт на этом месте ведомством ГУГК предусмотрен не был. Координаты вершины: 53° 54,651′ N, 27° 34,903′ E. Рейтинг – 1 балл.

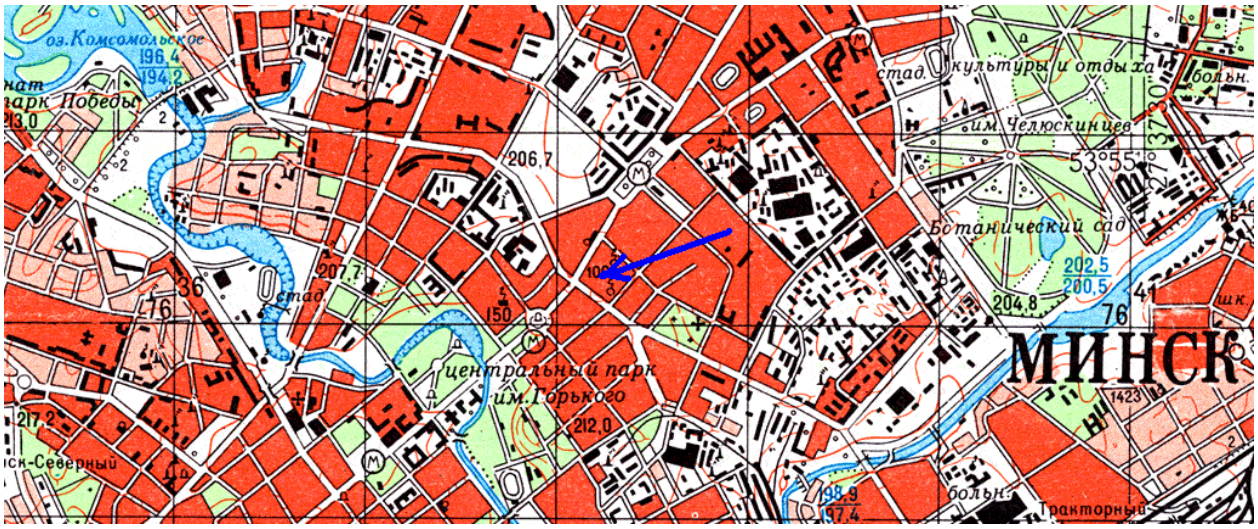

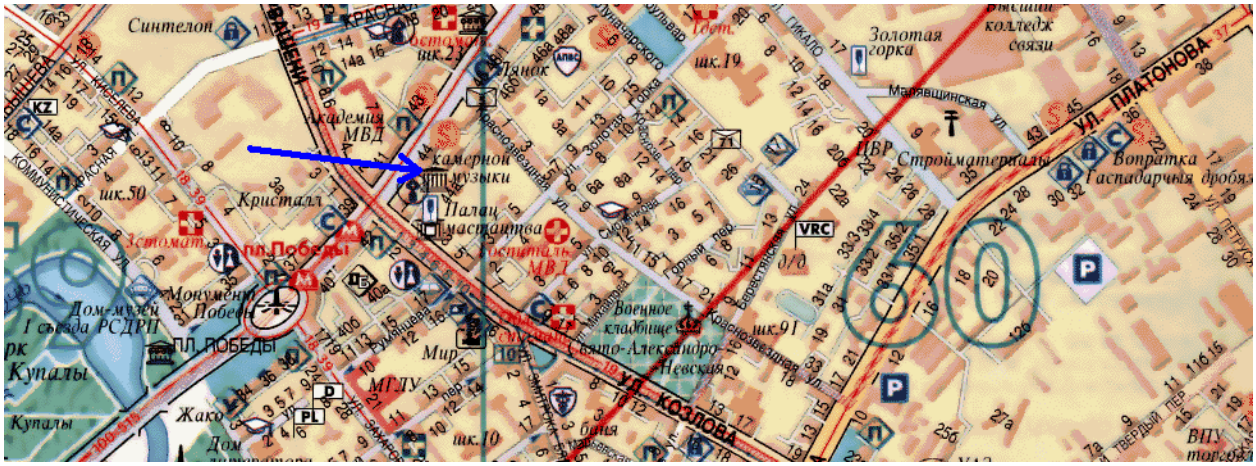

2.4.3.2.32. Высшая точка Рукавецких холмов, 255.9 м

Высшая точка Рукавецких холмов (геологического памятника природы местного значения), 255.9 м расположена в Молодеченском районе, на территории Радошковичского сельсовета и находится в 1.0 км на юго-запад от агрогородка Граничи. Высшая точка, 255.9 м находится в небольшом лесном массиве и расположена в окружении пахотных угодий. Высшая точка на 20-30 м возвышается над окружающей местностью. Ранее в этих местах располагался карьер для добычи песка или гравия, необходимых для подсыпки грунтовых дорог. В настоящее время карьер рекультивирован. Геодезического пункта на высшей точки нет. Координаты: 54º 12,785´ N, 27º 10,668´ E. Рейтинг – 3 балла.

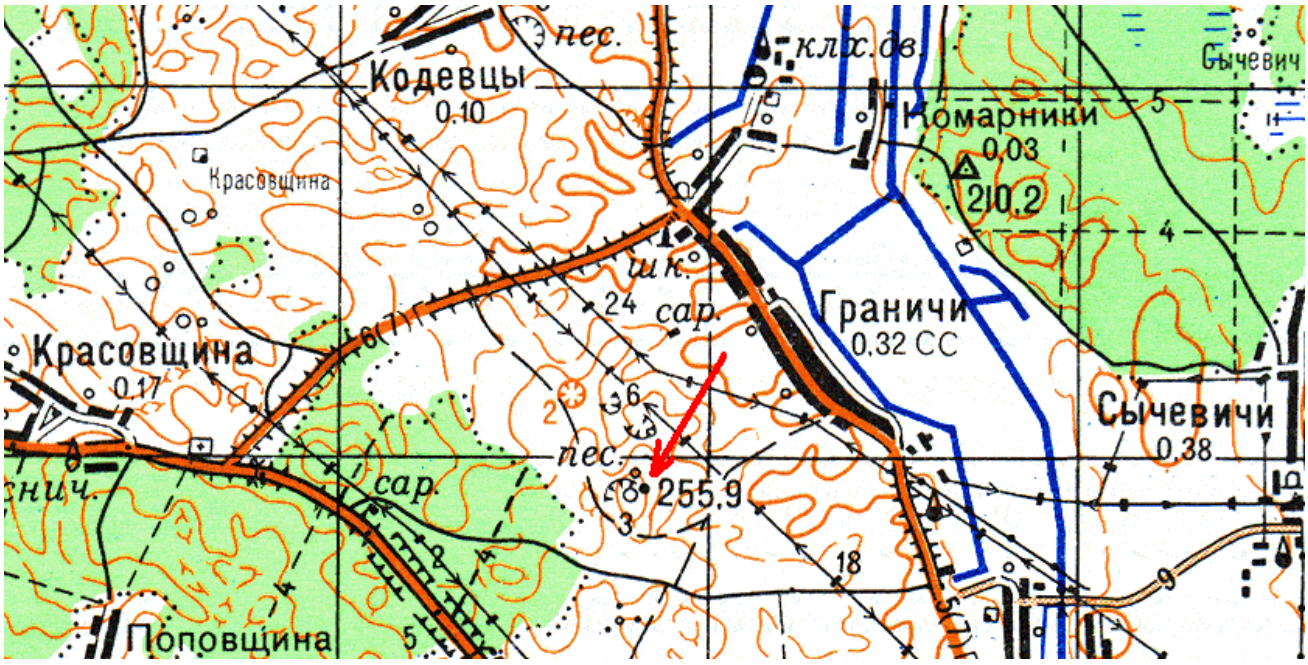

2.4.3.2.33. Высшая точка Слободковской выдмы (дюны), 158.0 м

Слободковская выдма (дюна) расположена в Молодеченском районе, на территории Мясоцкого сельсовета, является геологическим памятником природы местного значения. Длина выдмы 1.2 км (протянулась с севера на юг), ширина 50-150 м, высота над окружающей местностью – 10-12 м. Возраст гряды около 10-14 тыс. лет, абсолютная высота над уровнем Балтийского моря 144-158 м. Высшая точка Слободковской выдмы 158.0 м находится в 0.6 км на северо-запад от западной околицы деревни Слободка, в 1.3 км на юго-восток от хутора Алексеев Перевоз, в 2.7 км на юго-запад от деревни Мамаи, в 3.0 км на северо-запад от хутора Теменица; в 0.4 км на юг от берега реки Вилия. Слободковская выдма заросла сосновым лесом. Геодезического пункта на высшей точке дюны нет. Координаты: 54° 24,471′ N, 26° 44,579′ E. Рейтинг – 3 балла.

Алфавитный перечень еще не исследованных урочищ-топонимов Минской области, имеющих горную тематику

№	Название урочища*	Расчетные координаты, N и E	
1.	Барсукова Гряда	53º 27,333′	28º 17,704′
2.	Березовая Гряда	53º 21,668′	27º 36,500′
3.	Боровая Гряда, 169.8 м	53º 28,696′	27º 53,950′
4.	Взгорки	53º 59,362′	26º 38,988′
5.	Высокая Гряда	53º 19,064′	27º 26,940′
6.	Гора	52º 50,640′	27º 44,139′
7.	Горевака	52º 34,447′	27º 46,075′
8.	Горка	54º 32,245′	28º 46,065′
9.	Горка, 203.6 м	53º 47,137′	26º 34,005′
10.	Горки, 176.1 м	53º 33,485′	28º 06,712′
11.	Горово	54º 44,652′	26º 46,656′
12.	Горовские	54º 39,413′	28º 08,656′
13.	Городень	53º 19,580′	27º 56,855′
14.	Городиское	52º 42,03′	27º 50,382′
15.	Городище	54º 28,454′	28º 27,959′
16.	Городище, 236.4 м	53º 28,924′	27º 41,738′
17.	Городище, 222.6 м	54º 54,758′	26º 47,287′
18.	Городище, 189.8 м	54º 31,140′	26º 55,277′
19.	Городище, 183.8 м	54º 41,176′	28º 05,884′
20.	Городище, 155.2 м	52º 46,058′	27º 23,674′
21.	Града Мыльница, 189.9 м	54º 13,640′	28º 10,234′
22.	Градица, 148.2 м	52º 38,581′	27º 19,982′
23.	Груд	53º 08,421′	27º 26,504′
24.	Гряда	53º 17,132′	28º 09,759′
25.	Гряда	53º 40,536′	28º 14,255′
26.	Гряда, 160.6 м	53º 16,636′	28º 06,841′
27.	Гряда, 175.8 м	53º 36,966′	27º 54,677′
28.	Грядка	53º 14,427′	27º 10,225′
29.	Гряды	54º 42,686′	26º 44,518′
30.	Долгая Грядка	53º 19,447′	27º 21,765′
31.	Загора	53º 25,360′	27º 32,712′
32.	Загорница	54º 28,928′	26º 50,419′
33.	Загорье	52º 51,790′	26º 52,014′
34.	Загорье	54º 48,859′	27º 24,543′
35.	Загорье, 198.4 м	53º 39,773′	27º 32,280′
36.	Загорье, 295.0 м	54º 12,505′	27º 42,499′
37.	Зеленая Гряда	53º 18,272′	27º 44,050′
38.	Красная Горка, 141.3 м	53º 48,699′	26º 16,008′
39.	Красная Горка, 159.9 м	53º 07,590′	27º 33,731′

40.	Лысая Грядка, 169.9 м	53º 19,396′	27º 25,049′
41.	Подгорище	53º 37,754′	28º 12,223′
42.	Подгорье	54º 12,761′	28º 14,336′
43.	Польская Гряда	52º 55,754′	28º 06,253′
44.	Попова Горка, 188.5 м	53º 31,934′	28º 12,132′

* Приведенная в ряде случаев высота в метрах служит данному урочищу топонимообразующей вершиной.



2.5. Вершины Минской области высотой более 300 м, на которых имеются геодезические пункты

2.5.1. Вершина 342.4 м

Вершина, обозначенная на карте как 342.4 м, расположена в Дзержинском районе, на территории Путчинского сельсовета. Находится в 0.6 км на северо-запад от ближайшего населенного пункта – деревни Глушинцы. В настоящее время в районе бывшей отметки 342.4 м расположен промышленный объект, он огорожен забором и его свободное посещение невозможно. В результате техногенного воздействия, данный объект из-за искусственно возведенной насыпи имеет высоту около ~349 м. Знака геодезического пункта на ней не сохранилось. Координаты: 53º 51′ 55,9″ N, 27º 04′ 53,5″ E. Рейтинг вершины – 2 балла.

2.5.2. Вершина 338.5 м

Вершина 338.5 м расположена в Дзержинском районе, на территории Путчинского сельсовета. Вершина находится в 1.0 км на восток от деревни Якуты, в 2.0 км на северо-восток от деревни Лосицковщина, в 2.8 км на север от агрогородка Путчино и в 5.1 км на запад от деревни Вертники. На вершине 338.5 м естественного происхождения, понимающейся на 35-40 м над окружающей местностью построен горнолыжный курорт «Якутские Горы». В 50 м от естественной вершины создана искусственная насыпь высотой 348.0 м с бугельным горнолыжным подъемником. Геодезических пунктов на этих вершинах ведомством ГУГК предусмотрено не было. Координаты естественной вершины 338.5 м: 53º 49′ 22,9″ N, 27º 01′ 21,0″ E, а искусственной насыпи высотой 348.0 м: 53º 49′ 22,4″ N, 27º 01′ 22,3″ E. Рейтинг вершины – 2 балла.

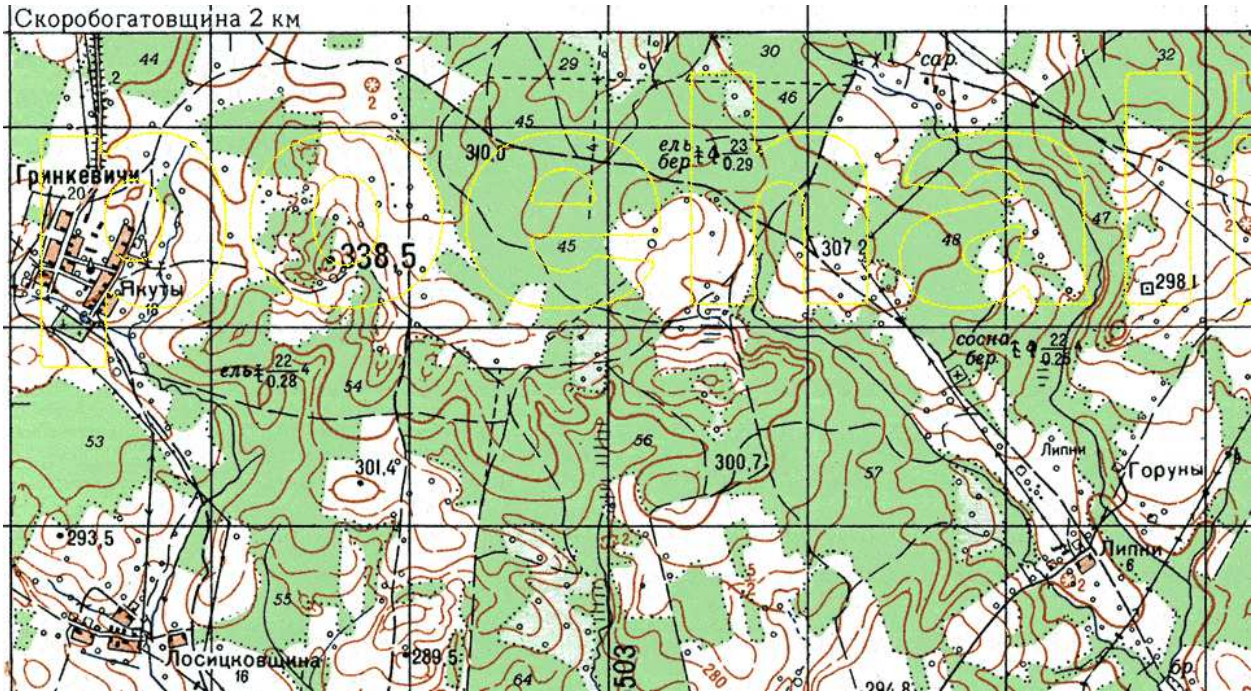

2.5.3. Вершина 334.8 м

Вершина 334.8 м расположена в Дзержинском районе, на территории Путчинского сельсовета. Находится в 0.7 км на юго-юго-восток от ближайшего населенного пункта – деревни Глушинцы. Вершина расположена посредине пахотного поля. Знака обозначенного на карте полигонометрического геодезического пункта на местности не сохранилось. Склоны вершины пологие. Координаты: 53º 51′ 13,3″ N, 27º 05′ 37,0″ E. Рейтинг вершины – 3 балла.

2.5.4. Вершина 334.6 м

Вершина 334.6 м расположена в Минском районе, на территории Юзуфовского сельсовета. Вершина находится на западной околице деревни Лысая Гора и возвышается на 15-20 м над деревней Лысая Гора и шоссе, соединяющей деревни Пунище, Лысая Гора и Буды. Вершина находится в смешанном, преимущественно, лиственном лесу. На вершине имеется знак старого геодезического пункта (обозначенный на старых довоенных картах как тригонометрический геодезический пункт), а на современных картах – как нивелирный пункт в виде четырехугольной канавы с ямкой от несохранившегося пилона. Координаты: 54º 10,676′ N, 27º 32,885′ E. Рейтинг вершины – 2 балла.

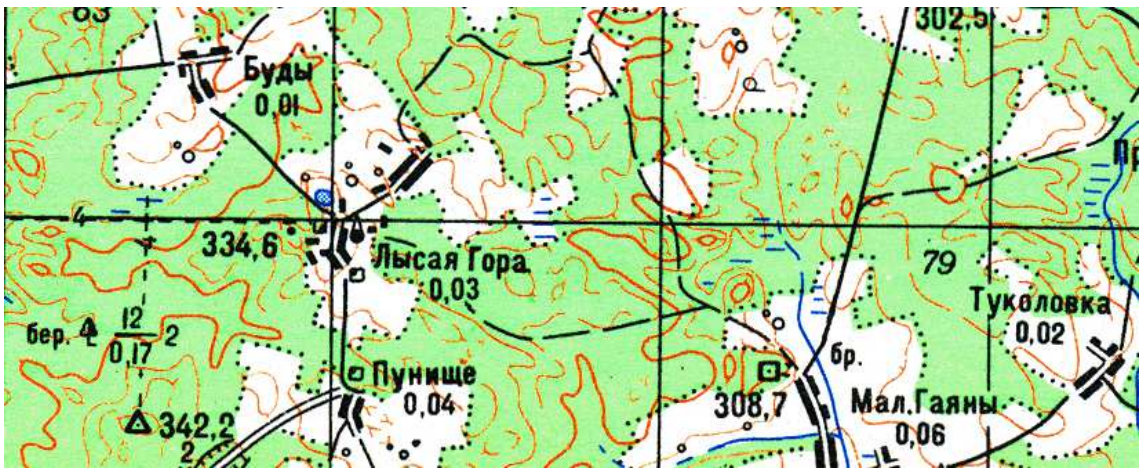

2.5.5. Вершина 333.7 м

Вершина 333.7 м расположена в Минском районе, на территории Хатежинского сельсовета. Знак тригонометрического геодезического пункта 333.7 м заметно и значительно возвышается над окружающей местностью и расположен примерно в 0.05 км на северо-запад от дороги, соединяющей деревню Дубенцы и деревню им. Фрунзе. Склоны вершины – средней крутизны. Металлическая триангуляционная вышка и канава у этого геодезического знака хорошо заметны. С северной стороны вершины виден заброшенный песчаный карьер. Вершина – открытая; виды с неё – изумительные по своей красоте. Координаты вершины: 53º 50′ 24,1″ N, 27º 15′ 58,9″ E. Рейтинг вершины – 1 балл.

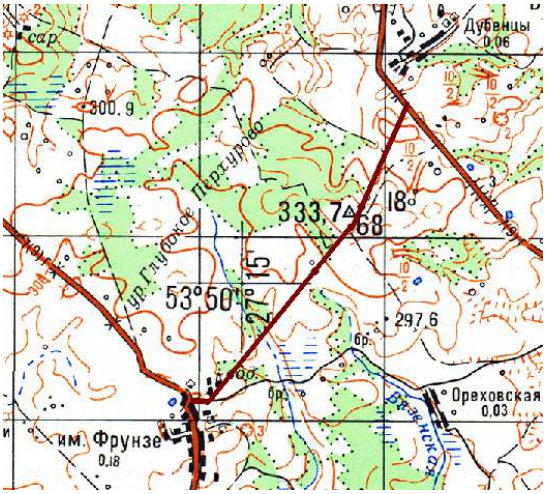

2.5.6. Вершина 332.6 м

Вершина 332.6 м (по другим данным – 331.8 м) расположена в Воложинском районе, Залесском сельсовете и ранее ошибочно считалась высшей точкой Воложинской возвышенности [1, Т. 10, стр. 417]. Вершина находится в 0.4 км на северо-запад от д. Залесье, в 0.8 км на юго-восток от д. Кречевцы, в 1.6 км на северо-восток от д. Новый Двор, в 2 км на северо-восток от д. Огородники и в 2.7 км на юг от д. Татарские; расположена на пахотном поле. На вершине имеется знак геодезического пункта в виде четырех опознавательных столбиков. Координаты: 54° 03,799' N, 27° 01,977' E. Рейтинг вершины – 1 балл.

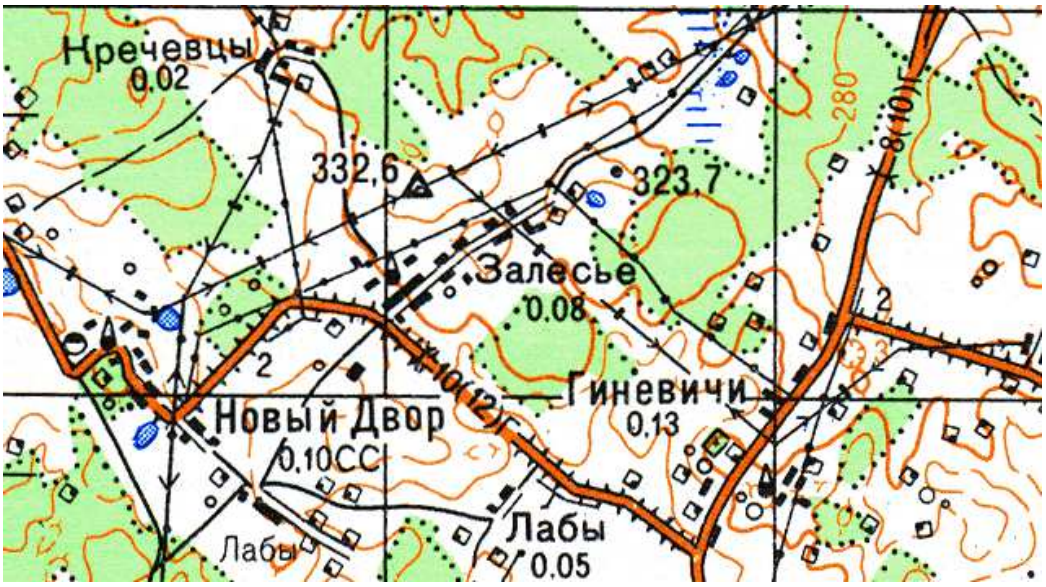

2.5.7. Вершина 331.9 м

Вершина 331.9 м расположена в Минском районе, на территории Горанского сельсовета. Находится в 1.4 км на юго-юго-запад от ближайшего населенного пункта – деревни Лукаши (самого западного населенного пункта Минского района). Данная вершина расположена на поле, среди небольшой группы деревьев и кустарника. Склоны вершины – средней крутизны, и она очень заметно возвышается над окружающим ландшафтом! Знак геодезического тригонометрического пункта определяется легко − имеются обломки деревянной триангуляционной пирамиды. Координаты: 53º 53′ 19,2″ N, 27º 02′ 14,7″ E. Рейтинг вершины 331.9 м – 1 балл.

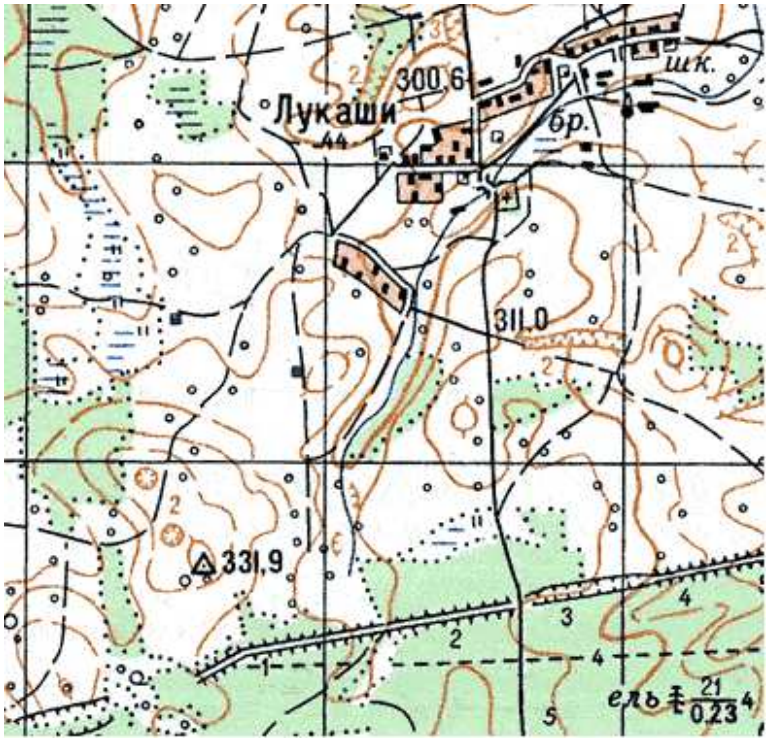

2.5.8. Вершина 331.1 м

Вершина 331.1 м расположена в Воложинском районе, на территории Залесского сельсовета. Вершина находится в 0.6 км на север от деревни Крупщино, в 1.2 км от деревни Гиневичи, в 2.2 км на северо-запад от деревни Богданово, в 2.4 км на юго-запад от деревни Гиревичи и расположена в небольшом перелеске в окружении пахотных полей. На вершине имеется знак геодезического пункта в виде опознавательного бетонного столбика и четырехугольной канавы, а также останцев опор, оставшихся от металлической пирамиды. Координаты: 54º 02′ 21,5″ N, 27º 04′ 05,9″ E. Рейтинг вершины 331.1 м – 1 балл.

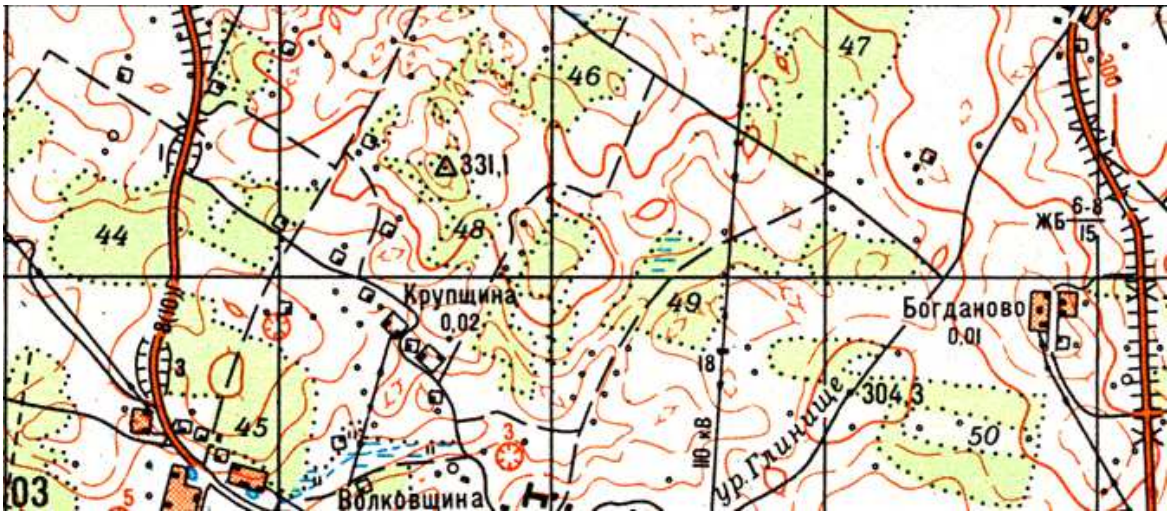

2.5.9. Вершина 328.1 м

Вершина 328.1 м расположена в Минском районе, на территории Юзуфовского сельсовета. Вершина расположена на 1.2 км на юго-запад от деревни Сухая Гора и на 1.3 км северо-восток от деревни Буды. Вершина находится в густом лесу, ее склоны пологие. Высшая точка отмечена знаком полигонометрического геодезического пункта в виде опознавательного железобетонного столбика и канавы. Координаты: 53º 11′ 25,8″ N, 27º 33′ 31,1″ E. Рейтинг вершины 328.1 м – 2 балла.

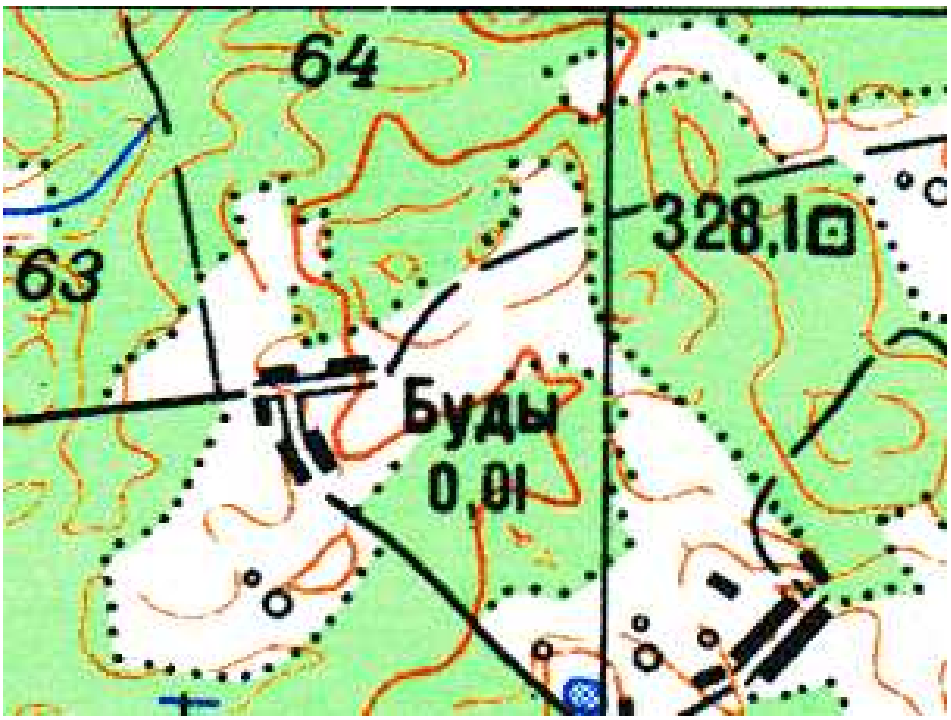

2.5.10. Вершина 327.9 м

Вершина 327.9 м расположена в Логойском районе, на территории Гайненского сельсовета. Вершина находится в 1.4 км на север от деревни Селище, в 2.4 км на юго-запад от агрогородка Гайна, в 3.6 км на север от деревни Ольховец, в 3.8 км на юго-запад от деревни Старое Городище, в 4.0 км на северо-запад от деревни Селец и в 4.5 км на запад от деревни Новое Городище. Вершина расположена в густом смешанном лесу. На вершине находится знак геодезического тригонометрического пункта в виде четырехугольной канавы и остатков от металлических стоек от геодезической пирамиды. Координаты: 54º 13′ 10,8″ N, 27º 40′ 25,7″ E. Рейтинг вершины – 2 балла.

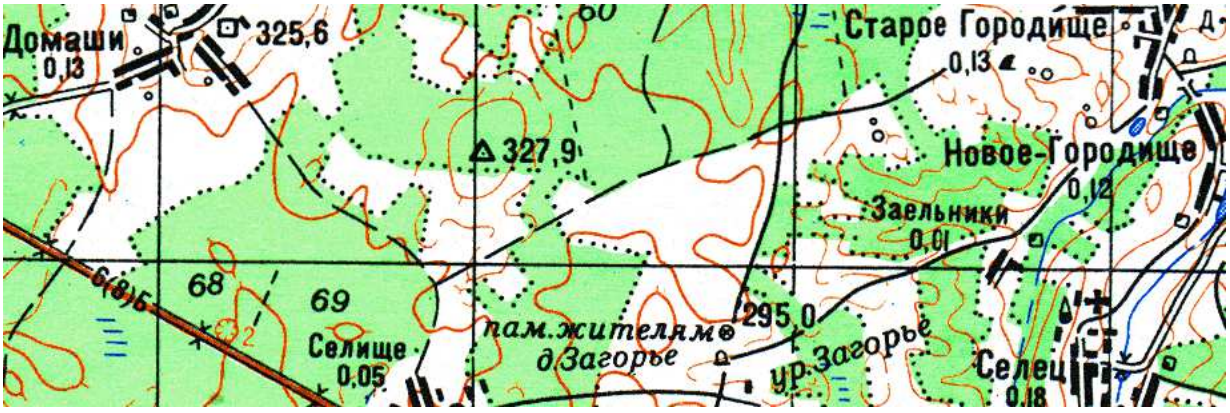

2.5.11. Вершина 327.7 м

Вершина 327.7 м (по другим источникам – 328.6 м) расположена в Логойском районе, на территории Янушковичского сельсовета. Вершина находится в 1.9 км на северо-запад от деревни Бол. Бесяды, в 2.4 км на восток от деревни Мал. Бесяды, в 2.4 км на юго-юго-восток от деревни Оскришино (Аскришино), в 2.5 км на север от деревни Хоруженцы, в 2.5 км на северо-восток от деревни Павленята (Павленяты), в 2.5 км на юго-запад от деревни Серпищино (Серпишино) и в 4.8 км на запад от деревни Совденевичи; в 0.4 км на юго-запад от нового бетонного шоссе, соединяющего деревню Дениски и город Жодино. Вершина расположена в густом лесу, имеет правильную коническую (лакколитную) форму и на 10-15 м возвышается над окружающей местностью. На вершине находится знак полигонометрического геодезического пункта в виде земляной насыпи, четырехугольной канавы и выкопанного бетонного пилона с металлической маркой. Координаты: 54° 14′ 25,3″ N, 27° 32′ 21,9″ E. Рейтинг вершины – 1 балл.

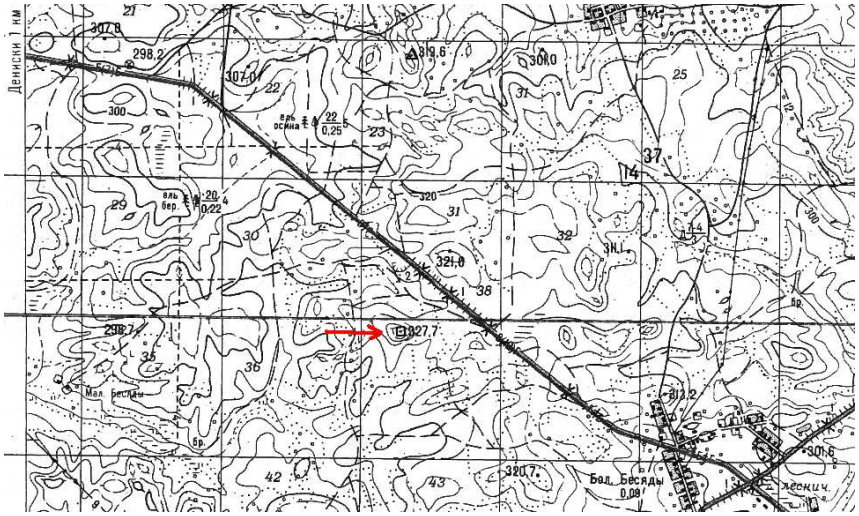

2.5.12. Вершина 326.1 м

Вершина 326.1 м (по другим данным 326.2 м) расположена в Логойском районе, на территории Беларучского сельсовета. Вершина находится в 1.1 км на север от деревни Сухая Гора, в 1.8 км на юг от деревни Бояры, в 2.2 км на юго-восток от деревни Хоруженцы, в 3.5 км на северо-запад от деревни Прудище и в 5.4 км на запад от деревни Селище; в 0.4 км от шоссе, соединяющего деревни Сухая Гора и Бол. Бесяды. Гора находится в смешанном лесу. На вершине присутствует знак полигонометрического геодезического пункта в виде земляной насыпи, четырехугольной канавы и бетонного пилона с металлической маркой. Координаты: 54° 12′ 22,0″ N, 27° 35′ 00,7″ E. Рейтинг вершины – 3 балла.

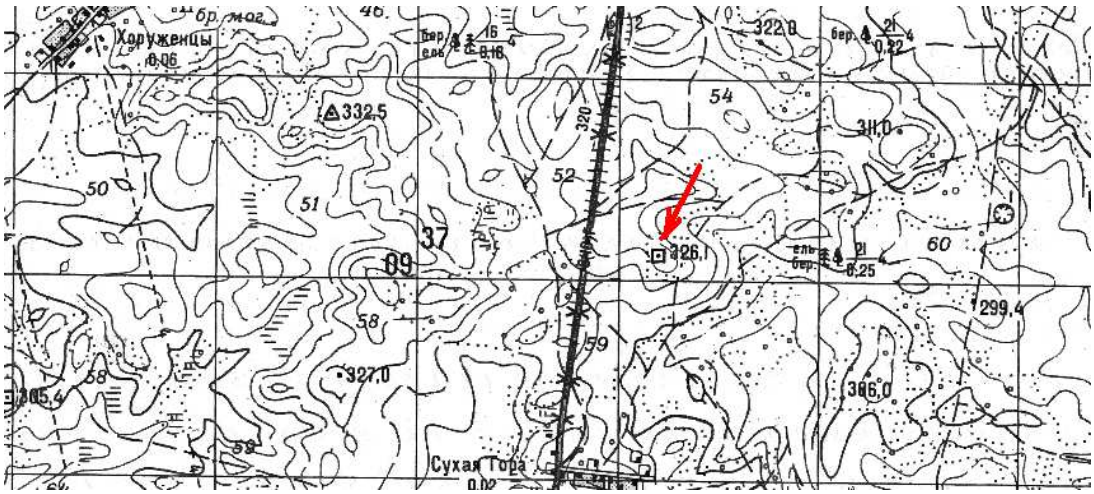

2.5.13. Вершина 325.6 м

Вершина 325.6 м расположена в Логойском районе, на территории Гайненского сельсовета. Вершина находится на восточной околице деревни Домаши, в окружении пахотных угодий и огородов. Знака геодезического полигонометрического пункта на ней не сохранилось. В районе его бывшего расположения растет раскидистое дерево. Координаты: 54º 13′ 36,3″ N, 27º 38′ 56,6″ E. Рейтинг вершины – 4 балла.

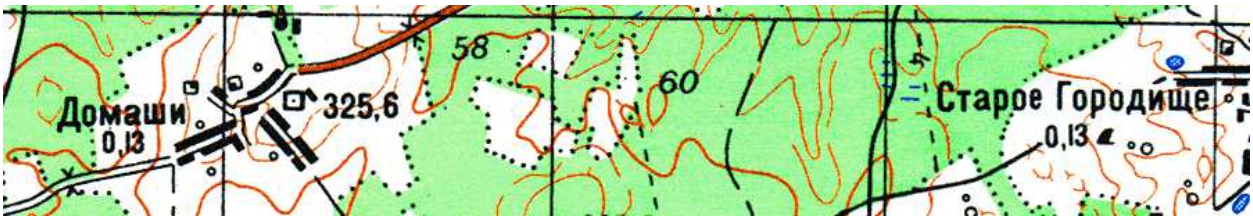

2.5.14. Вершина 323.9 м

Вершина 323.9 м расположена в Логойском районе, на территории Каменского сельсовета. Вершина находится в 1.3 км на запад от деревни Малиновка, в 2.1 км на юго-восток от деревни Селец, в 1.9 км на северо-запад от деревни Медухово, в 2.0 км на север от деревни Зеленый Сад и в 4.4 км на северо-восток от деревни Ребрище. Вершина расположена в небольшом густом смешенном лесном массиве, окруженном пахотными угодьями. На вершине находится знак геодезического тригонометрического пункта в виде четырехугольной канавы, большого бетонного пилона с металлической маркой старого образца и остатков двойных металлических опор от геодезической пирамиды (простого сигнала). Координаты: 54º 11′ 40,2″ N, 27º 45′ 54,9″ E. Рейтинг вершины – 2 балла.

2.5.15. Вершина 323.4 м

Вершина 323.4 м расположена в Дзержинском районе, на территории Путчинского сельсовета. Вершина находится в 1.1 км на запад от деревни Шишки, в 1.9 км на север от деревни Наквасы, в 2.6 км на северо-восток от деревни Борзди, 2.0 км на северо-запад от деревни Липки и расположена на пахотном поле. Знака геодезического пункта на местности не сохранилось. Координаты: 53º 48′ 24,0″ N, 26º 57′ 06,5″ E. Рейтинг вершины – 4 балла.

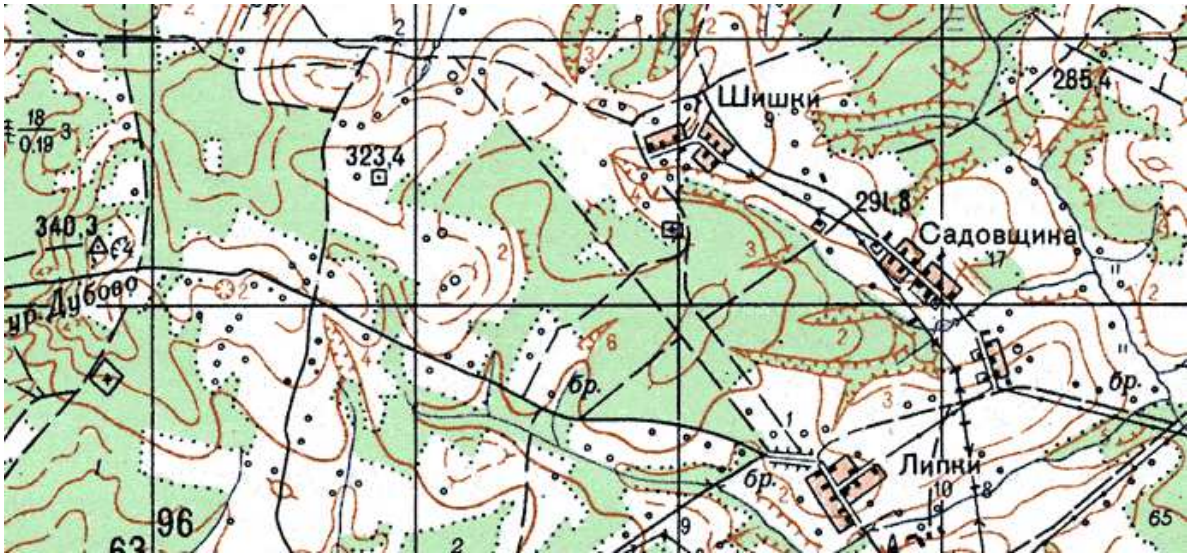

2.5.16. Вершина 323.1 м

Вершина 323.1 м расположена в Дзержинском районе, на территории Волменского сельсовета. Вершина находится в 0.7 км на юго-запад от деревни Волмечка, в 1.0 км на юг от деревни Золотари, 1.2 км на восток от деревни Толкачевщина, в 1.7 км на запад от деревни Падеричи и в 0.05 км на запад от лесной дороги, соединяющей деревни Волмечка и Толкачевщина. Вершина 323.1 м находится в смешанном, преимущественно хвойном лесу. Имеется знак полигонометрического геодезического пункта в виде четырехугольной канавы, насыпи и центральной ямки от пилона. Координаты: 53º 50′ 06,9″ N, 26º 54′ 17,9″ E. Рейтинг вершины – 3 балла.

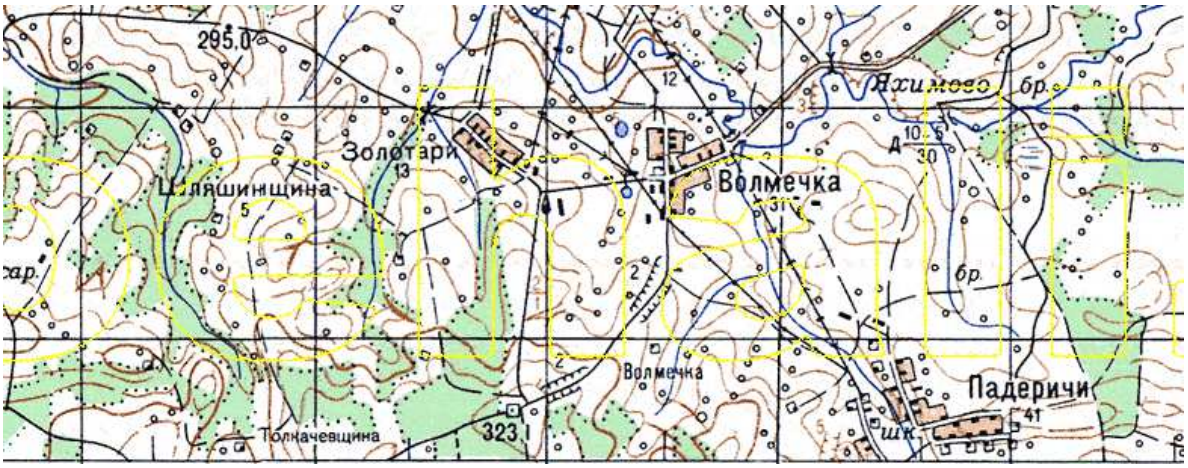

2.5.17. Вершина 321.5 м

Вершина 321.5 м расположена в Минском районе, на границе территории Юзуфовского и Беларучского сельсоветов. Вершина расположена в 1.2 км на север от деревни Мерковичи, в 1.8 км на юго-запад от деревни Мал. Гаяны, в 1.8 км на юго-восток от деревни Пунище, в 2.4 км на северо-запад от деревни Приселки и в 2.8 км на восток от деревни Лекаровка. Вершина находится рядом с водонапорной башней недавно возникшего и не обозначенного на карте садового товарищества. Обозначенного на старых довоенных картах на этом месте знака геодезического пункта, на местности не сохранилось. Координаты: 54º 09.411′ N, 27º 34.370′ E. Рейтинг вершины – 4 балла.

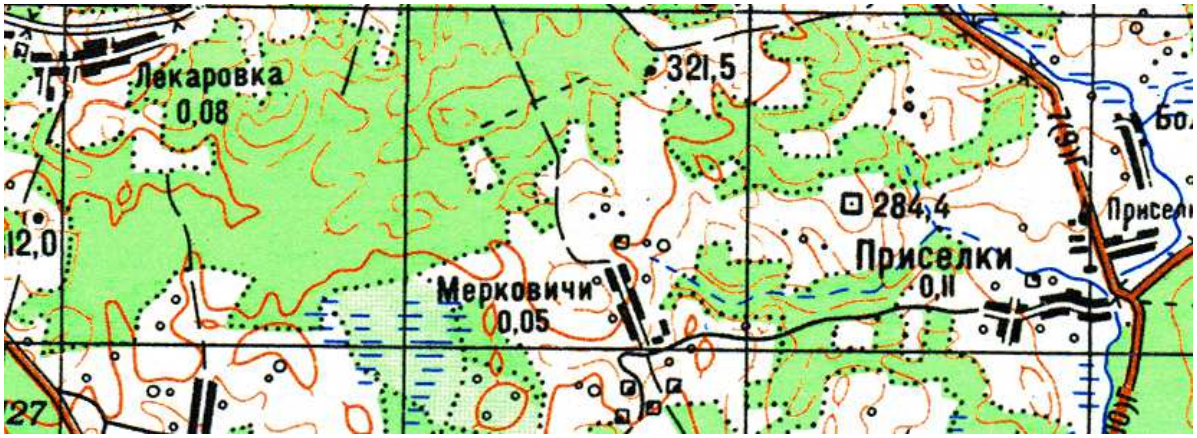

2.5.18. Вершина 319.6 м

Вершина 319.6 м (по другим источникам – 321.2 м) расположена в Логойском районе, на территории Янушковичского сельсовета. Вершина находится в 0.9 км на юго-восток от деревни Оскришино (Аскришино), в 1.2 км на юго-запад от деревни Серпищино (Серпишино), в 2.1 км на юго-юго-восток от деревни Мышковичи, в 4.0 км на северо-северо-запад от деревни Бол. Бесяды, в 3.4 км на северо-восток от деревни Мал. Бесяды и в 5.0 км на северо-запад от деревни Совденевичи; в 1.1 км на северо-восток от нового бетонного шоссе, соединяющего деревню Дениски и город Жодино. Вершина расположена в густом лесу, является высшей точкой гряды, протянувшейся с северо-запада на юго-восток, и на 10-15 м возвышается над окружающей местностью. На вершине находится знак триангуляционного геодезическиого пункта в виде четырехугольной канавы, четырех бетонных опознавательных столбиков и выкопанного бетонного пилона с металлической маркой. Координаты: 54º 15′ 29,4″ N, 27º 32′ 26,3″ E. Рейтинг вершины – 1 балл.

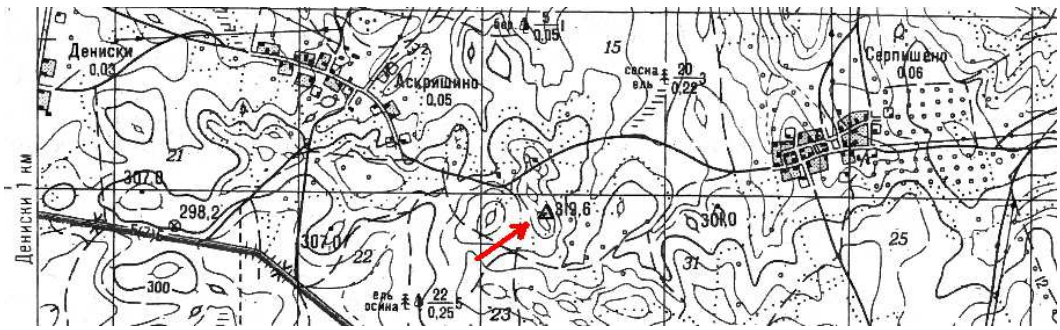

2.5.19. Вершина 319.4 м

Вершина 319.4 м (по другим данным – 319.5 м) расположена в Логойском районе, на территории Янушковичского сельсовета. Вершина находится в 0.8 км на юго-восток от деревни Совденевичи, в 1.5 км на север от деревни Домаши, в 1.9 км на северо-восток от деревни Губеничи и в 3.3 км на запад от агрогородка Гайна. Вершина находится на краю пахотного поля, рядом с южной опушкой лиственного леса. Знака геодезического полигонометрического пункта на местности не сохранилось. Координаты: 54º 14′ 26,9″ N, 27º 38′ 28,3″ E. Рейтинг вершины – 4 балла.

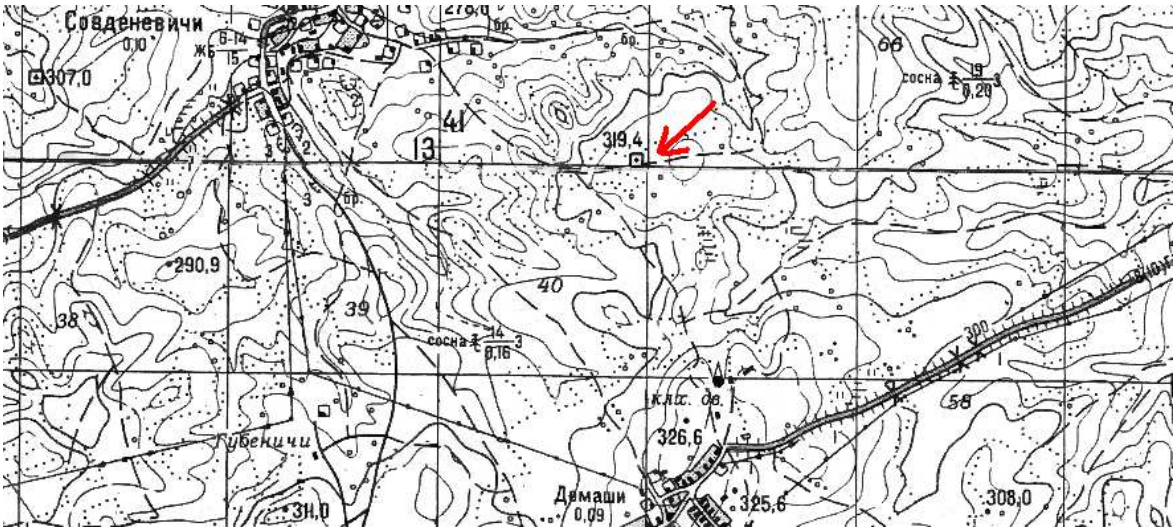

2.5.20. Вершина 319.3 м

Вершина 319.3 м расположена в Минском районе, на территории Горанского сельсовета. Находится в 1.2 км на северо-запад от ближайшего населенного пункта – деревни Красевщина. Вершина расположена посреди пахотного поля, возле нее находятся развалины бетонного дота и следы заброшенного карьера для добычи песка или гравия. Склоны вершины, частично срытые, получились достаточно крутые в результате именно этой ландшафтопреобразующей деятельности:

На вершине 319.3 м имеется знак геодезического тригонометрического пункта в виде характерного бетонного опознавательного столбика. Координаты вершины: 53º 53,954′ N, 27º 08,500′ E. Рейтинг вершины – 1 балл.

2.5.21. Вершина 319.2 м

Вершина 319.2 м расположена в Воложинском районе, на территории Ивенецкого сельсовета. Вершина находится в 0.6 км на юго-запад от хутора Пунище, в 0.8 км на северо-восток от хутора Селище, в 1.5 км на северо-запад от деревни Теклеполе, 2.5 км на юго-восток от деревни Бобровники (Юзефино) и на юго-восточной опушке небольшого хвойного лесного массива. На вершине угадываются остатки знака тригонометрического геодезического пункта в виде обрезков оснований опор срезанной металлической пирамиды и выкопанного бетонного пилона. Координаты: 53º 54′ 31,2″ N, 26º 56′ 49,2″ E. Рейтинг вершины – 3 балла.

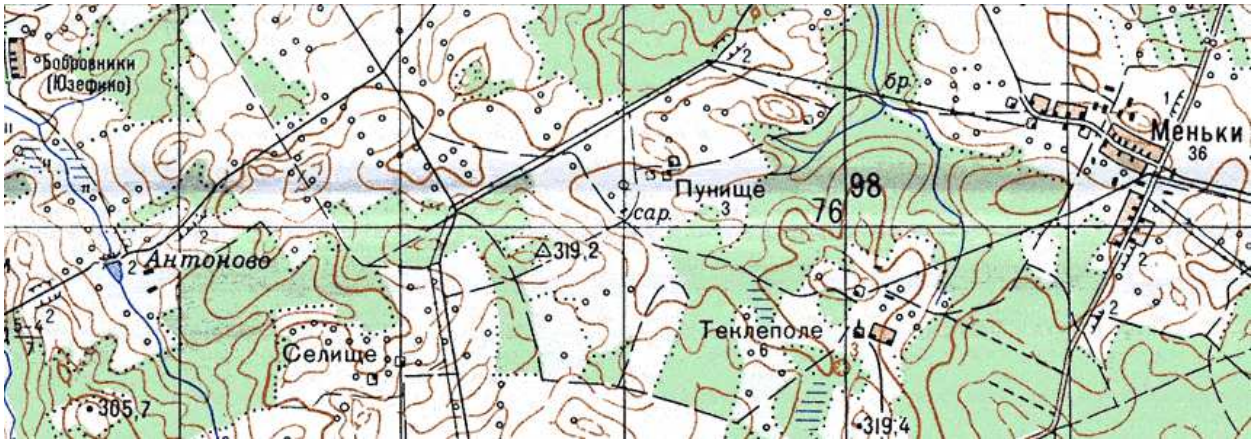

2.5.22. Вершина 317.7 м

Вершина с несохранившимся геодезическим знаком 317.7 м (геодезический пункт обозначен на старых картах, на современных картах он отсутствует) расположена в Воложинском районе, на территории Раковского сельсовета, практически на южной околице деревни Турковщина. Вершина расположена на холме, значительно возвышающемся над окружающей местностью. На нем находится пахотное поле и небольшой перелесок (на его северном склоне, отделяющий вершину от деревни Турковщина). Обозначенный на старых довоенных картах знак геодезического пункта не сохранился. Координаты: 54° 03,617′ N, 27° 10,057′ E. Рейтинг вершины – 3 балла.

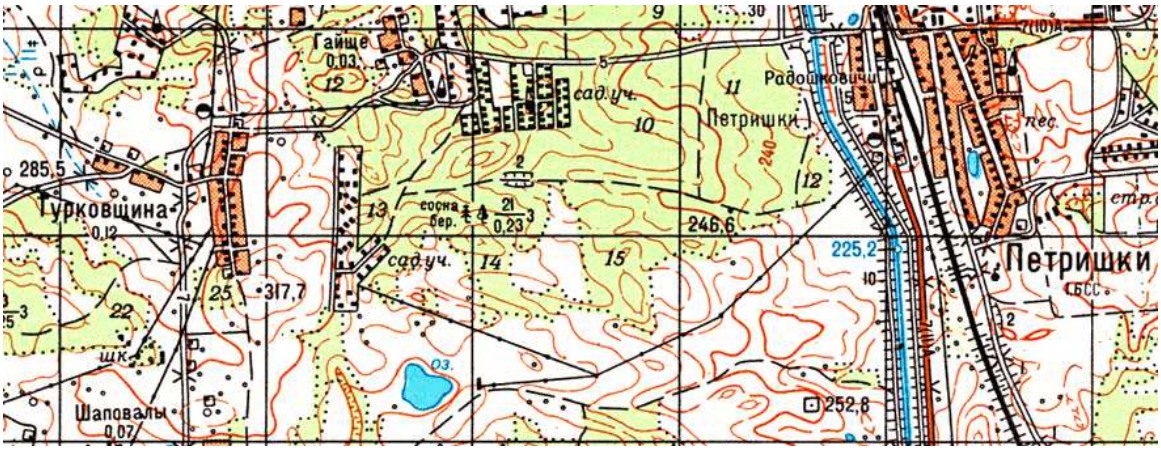

2.5.23. Вершина 317.6 м

Вершина 317.6 м расположена в Логойском районе, на территории Гайненского сельсовета. Вершина находится в 1.6 км на запад от деревни Домаши, в 2.0 км на восток от деревни Бояры, в 2.3 км на юг от деревни Совденевичи, в 3.5 км на северо-восток от деревни Сухая Гора, в 3.8 км на северо-запад от деревни Селище и в 4.0 км на северо-северо-запад от деревни Прудище; в 0.3 км на северо-восток от новой бетонной дороги, соединяющей деревню Дениски и город Жодино. Вершина расположена на большой лесной вырубке. На вершине находится знак полигонометрического геодезического пункта в виде плохо сохранившейся земляной насыпи, четырехугольной канавы и выкопанного бетонного пилона с металлической маркой. Координаты: 54° 13′ 18,2″ N, 27° 36′ 49,5″ E. Рейтинг вершины – 3 балла.

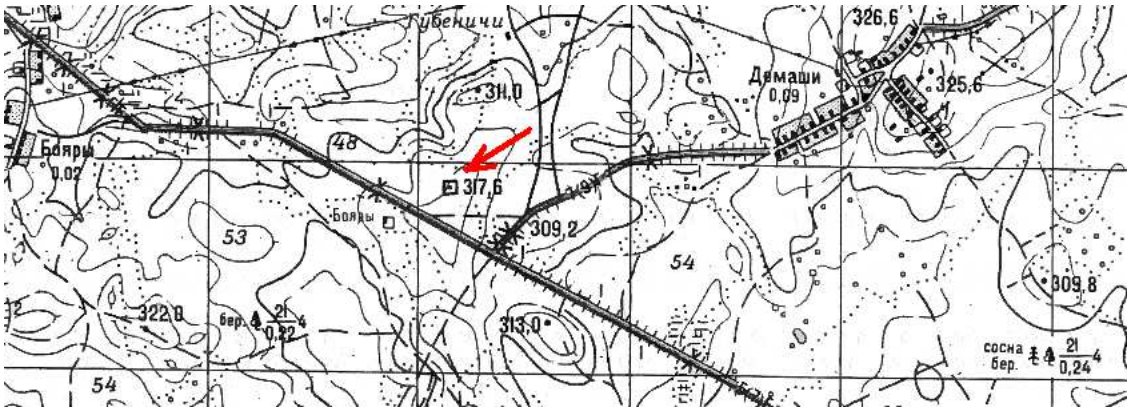

2.5.24. Вершина 317.4 м

Вершина 317.4 м расположена в Дзержинском районе, на территории Волменского сельсовета. Вершина находится в 0.4 км на запад от северной околицы деревни Свидовщина, в 1.0 км на восток от деревни Антоновщина и находится на территории деревенского кладбища, площадь которого значительно разрослась по сравнению с обозначенной на карте. Знака полигонометрического геодезического пункта на вершине не сохранилось. Координаты: 53º 52,695′ N, 26º 56,638′ E. Рейтинг вершины – 4 балла.

2.5.25. Вершина 316.9 м

Вершина 316.9 м расположена в Дзержинском районе, на территории Путчинского сельсовета. Вершина находится в 0.25 км на северо-восток от дороги, соединяющей деревни Скирмунтово и Вертники, в юго-западной части урочища Курнелево, расположена в 1.2 км на северо-северо-запад от деревни Вертники и в 1.9 км на юго-восток от деревни Скирмунтово. Вершина 316.9 м расположена на опушке леса и заметно возвышается над слабо всхолмленным окружающим ландшафтом; вершина в виде небольшого конуса примерно на 2 метра поднимается над окружающей местностью. Склоны очень сильно заросшие древовидным кустарником. Видны железобетонные блоки, разбросанные на склоне; возможно, это – остатки от несохранившегося знака геодезического пункта. Координаты вершины: 53º 50′ 19,1″ N, 27º 05′ 33,3″ E. Рейтинг вершины – 2 балла.

2.5.26. Вершина 316.7 м

Вершина 316.7 м расположена в Логойском районе, на территории Беларучского сельсовета. Вершина находится в 1 км на юг от деревни Мерковичи (ближайшего к ней населенного пункта), в 1.9 км на северо-запад от деревни Беларучи и в 2.3 км на восток от деревни Мацки. Вершина расположена в поле; её склоны – средней крутизны. На высшей точке находится знак полигонометрического геодезического пункта в виде железобетонного опознавательного столбика и канавы. Вершина 316.7 м красиво и величественно возвышается над окружающим ландшафтом и с неё открываются великолепные виды! Координаты: 54º 08′ 06,7″ N, 27º 33′ 59,1″ E. Рейтинг вершины – 1 балл.

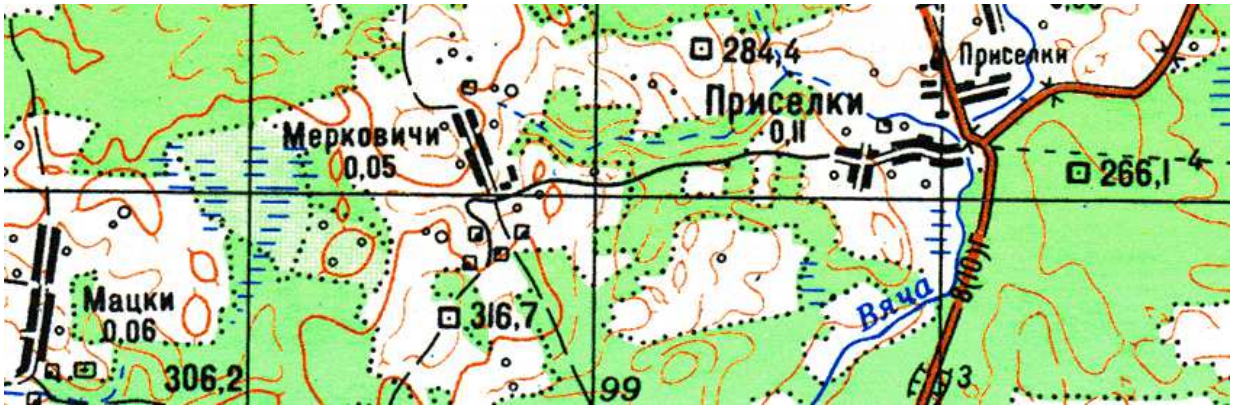

2.5.27. Вершина 316.6 м

Вершина 316.6 м расположена в Дзержинском районе, на территории Демидовичского сельсовета. Вершина находится в 0.8 км на запад от молочно-товарной фермы, расположенной на западной околице деревни Плашево (ближайшего к вершине населенного пункта) и примерно на таком же расстоянии на юго-восток от деревни Бол. Беляково. Вершина расположена в поле; она отлично видна издалека! Склоны её – средней крутизны. Вершина увенчана знаком тригонометрического геодезического пункта в виде хорошо сохранившейся металлической триангуляционной пирамиды. Координаты: 53º 50′ 24,5″ N, 27º 09′ 52,6″ E. Рейтинг вершины – 1 балл.

2.5.28. Вершина 316.0 м

Вершина 316.0 м расположена в Дзержинском районе, на территории Путчинского сельсовета. Вершина находится на южной околице деревни Голышево, в поле. Склоны – пологие. Прямо на вершине расположен ДОТ постройки до 1939 г. Знака полигонометрического геодезического пункта не сохранилось. Координаты вершины: 53º 51′ 04,0″ N, 27º 07′ 30,6″ E. Рейтинг вершины – 1 балл.

2.5.29. Вершина 315.6 м

Вершина 315.6 м расположена в Минском районе, на территории Горанского сельсовета. Вершина находится в 0.6 км на северо-восток от ближайшего к ней населенного пункта, деревни Горани, в 0.7 км на северо-северо-запад от деревни Новоселье и в 0.7 км на север от шоссе Минск-Раков. Вершина 315.6 м находится на территории садового товарищества «Горани». Склоны вершины – пологие. Вершина увенчана знаком тригонометрического геодезического пункта в виде опознавательного железобетонного столбика, канавы и остатков опор от металлической триангуляционной пирамиды. Координаты: 53º 55′ 43,1″ N, 27º 10′ 56,9″ E. Рейтинг вершины – 2 балла.

2.5.30. Вершина 315.1 м

Вершина 315.1 м расположена в Логойском районе, на территории Янушковичского сельсовета. Вершина находится в 0.8 км на север от деревни Каниковичи, в 0.9 км на восток от деревни Мал. Янушковичи, в 1.2 км на юг-юго-запад от деревни Ольховка и в 2.0 км на северо-восток от деревни Янушковичи. Вершина увенчана знаком тригонометрического геодезического пункта в виде опознавательного бетонного столбика и канавы. Координаты: 54º 16′ 57,5″ N, 27º 38′ 20,3″ E. Рейтинг вершины – 2 балла.

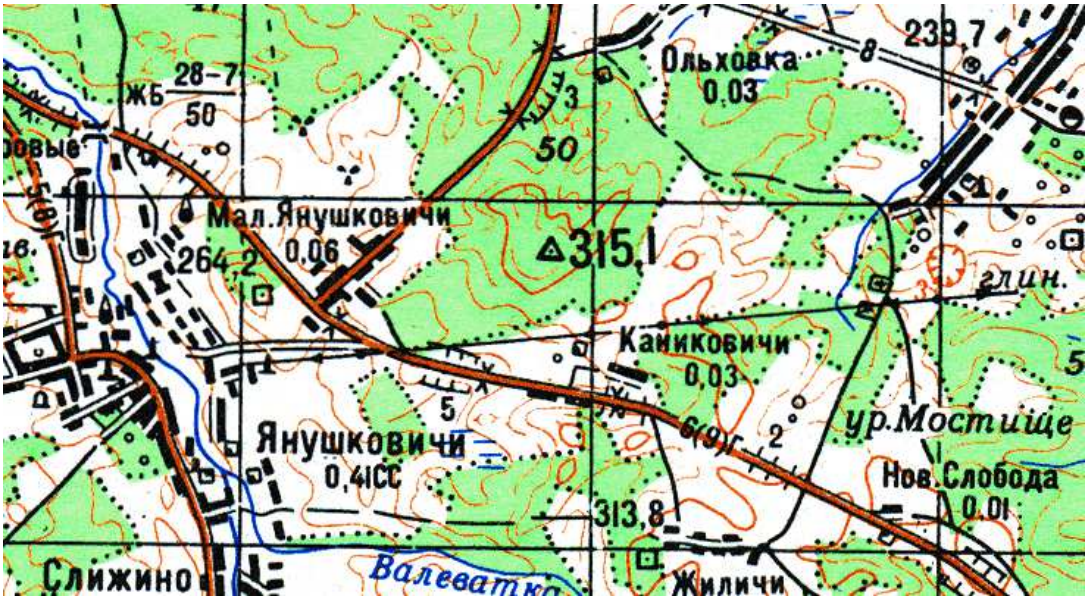

2.5.31. Вершина 312.8 м

Вершина 312.8 м (по другим данным – 313.8 м) расположена в Логойском районе, на территории Янушковичского сельсовета. Вершина находится практически на западной околице деревни Жиличи, в окружении кустарника и огородов. На вершине находится сильно заросший кустарником знак полигонометрического геодезического пункта в виде четырехугольной канавы, земляной насыпи и бетонного пилона с металлической маркой. Координаты: 54º 16′ 00,9″ N, 27º 38′ 51,9″ E. Рейтинг вершины – 3 балла.

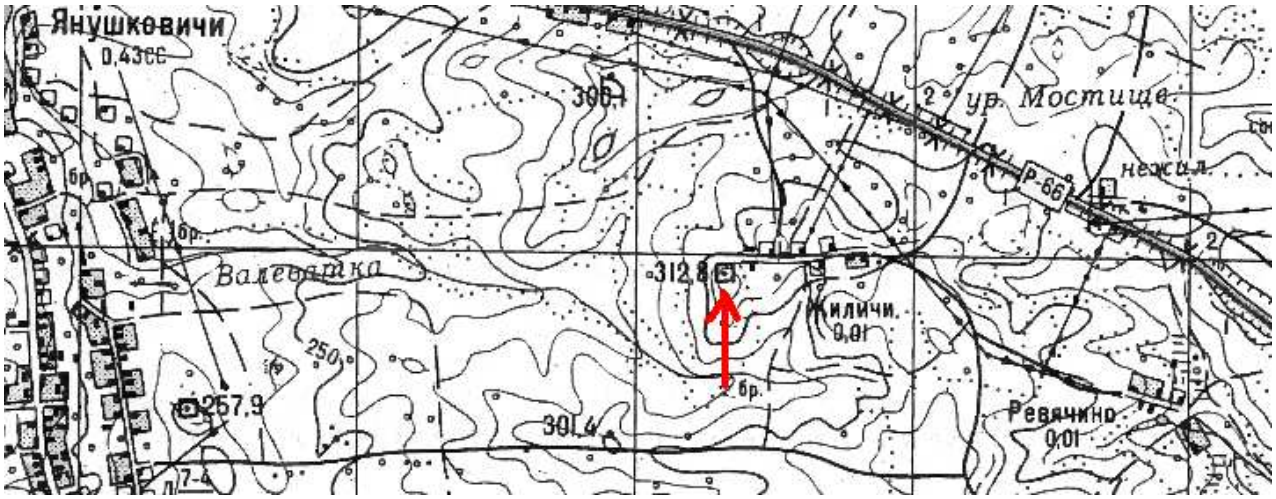

2.5.32. Вершина 312.6 м

Вершина 312.6 м расположена в Минском районе, на территории Беларучского сельсовета. Вершина находится в 0.2 км на запад от околицы деревни Мерковичи, на пахотном поле. Обозначенные на старых довоенных картах геодезический пункт (на современных картах он отсутствует) и знак геодезического пункта на местности – не сохранился. Координаты: 54° 08,715′ N, 27° 34,061′ E. Рейтинг вершины – 4 балла.

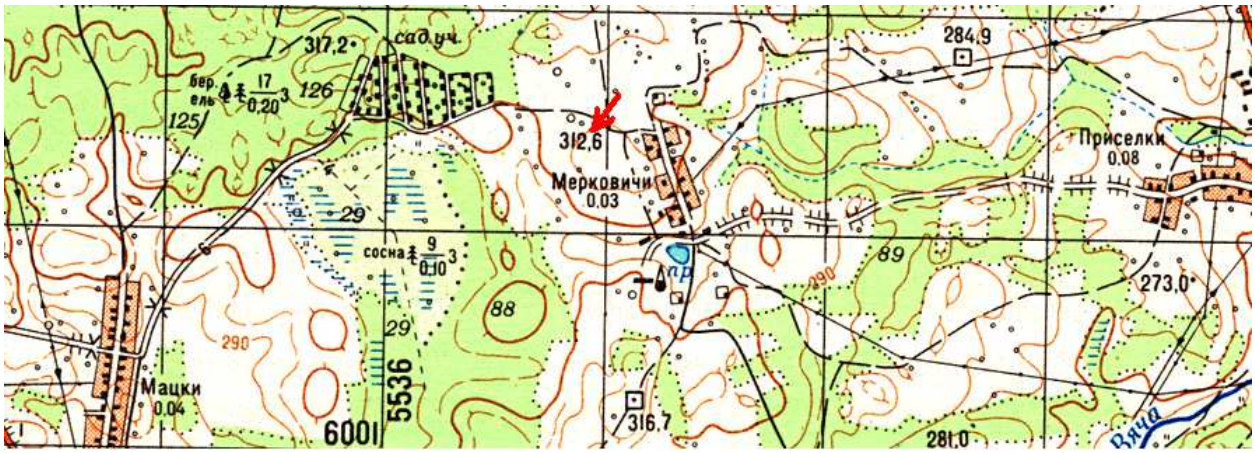

2.5.33. Вершина 312.4 м

Вершина 312.4 м расположена в Минском районе, на территории Юзуфовского сельсовета. Вершина расположена в лесу в 0.4 км на юго-юго-запад от ближайшего к вершине населенного пункта – деревни Скнаровичи, в 1.5 км на северо-запад от деревни Буцевичи и дороги Юзуфово-Шепели, в 2 км на север от деревни Казёково и шоссе Радошковичи-Юзуфово. Склоны вершины 312.4 м сильно заросли лесом. Сама вершина – плоская и расположена на большой поляне, увенчана знаком тригонометрического геодезического пункта в виде разрушенной деревянной триангуляционной пирамиды и канавы. Координаты: 54º 07′ 54,4″ N, 27º 26′ 28,5″ E. Рейтинг вершины – 1 балл.

2.5.34. Вершина 312.2 м

Вершина 312.2 м расположена в Воложинском районе, на территории Ивенецкого сельсовета. Вершина находится в 0.5 км на юг от хутора Провжалы, 0.7 км на северо-запад от деревни Провжалы и в 1.2 км на северо-северо восток от деревни Загорцы (вполне возможно, что этот населенный пункт своим названием как раз и обязан своим расположением «за этой или соседними вершинами»). Вершина 312.2 м находится на пахотном поле. Знака тригонометрического геодезического пункта на вершине не сохранилось. Координаты: 53º 52′ 47,9″ N, 26º 51′ 34,8″ E. Рейтинг вершины – 4 балла.

2.5.35. Вершина 312.2 м

Вершина 312.2 м расположена в Логойском районе, на территории Острошицкого сельсовета. Вершина находится в 2.0 км на юго-запад от деревни Домаши, в 3.1 км на запад от деревни Селище, в 2.5 км на север от деревни Прудище и в 2.8 км на северо-восток от деревни Сухая Гора. Гора находится в смешанном, преимущественно хвойном лесу. На западном склоне вершины, сразу за лесной дорогой, проходящей с севера на юг, расположен курганный могильник X-XIII вв. Вершина увенчана знаком полигонометрического геодезического пункта в виде земляной насыпи, четырехугольной канавы и выкопанного бетонного пилона с металлической маркой. Координаты: 54º 12′ 31,2″ N, 27º 37′ 07,0″ E. Рейтинг вершины – 3 балла.

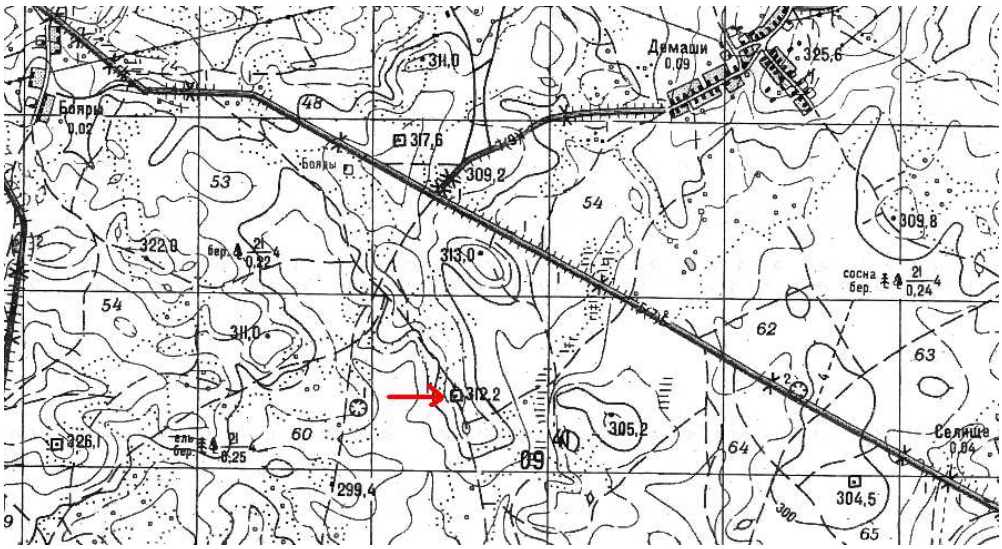

2.5.36. Вершина 312.0 м

Вершина 312.0 м расположена в Минском районе, на территории Горанского сельсовета. Вершина находится в 0.9 км на юго-юго-восток от деревни Новодворище (ближайшего к ней населенного пункта) и дороги Заславль-Новопольский, в 0.85 км на север от Крыловского резервного водохранилища. Вершина 312.0 м расположена в лесу; склоны её – пологие. Вершина увенчана знаком тригонометрического геодезического пункта в виде опознавательного железобетонного столбика, канавы и видны обрезки опор металлической триангуляционной пирамиды. Координаты: 53º 59′ 01,5″ N, 27º 10′ 47,8″ E. Рейтинг вершины – 1 балл.

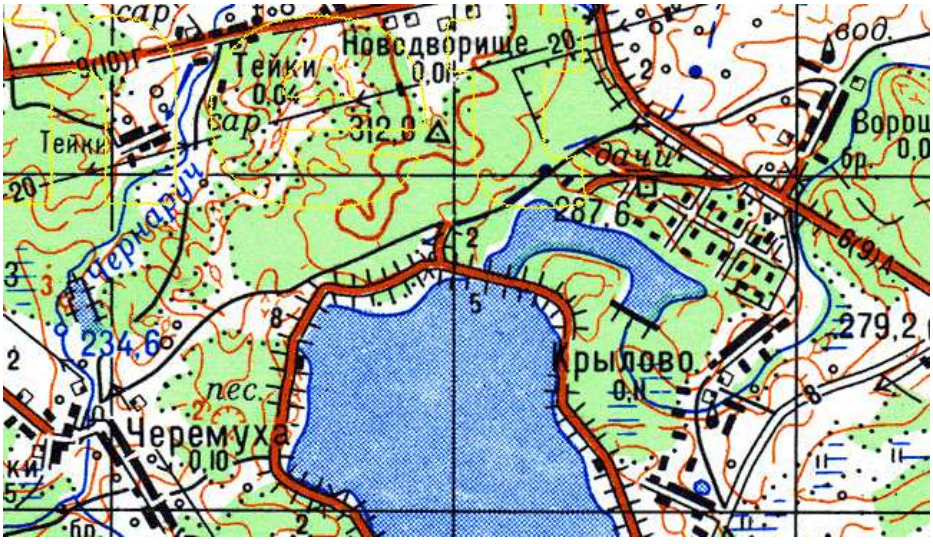

2.5.37. Вершина 310.5 м

Вершина 310.5 м расположена в Минском районе, на территории Юзуфовского сельсовета. Вершина находится в 1.2 км на северо-запад от деревни Мал. Гаяны, в 1.5 км на юго-восток от северо-восточной околицы деревни Лысая Гора, в 2.0 км на северо-восток от деревни Пунище, в 2.7 км на северо-запад от деревни Туколовка и в 3.7 км на запад от деревни Прудище; в 0.5 км на запад от шоссе, соединяющего деревни Мал. Гаяны и Сухая Гора. Вершина 310.5 м расположена в лесу. На ней сохранился обозначенный на старых довоенных картах знак геодезического пункта в виде четырехугольной канавы и центральной ямки от пилона (на современных картах присутствует только соответствующая отметка высоты нивелирной сети). Координаты: 54° 10,602′ N, 27° 34,916′ E. Рейтинг вершины – 3 балла.

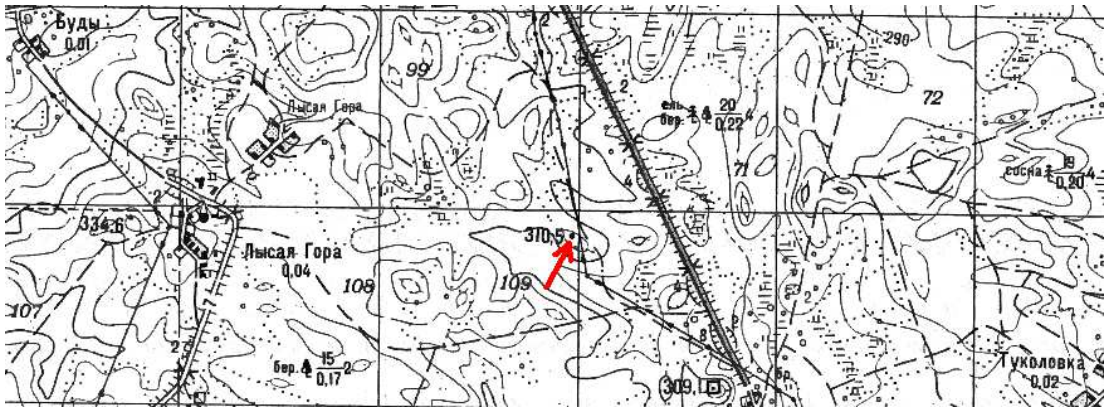

2.5.38. Вершина 310.1 м

Вершина 310.1 м расположена в Минском районе, на территории Горанского сельсовета. Вершина расположена на восточной околице деревни Лисовщина. Следует отметить, что указанная вершина относится к категории вершин, испорченных хозяйственной деятельностью человека. На её восточной окраине расположен заброшенный карьер. От самой вершины остался только западный крутой склон, резко обрывающийся к востоку. Знака геодезического полигонометрического пункта не сохранилось, хотя на старых картах он имеется. На сохранившемся западном склоне местными жителями вырыто множество погребов. Координаты западного склона, запечатленного на фотографии: 53º 52′ 44,2″ N, 27º 06′ 00,3″ E. Рейтинг вершины – 4 балла.

2.5.39. Вершина 309.9 м

Вершина 309.9 м расположена в Минском районе, на территории Горанского сельсовета. Находится в 0.1 км на юго-запад от деревни Горани, практически на южной обочине шоссе Минск-Раков, возле недавно построенной АЗС. Указанная вершина расположена в небольшом лесном массиве. Склоны – очень крутые, образовавшиеся в результате строительства дороги. Вершина увенчана знаком полигонометрического геодезического пункта в виде выкопанного из земли железобетонного пилона. Координаты: 53º 55′ 23,4″ N, 27º 09′ 52,3″ E. Рейтинг вершины – 2 балла.

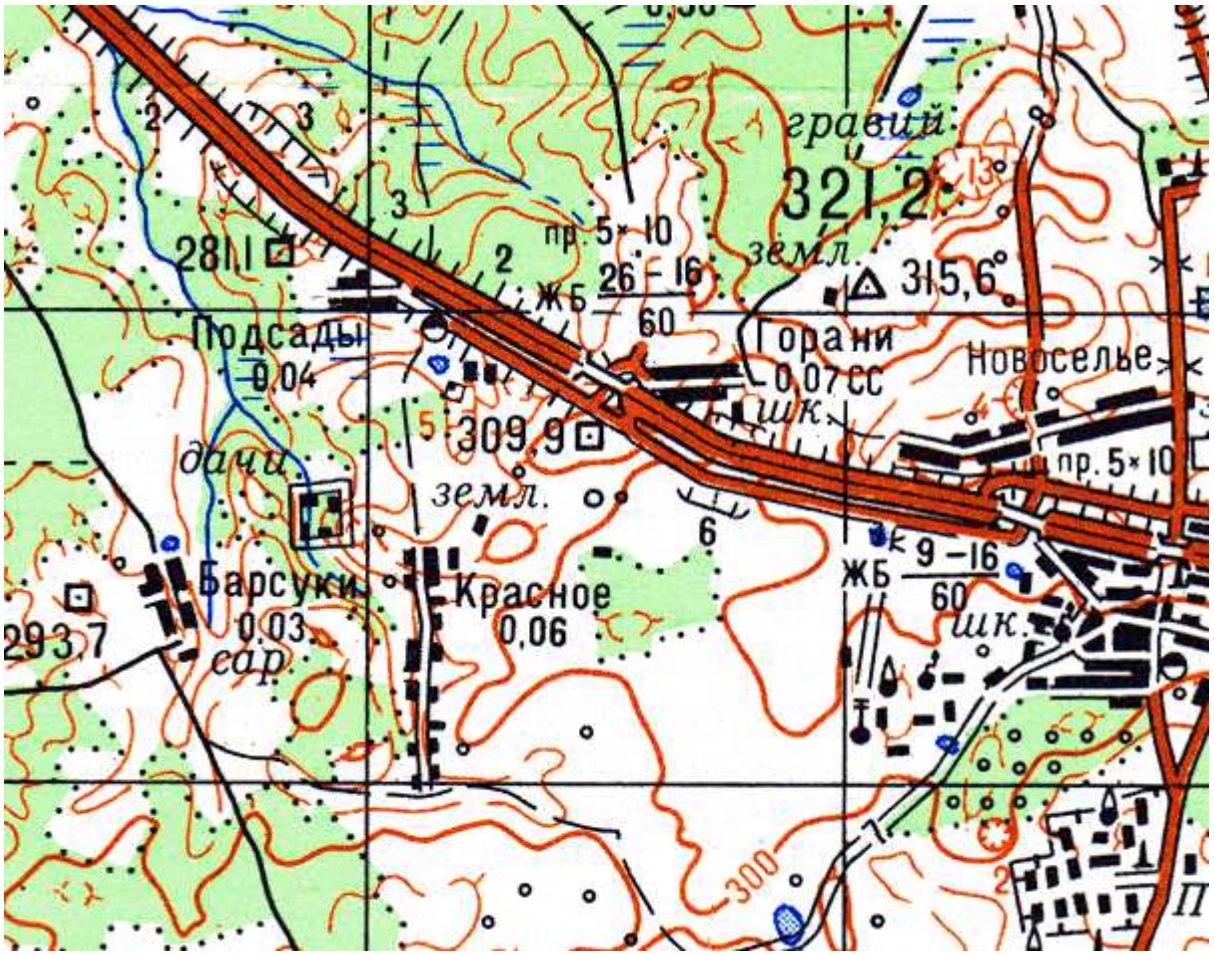

2.5.40. Вершина 308.7 м

Вершина 308.7 м (по другим данным 309.1 м) расположена в Логойском районе, на территории Беларучского сельсовета. Вершина находится на 0.2 км северо-западнее деревни Малые Гаяны. Указанная вершина находится в лесном массиве; склоны – средней крутизны, сильно заросли лесом. Однако на самой вершине леса нет. Вершина увенчана знаком полигонометрического геодезического пункта в виде опознавательного железобетонного столбика и канавы. Координаты: 54º 10′ 11,5″ N, 27º 35′ 26,0″ E. Рейтинг вершины – 1балл.

2.5.41. Вершина 308.7 м

Вершина 308.7 м расположена в Логойском районе, на территории Янушковичского сельсовета. Вершина находится в 0.05 км от деревни Бол. Бесяды (практически на юго-восточной околице). Вершина находится на пахотном поле, знака геодезического полигонометрического пункта не ней не сохранилось. Координаты: 54º 13′ 40,8″ N, 27º 34′ 28,7″ E. Рейтинг вершины – 4 балла.

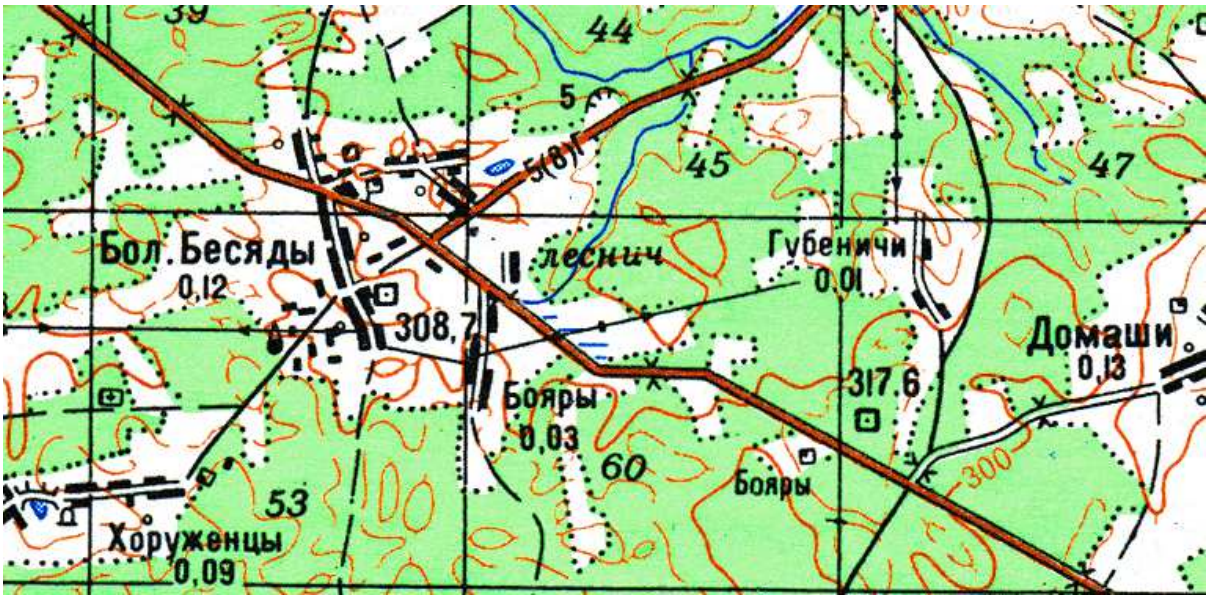

2.5.42. Вершина 307.7 м

Вершина 307.7 м расположена в Логойском районе, на территории Острошицкого сельсовета. Находится в 0.4 км северо-северо-западнее деревни Чуденичи, на 0.2 км северо-восточнее дороги Чуденичи-Кондратовичи. Вершина расположена рядом с агропромышленным комплексом, в результате строительных мероприятий по его возведению, знака полигонометрического геодезического пункта на местности не сохранился. Координаты: 54º 09,015′ N, 27º 46,800′ E. Рейтинг вершины – 3 балла.

2.5.43. Вершина 307.0 м

Вершина 307.0 м расположена в Логойском районе, на территории Янушковичского сельсовета. Вершина находится в 1.2 км на запад от деревни Совденевичи, в 1.5 км на северо-восток от деревни Бол. Бесяды, в 2.1 км на северо-запад от деревни Губеничи и в 2.6 км на юго-восток от деревни Серпищино (Серпишино). Вершина находится на пахотном поле, знака полигонометрического геодезического пункта не ней не сохранилось. Координаты: 54º 14′ 39,9″ N, 27º 35′ 48,8″ E. Рейтинг вершины – 4 балла.

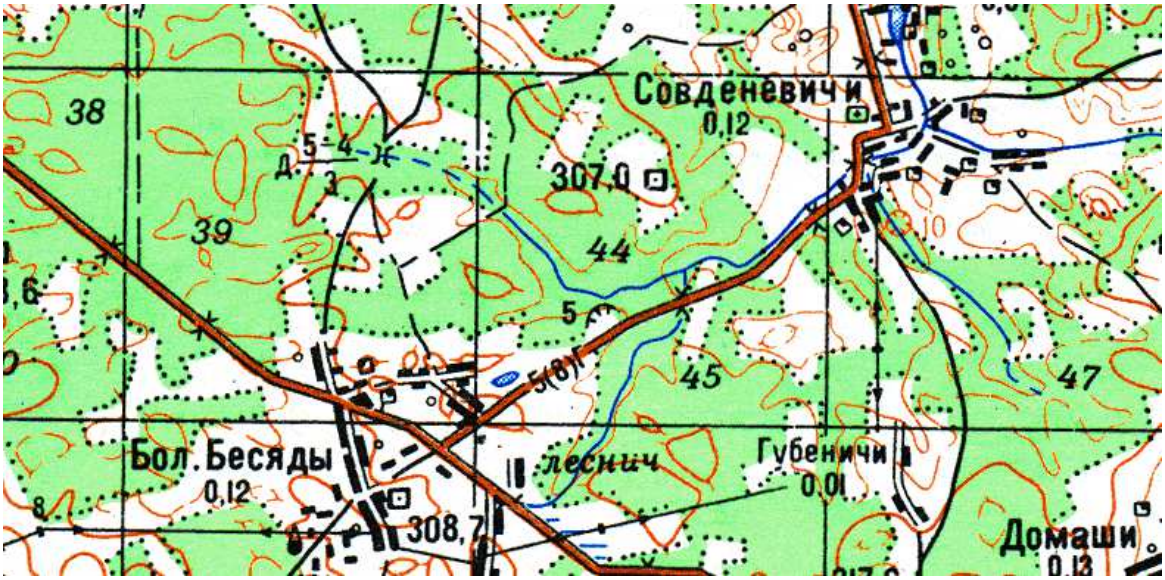

2.5.44. Вершина 306.7 м

Вершина 306.7 м расположена в Логойском районе, на территории Янушковичского сельсовета. Вершина находится в 0.4 км на северо-восток от деревни Павленята (Павленяты), в 1.3 км на северо-запад от деревни Хоруженцы, в 1.9 км на юго-восток от деревни Мал. Бесяды и в 2.7 км на запад от деревни Бол. Бесяды. Вершина расположена в смешанном, преимущественно хвойном лесном массиве. На вершине находится знак полигонометрического геодезического пункта в виде земляной насыпи и четырехугольной канавы. Координаты: 54º 13′ 25,4″ N, 27º 31′ 25,1″ E. Рейтинг вершины – 3 балла.

2.5.45. Вершина 306.1 м

Вершина 306.1 м расположена в Молодеченском районе, на территории Олехновичского сельсовета. Вершина находится в 1.3 км на север от восточной околицы деревни Токаревщина, в 1.5 км на север от деревни Старинки, в 3.0 км на северо-запад от агрогородка Олехновичи, в 3.6 км на юго-запад от деревни Уша 1-я и в северо-восточной части урочища Костоломщина. Вершина расположена на небольшом поднятии грунта, находящемся на пахотном поле, последнее на севере ограничено опушкой небольшого лесного массива. На вершине имеется несколько ледниковых валунов и отдельно стоящее лиственное дерево. Знака тригонометрического геодезического пункта или каких-либо его следов не сохранилось. Координаты: 54º 09′ 31,7″ N, 27º 03′ 12,7″ E. Рейтинг вершины – 2 балла.

2.5.46. Вершина 305.5 м

Вершина 305.5 м расположена в Минском районе, на территории Юзуфовского сельсовета. Вершина расположена в 1 км на северо-восток от деревни Буцевичи, в 1.2 км на восток от дороги Юзуфово-Шепели и находится в лесу, у нее достаточно крутые склоны. На самой вершине расположен прекрасно сохранившийся знак тригонометрического геодезического пункта в виде металлической пирамиды. Координаты: 54º 08′ 07,1″ N, 27º 29′ 27,8″ E. Рейтинг вершины – 1 балл.

2.5.47. Вершина 305.4 м

Вершина 305.4 м расположена в Логойском районе, на территории Янушковичского сельсовета. Вершина находится в 1.4 км на север от деревни Буды, в 1.6 км на юг от деревни Хоруженцы, в 1.9 км на юго-восток от деревни Карпиловка, в 2.4 км на северо-восток от деревни Жуковка и в 2.7 км на запад от деревни Сухая Гора. Вершина находится в смешанном, преимущественно хвойном лесу. На вершине находится знак полигонометрического геодезического пункта в виде земляной насыпи, четырехугольной канавы и бетонного пилона с металлической маркой. Координаты: 54° 11′ 58,7″ N, 27° 32′ 02,7″ E. Рейтинг вершины – 3 балла.

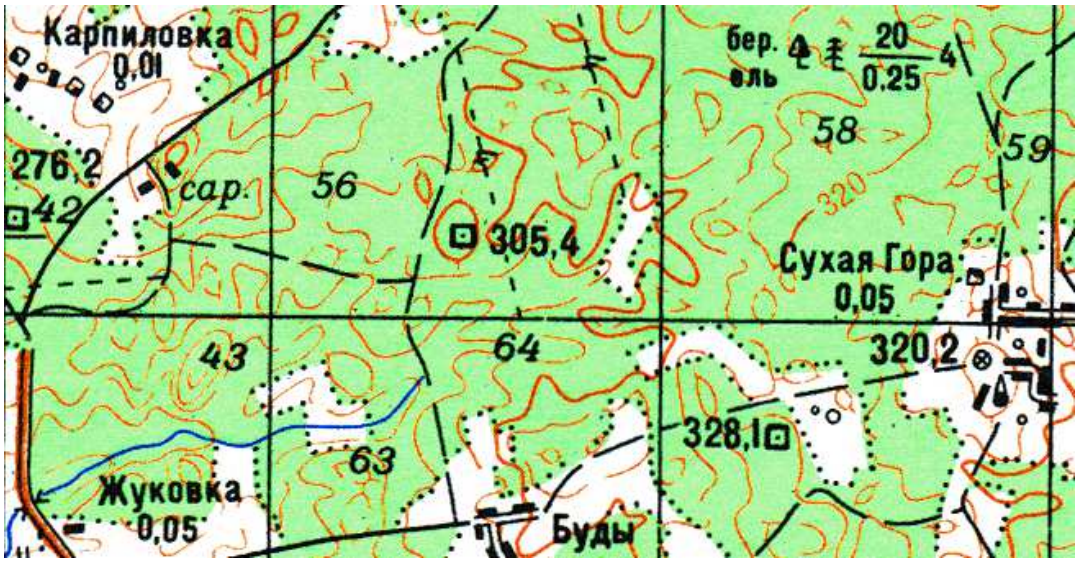

2.5.48. Вершина 304.5 м

Вершина 304.5 м расположена в Логойском районе, на территории Гайненского сельсовета. Вершина находится в 0.7 км на запад от деревни Селище, в 2.1 км на юг от деревни Домаши, в 2.6 км на север от деревни Закриничье и в 3.2 км на восток от деревни Сухая Гора. Вершина расположена в густом смешанном, преимущественно хвойном лесу. На вершине находится знак полигонометрического геодезического пункта в виде четырехугольной канавы, земляной насыпи и бетонного пилона с металлической маркой. Координаты: 54º 12′ 15,4″ N, 27º 39′ 12,3″ E. Рейтинг вершины – 3 балла.

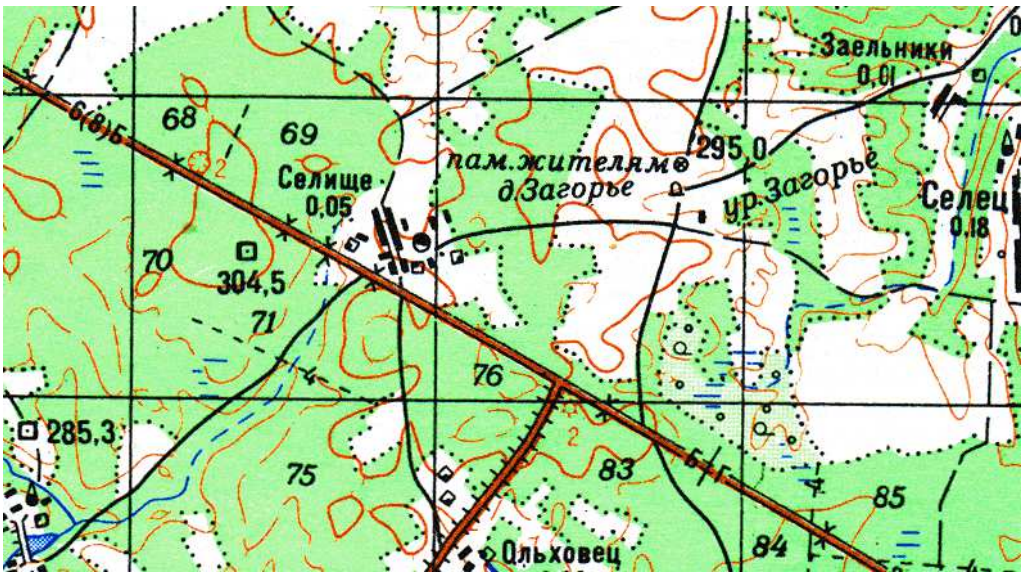

2.5.49. Вершина 304.3 м

Вершина 304.3 м расположена в Минском районе, на территории Горанского сельсовета. Вершина находится в 0.4 км на восток от деревни Вишневка и дороги Вишневка-Байдаки, в 0.5 км на юго-восток от Крыловского резервного водохранилища. Находится в небольшом лесном массиве. На его восточной опушке и расположен знак полигонометрического геодезического пункта. Склоны этой вершины покрыты редколесьем, средней крутизны. Имеется канава, углубление, оставшееся после выемки геодезического пилона, и склад ледниковых валунов. Координаты: 53º 56′ 58,4″ N, 27º 12′ 14,7″ E. Рейтинг вершины – 1 балл.

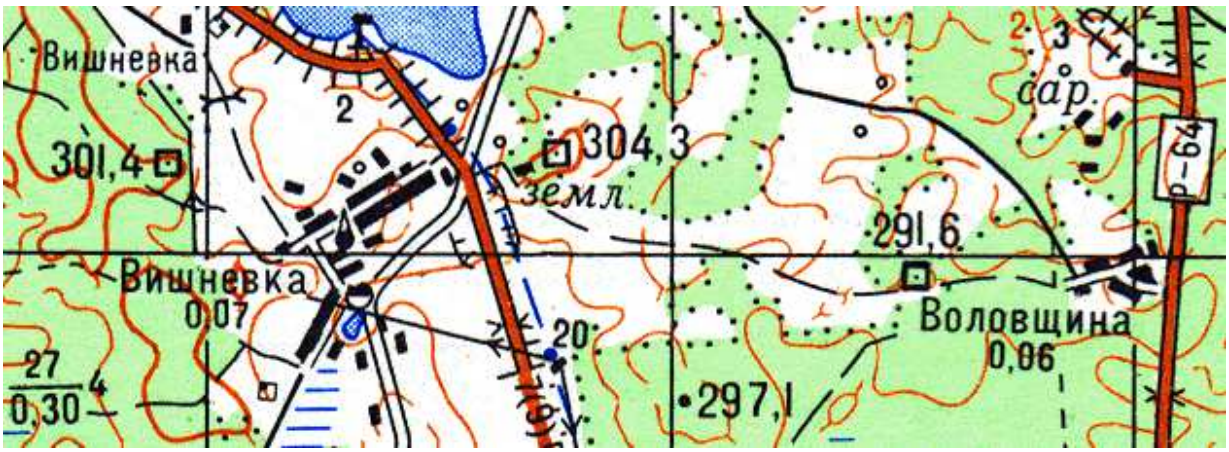

2.5.50. Вершина 303.6 м

Геодезический пункт 303.6 м, обозначенный на старых довоенных топографических картах (но отсутствующий на картах современных), расположен в Логойском районе, на территории Беларучского сельсовета. Вершина 303.6 м располагалась в районе опушки небольшого лесного массива, примерно в 0.2 км на северо-запад от деревни Ольховец (Альховец), в 1.1 км на северо-восток от деревни Закриничье. В настоящее время никаких следов от знака геодезического пункта на местности не сохранилось. Координаты: 54° 11,251' N, 27° 40,336' E. Рейтинг вершины – 4 балла.

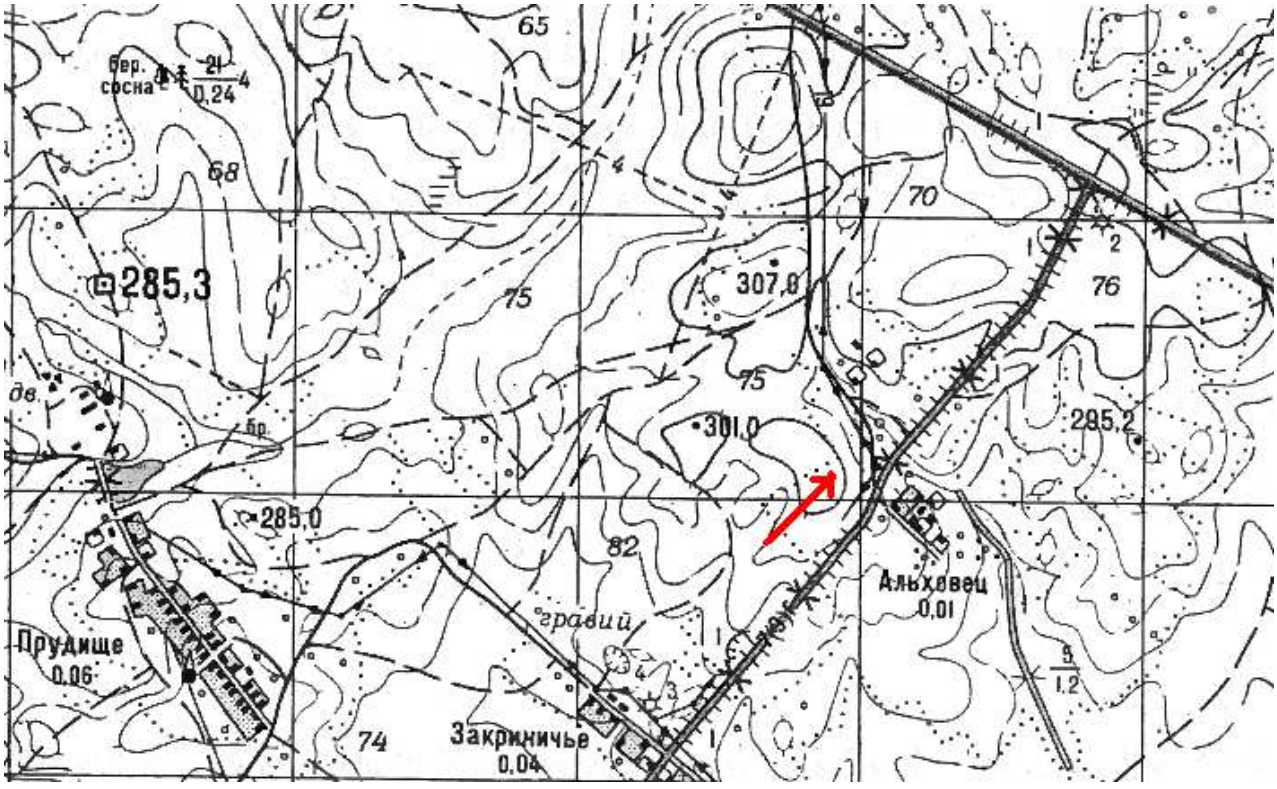

2.5.51. Вершина 302.5 м

Вершина 302.5 м расположена в Логойском районе, на территории Беларучского сельсовета. Вершина находится в 1.9 км на северо-запад от деревни Прудище, на северной обочине грунтовой дороги Прудище-Сухая Гора. Данная вершина заметно возвышается над окружающим ландшафтом; склоны её – средней крутизны. На высшей точке расположен знак полигонометрического геодезического пункта в виде металлической пирамиды; имеется также железобетонный опознавательный столбик и канава. Координаты: 54º 11′ 28,7″ N, 27º 36′ 19,1″ E. Рейтинг вершины – 1 балл.

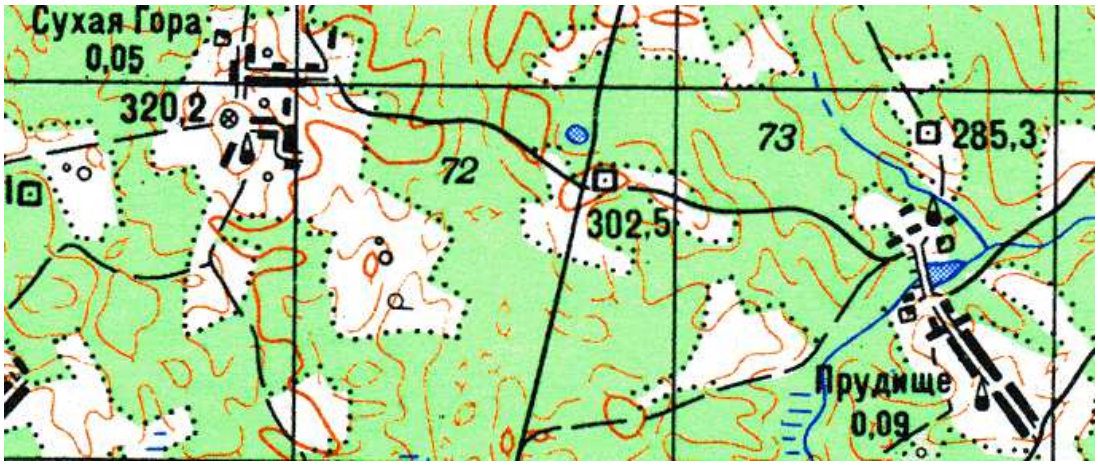

2.5.52. Вершина 301.4 м

Вершина 301.4 м расположена в Минском районе, на территории Горанского сельсовета. Вершина находится в 0.6 км на северо-запад от деревни Вишневка и на 0.8 км на юго-запад от резервного Крыловского водохранилища. Вершина 301.4 м расположена в лесу. Она имеет склоны средней крутизны и поднимается на 27.3 м над уровнем воды Крыловского водохранилища! На вершине имеются: знак полигонометрического геодезического пункта в виде канавы и углубления, оставшегося после выемки из земли геодезического пилона (центра), а также ледниковые валуны. Координаты: 53º 56′ 56,7″ N, 27º 10′ 42,8″ E. Рейтинг вершины – 2 балла.

2.5.53. Вершина 301.3 м

Вершина 301.3 м расположена в Минском районе, на территории Юзуфовского сельсовета. Вершина находится в лесу, в 1.1 км на юго-юго-запад от ближайшего к ней населенного пункта – деревни Скнаровичи (Сады), в 1.4 км на север от деревни Казёково и дороги Юзуфово-Новый Двор, в 1.6 км на запад от деревни Буцевичи и дороги Юзуфово-Шепели. Между этой дорогой и вершиной 301.3 м располагается дачный поселок, не обозначенный на карте. Вершина расположена на западной околице этого дачного поселка, в лесу; склоны её – средней крутизны. На вершине имеются: знак полигонометрического геодезического пункта в виде канавы и насыпи. Координаты: 54º 07′ 32,5″ N, 27º 26′ 18,2″ E. Рейтинг вершины – 1 балл.

2.5.54. Вершина 300.6 м

Вершина 300.6 м, расположена в Логойском районе, на территории Беларучского сельсовета. Находится в небольшом лесном массиве, примерно в 0.4 км на восток от шоссе, соединяющего деревни Закриничье – Ольховец (Альховец) – Т-образный перекресток с шоссе, соединяющем деревни Селище и Зеленый Сад; в 0.3 км на юг от шоссе, соединяющем деревни Селище и Зеленый Сад. В настоящее время никаких следов от знака геодезического пункта (обозначенного на старых довоенных топографических картах, и отсутствующего на современных картах), на местности не сохранилось. Координаты: 54° 11,531' N, 27° 41,351' E. Рейтинг вершины – 4 балла.

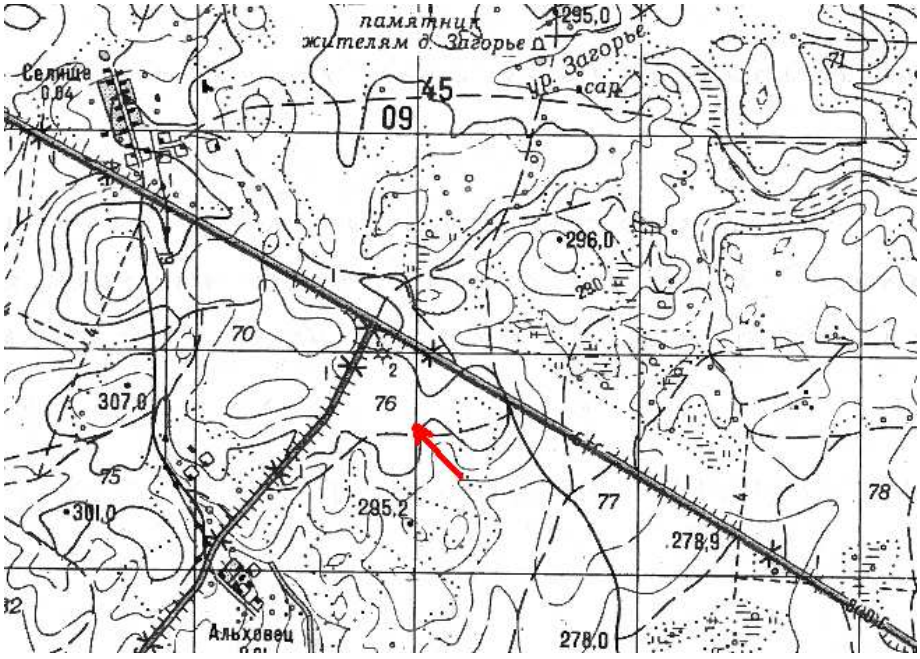

2.5.55. Вершина 298.4 м

Вершина 298.4 м расположена в Логойском районе, на территории Янушковичского сельсовета. Данный геодезический пункт, хотя и не достигает 1.6 м до высоты в 300.0 м над уровнем Балтийского моря, он все равно был включен в данный раздел, т.к. является следующим по нисходящей высоте «вертикальным» объектом, отмеченным на карте Беларуси и имеющим свое физическое воплощение на местности. Вершина находится в 0.3 км на юго-восток от деревни Дашки, в 1.2 км на северо-запад от деревни Мал. Бесяды и в 1.8 км на юго-запад от деревни Дениски. Вершина расположена практически на восточной обочине шоссе, соединяющего деревни Мал. Бесяды и Козлевщина, в небольшом лесном массиве. На вершине находится знак полигонометрического геодезического пункта в виде земляной насыпи, четырехугольной канавы и выкопанного бетонного пилона с металлической маркой. Координаты: 54º 14′ 44,2″ N, 27º 29′ 01,9″ E. Рейтинг вершины – 3 балла.

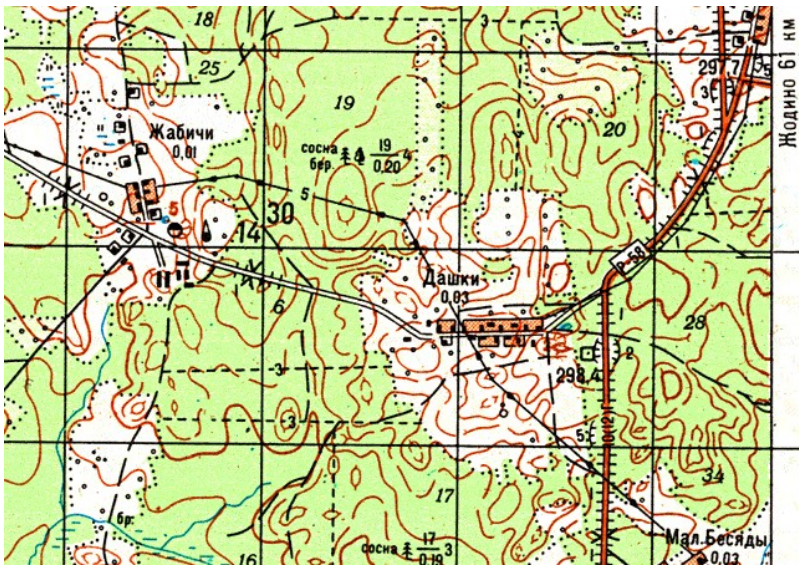

Глава 3. Горные вершины и высшие точки других областей

3.1. Брестская область

3.1.1. Гора Зеленая, 267.5 м

Гора Зеленая, 267.5 м является высшей точкой Брестской области [1, Т. 3, стр. 290] и Барановичксого района [1, Т. 2, стр. 296], расположена на территории Почаповского сельсовета. В источнике [1, Т. 3, стр. 290] указана вершина высотой 267.5 м, которая находится в 0.9 км на северо-восток от деревни Зазерье, в 1.8 км на северо-запад от деревни Микуличи и в 0.6 км на запад от шоссе, соединяющего деревни Микуличи и Бельчицы. Вершина горы находится на западной опушке леса, в северо-западной части урочища Подлипно. На вершине имеется знак геодезического пункта в виде металлической пирамиды. Формально, высшая точка Брестской области расположена в ~0.09 км юго-западнее вершины высотой 267.5 м – на ее юго-западных склонах, и высота высшей точки Брестской области может в действительности составлять 265-266 м. Но так как на этом месте никаких геодезических пунктов нет, а границы между областями достаточно условны, то высшей точкой Брестской области следует считать вершину горы 267.5 м, формально находящейся на территории Гродненской области. Координаты вершины 267.5 м: 53° 23,673′ N, 25° 55,080′ E. Рейтинг вершины – 1 балл.

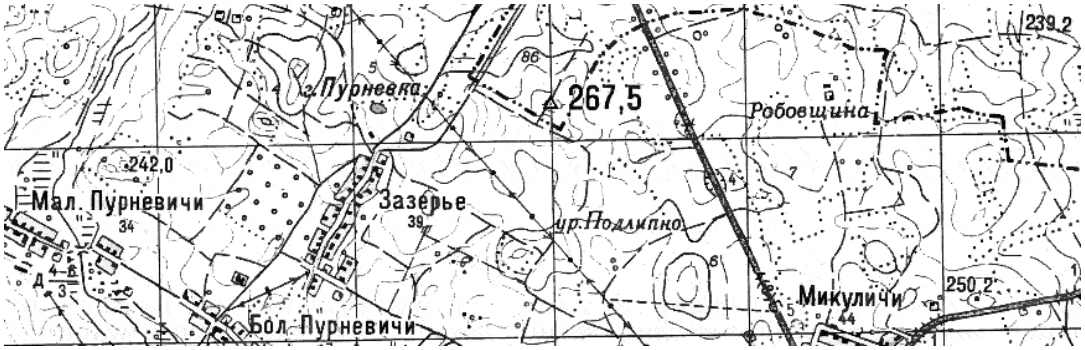

3.1.2. Гора Пурневка, 265.0 м

Гора Пурневка, 265.0 м расположена в Барановичском районе, на территории Почаповского сельсовета. Гора находится в густом смешанном лесу, в 0.5 км на северо-запад от деревни Зазерье, в 1.5 км на северо-восток от деревни Мал. Пурневичи, в 1.6 км на юг от деревни Поречье и в 1.9 км на запад от шоссе Микуличи-Валевка. Ее вершина на 20-25 м возвышается над окружающей местностью. Геодезического пункта на вершине нет. Координаты: 53º 23,676' N, 25º 53,853' E. Рейтинг вершины – 2 балла.

3.1.3. Гора Грабовская, 192.1 м

Гора Грабовская, 192.1 м расположена в Каменецком районе, в Каменюкском сельсовете, на территории национального парка «Беловежская пуща». Гора находится в 3.3 км на юго-юго-восток от деревни Ляцкие, в 5.2 км на северо-восток от агрогородка Каменюки, в 5.4 км на север от деревни Пашутская Буда, в 5.6 км на север-северо-запад от деревни Гвоздь-2 , в 14.1 км на запад от деревни Окольник; в северо-восточной части урочища Яжвинка. Вершина расположена в крупном сосново-грабовом массиве; склоны горы с западной стороны – пологие; с северной и южной сторон – средней крутизны; с восточной – крутые. Склоны горы заросли лесом: растут сосна и граб (отсюда – название горы). На вершине имеется знак полигонометрического геодезического пункта в виде четырехугольной канавы. Координаты: 52° 35′ 03.7″ N, 23° 52′ 36.7″ E. Рейтинг вершины – 2 балла.

3.1.4. Гора Баха, 175.3 м

Гора Баха, 175.3 м расположена в Брестском районе, на территории Томашовского сельсовета; находится в 1.0 км на северо-северо-восток от деревни Харсы и в 1.7 км на юго-запад от деревни Липинки. Гора находится на территории трансграничного заказника «Прибужское Полесье». Вершина является высшей точкой гребня, идущего с севера на юг. Склоны гребня хорошо выражены, почти полностью заросли лесом. Вершина горы Баха − безлесная. На ней имеется знак тригонометрического геодезического пункта в виде опознавательного столбика и канавы. Координаты: 51° 40,527′ N, 23° 34,371′ E. Рейтинг вершины – 1 балл.

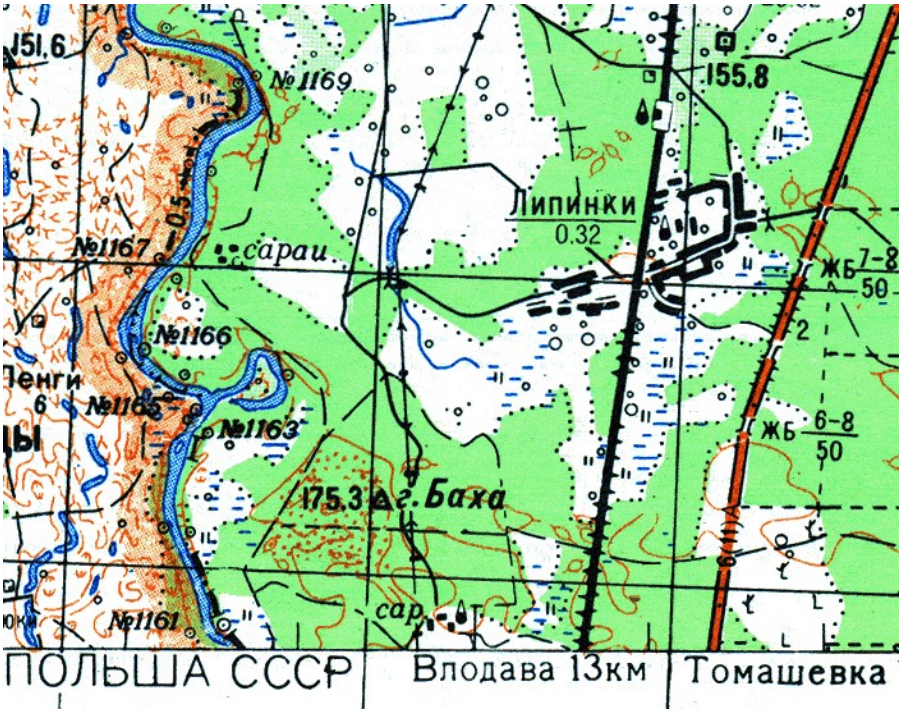

3.1.5. Гора Крушина, 162.8 м

Гора Крушина, 162.8 м расположена в Брестском районе, на территории Знаменского сельсовета; находится в 2.0 км на северо-запад от деревни Рогозна. Гора находится на территории трансграничного заказника «Прибужское Полесье». Вершина расположена в холмистом лесном массиве, заросшем смешанным, преимущественно, сосновым лесом. Знак геодезического пункта на вершине горы не сохранился (скорее всего, он оказался срыт, поскольку рядом с высшей точкой расположен заброшенный и заросший кустарником песчаный карьер). Координаты: 51° 49,883′ N, 23° 45,462′ E. Рейтинг вершины – 3 балла.

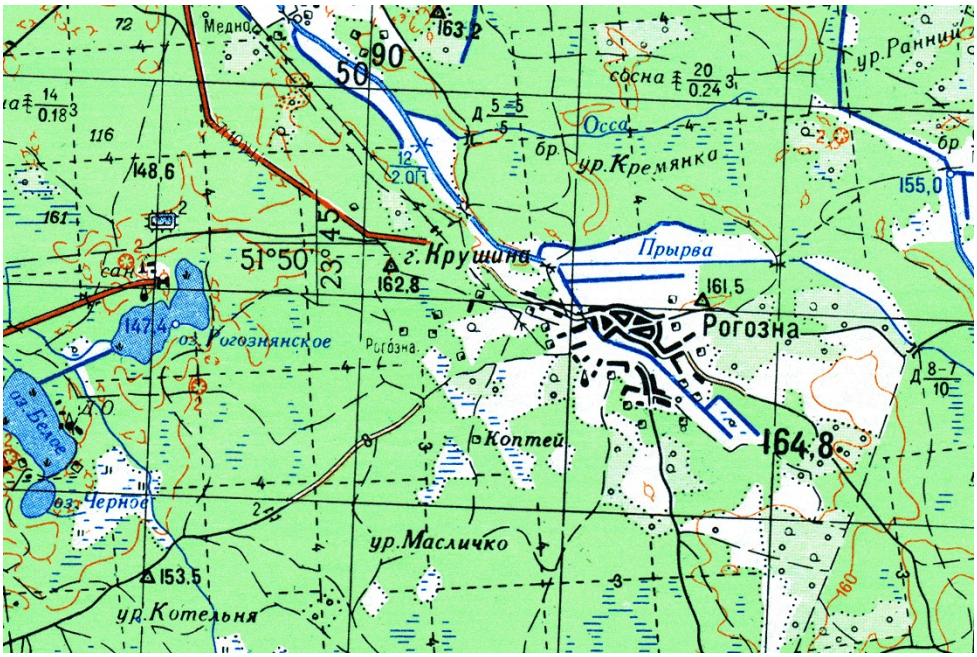

3.1.6. Гора Рябиновая, 160.4 м

Гора Рябиновая, 160.4 м (по другим данным – 159.2 м, на старых картах – г. Рабинова, 154.7 м) расположена в Ганцевичском районе, на территории Люсинского сельсовета. Гора находится в 0.9 км на юг от агрогородка Люсино, в 3.2 км на юго-запад от деревни Маково, в 9.0 км на северо-восток от деревни Задубье и в 0.4 км на восток от железной дороги Барановичи-Лунинец. Гора Рябиновая расположена в сосновом лесу на небольшой гряде, протянувшейся в северо-восточном направлении (на старых картах на этом месте обозначено урочище Рабинова Гура). На вершине знак геодезического пункта практически не сохранился – осталась только слабо читаемая на местности четырехугольная канава. Координаты: 52° 36′ 32.9″ N, 26° 31′ 29.3″ E. Рейтинг горы Рябиновой – 2 балла.

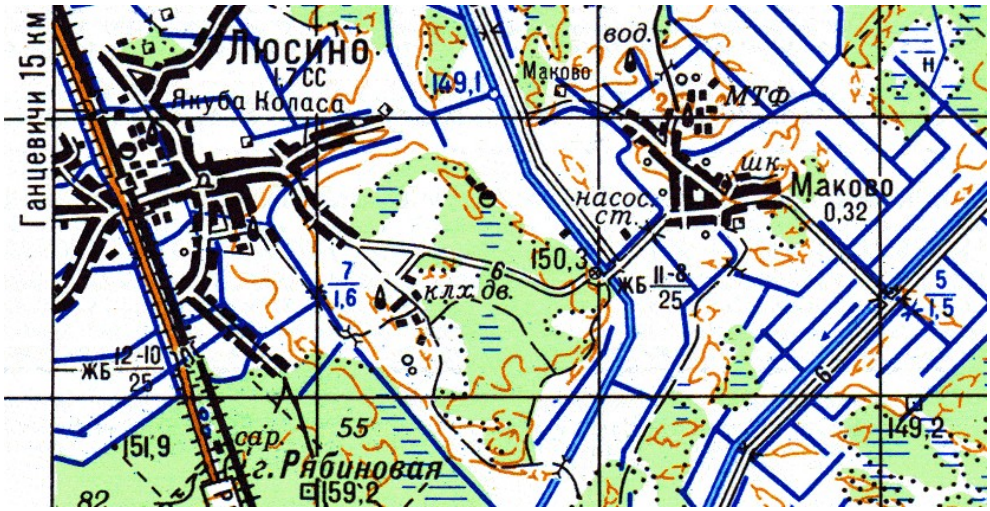

3.1.7. Гора Смолигово, 156.4 м

Гора Смолигово З., 156.4 м расположена в Ганцевичском районе, на территории Люсинского сельсовета. Гора находится в 1.1 км на север от деревни Маково, в 2.5 км на северо-восток от агрогородка Люсино и в 9.5 км на юго-запад от деревни Денисковичи. Наиболее вероятная вершина горы Смолигово с высотой 156.4 м находится в лесу. На ней имеется знак геодезического пункта в виде четырехугольной канавы и опознавательного столбика. Правда, исходя из расположения надписи на топографических картах «г. Смолигово», существует определенная вероятность того, что ее вершиной является холм высотой примерно 160.0 м (его координаты: 52° 38′ 51.1″ N, 26° 34′ 23.2″ E), расположенный в 0.75 км севернее геодезического пункта 156.4 м. Координаты вершины 156.4 м: 52° 38′ 38.5″ N, 26° 33′ 49.0″ E. Рейтинг горы Смолигово – 2 балла.

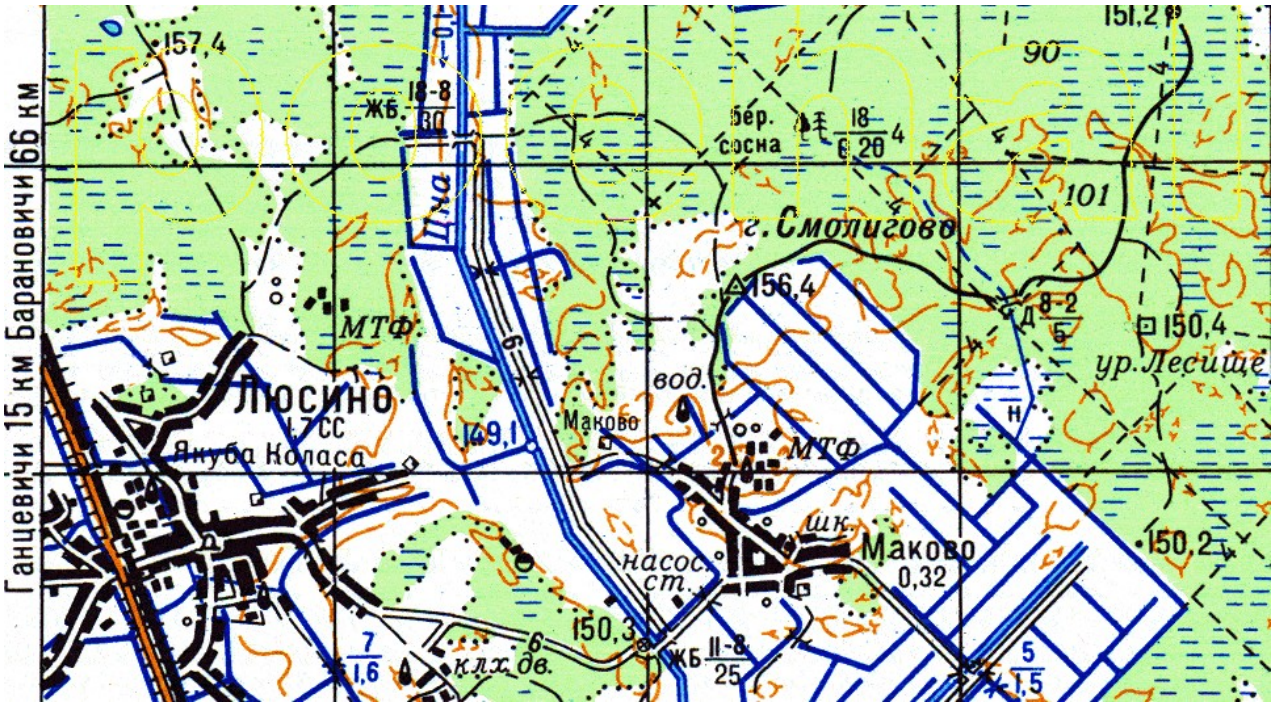

Еще одним возможным вариантом расположения горы Смолигово В., является вершина высотой 156.0 м, которая расположена примерно в 0.6 км на запад от вершины 156.4 м. Эта вершина примерно на 10-12 м возвышается над окружающей местностью и находится в молодом сосновом лесу. Геодезического пункта на вершине нет. Координаты: 52° 38,857′ N, 26° 34,402′ E.

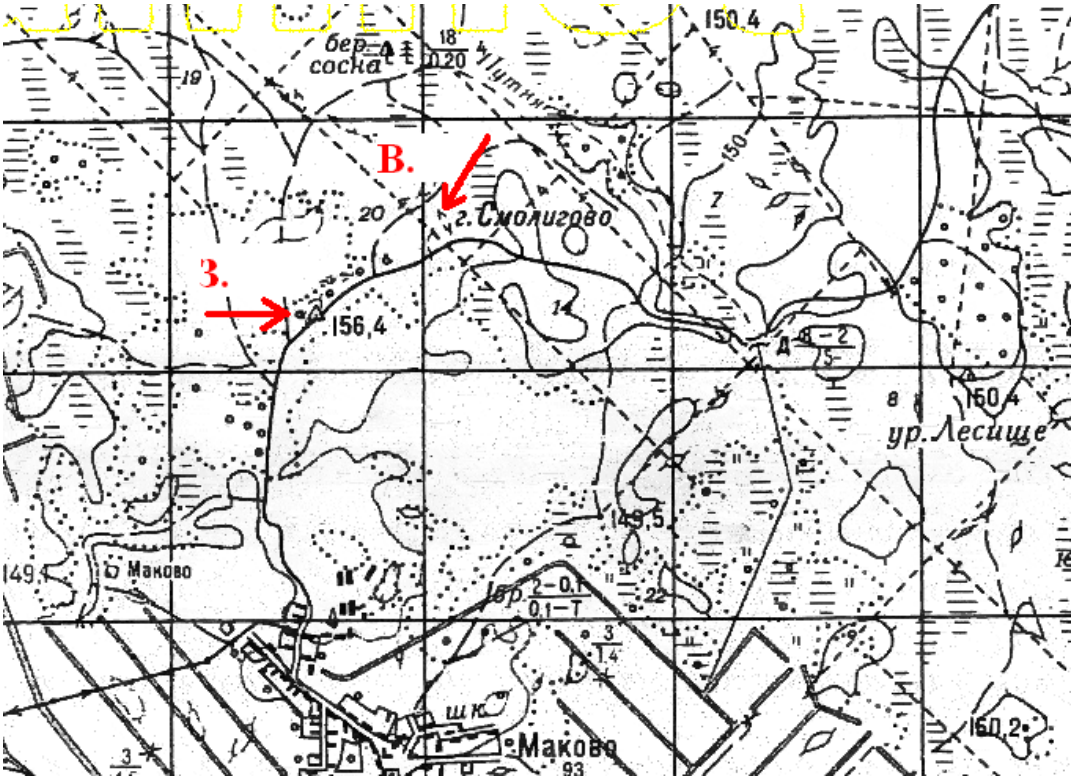

3.1.8. Гора Кривая, 155.5 м

Гора Кривая, 155.5 м расположена в Дрогиченском районе, на территории Радостовского сельсовета. Вершина горы находится в 3.0 км на юго-юго-запад от деревни Рожное, в 4.8 км на запад от деревни Радостов в 5.0 км на юго-восток от деревни Повитье. Гора находится в окружении урочищ: Веретынище (на юго-западе) и Кищево (на северо-западе); болот: Кожух (на юго-востоке) и Большое (на юге). Гора расположена в густом смешанном лесу в окружении болот. На вершине горы имеется знак геодезического пункта в виде опознавательного бетонного столбика. Координаты: 51° 57,518′ N, 24° 50,814′ E. Рейтинг вершины – 2 балла.

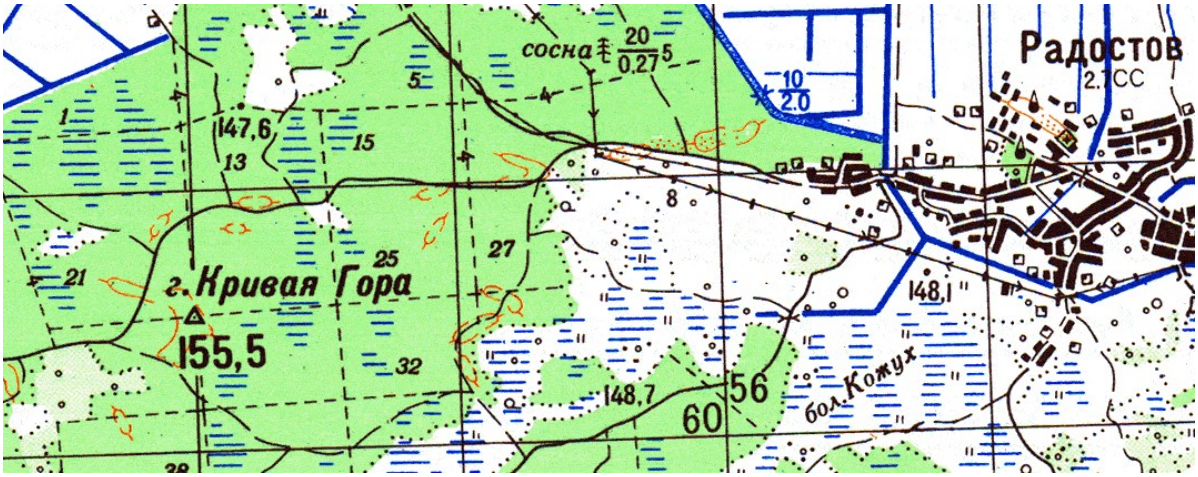

3.1.9. Гора Овсяная, 155.1 м

Гора Овсяная, 155.1 м расположена в Кобринском районе, на территории Дивинского сельсовета. Вершина горы находится в 1.3 км на север от восточной околицы деревни Леликов, в 1.8 км на юг от хутора Красные и в 0.7 км на восток от канала Ореховский. Гора находится в окружении урочищ: Караутка (на юге), Залуки (на западе), Остров Ямища (на севере), Папороть (на северо-востоке), Веретынище (на востоке) и Молчково (на юго-востоке). Гора расположена в сосновом лесу, в окружении болот. Геодезического пункта на вершине нет. Координаты: 51° 55′ 56.4″ N, 24° 44′ 29.2″ E. Рейтинг вершины – 3 балла.

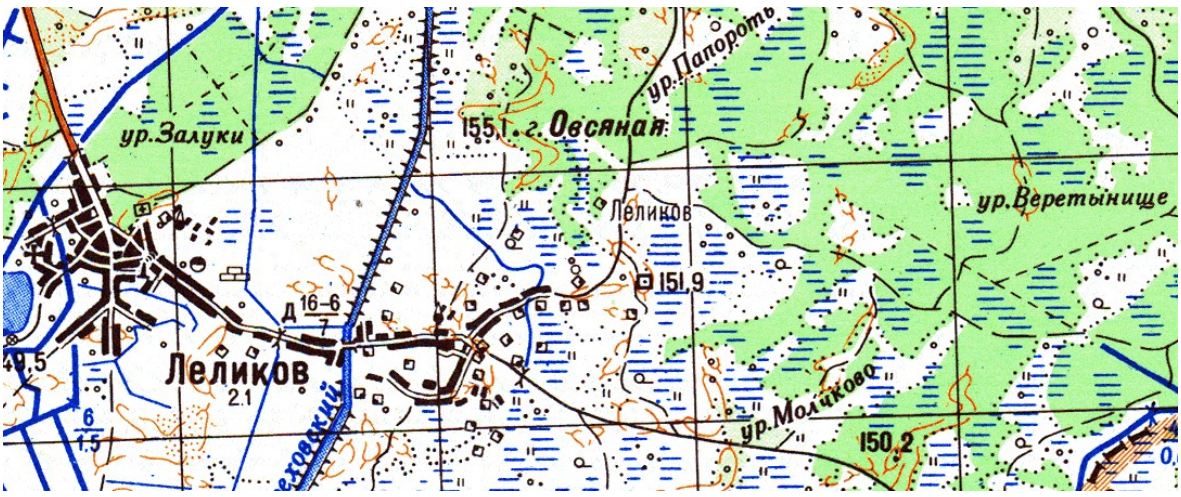

3.1.10. Гора Свечка, 154.2 м

Гора Свечка, 154.2 м расположена в Кобринском районе, на территории Дивинского сельсовета. Вершина горы находится в 1.7 км на юг от деревни Леликов, в 3.1 км на северо-северо-запад от деревни Березняки и в 0.7 км на север от белорусско-украинской границы. Гора находится в окружении урочищ: Смолянка (на юге), Околица (на востоке), Залуки (на севере) и Караутка (на востоке). Гора расположена в окружении пустырей и осушенных болот в небольшом лесном массиве. Геодезического пункта на вершине нет. Координаты: 51° 54′ 09.2″ N, 24° 41′ 59.8″ E. Рейтинг вершины – 3 балла.



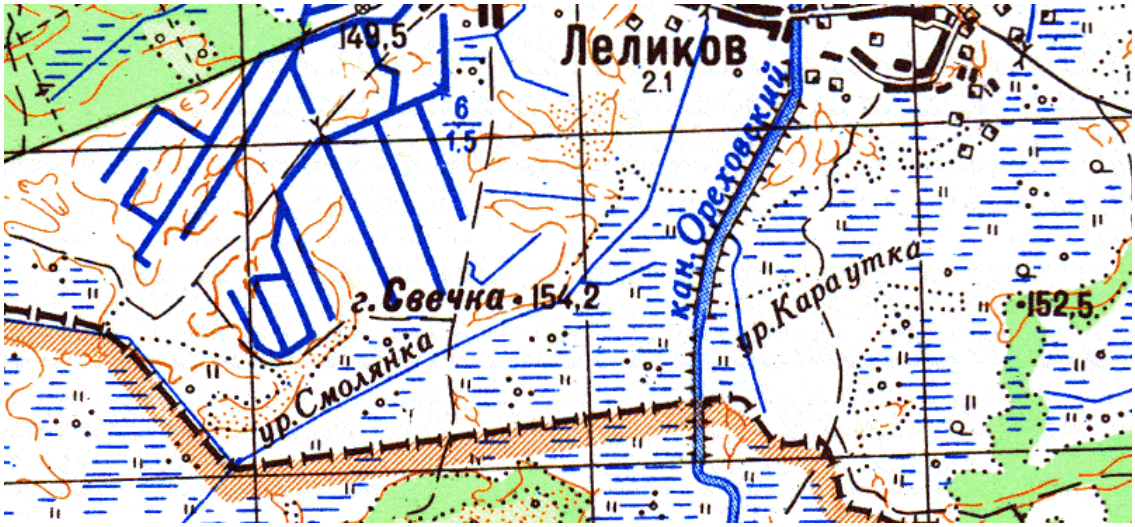

3.1.11. Гора Бортница, 152.2 м

Гора Бортница, 152.2 м расположена в Кобринском районе, на территории Дивинского сельсовета. Вершина горы находится в 2.0 км на север от деревни Леликов, в 2.7 км на запад от хутора Красные и в 3.2 км на восток от хутора Павлиново. Гора Бортница находится в окружении урочищ Залуки (на юге), Остров Ямнище (на северо-востоке) и Ковалево (на северо-западе). Гора расположена в небольшом лесном массиве. Геодезического пункта на вершине нет. Координаты: 51° 56′ 37.3″ N, 24° 42′ 07.8″ E. Рейтинг вершины – 3 балла.

3.1.12. Гора Подгора, 150.3 м

Гора Подгора, 150.3 м (по другим данным − 149.8 м) расположена в Ганцевичском районе, на территории Люсинского сельсовета. Гора находится в 0.7 км на запад от деревни Маково, в 1.8 км на восток от агрогородка Люсино и практически на западном берегу реки Цна. Гора Подгора обозначена на старых довоенных картах, но на современных этого обозначения уже нет. Местность в районе горы Подгора значительно изменилась в результате канализирования русла реки Цна и подсыпки грунтовой дороги Люсино-Маково. Визуально ее вершина в современном состоянии расположена в районе шлюзового затвора и моста через реку Цна. Геодезического пункта нет. Координаты: 52° 37,402′ N, 26° 33,431′ E. Рейтинг вершины – 4 балла.

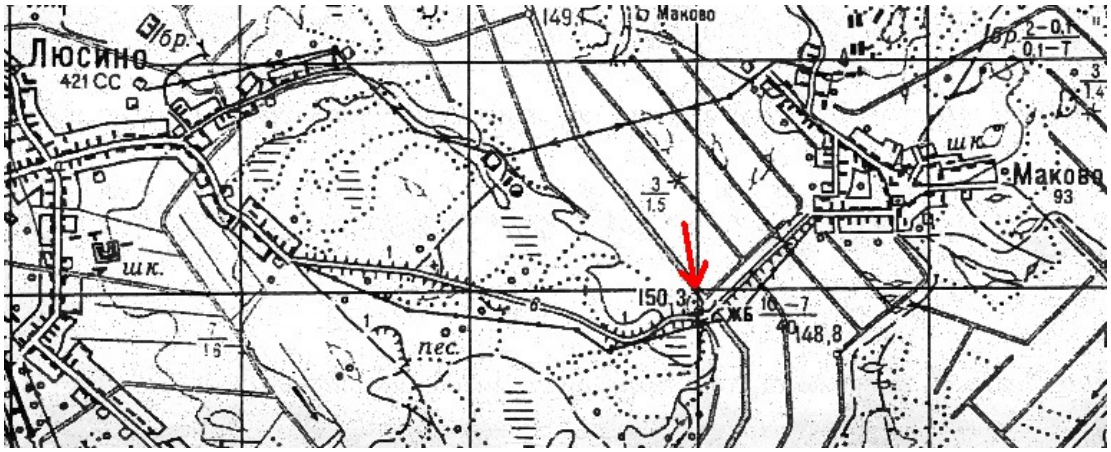

3.1.13. Гора Княжая, 150.0 м

Гора Княжая, 150.0 м расположена в Кобринском районе, на территории Хидринского сельсовета. Является высшей точкой одноименного урочища. Вершина горы находится в 1.2 км на юг от хутора Ляхчицы (не жил.), в 2.2 км на юго-восток от хутора Ходыничи, в 3.0 км на юг от деревни Ляхчицы, в 3.1 км на северо-восток от деревни Новоселки, в 3.8 км на юго-запад от деревни Руховичи и в 5.1 км на запад от деревни Хабовичи. Гора расположена на северном берегу канализированной реки Тростяница. Гора находится в небольшом лесном массиве. Геодезического пункта на вершине нет. Имеется мемориальный крест и часовня. Координаты: 52° 03,395′ N, 24° 23,223′ E. Рейтинг вершины – 2 балла.

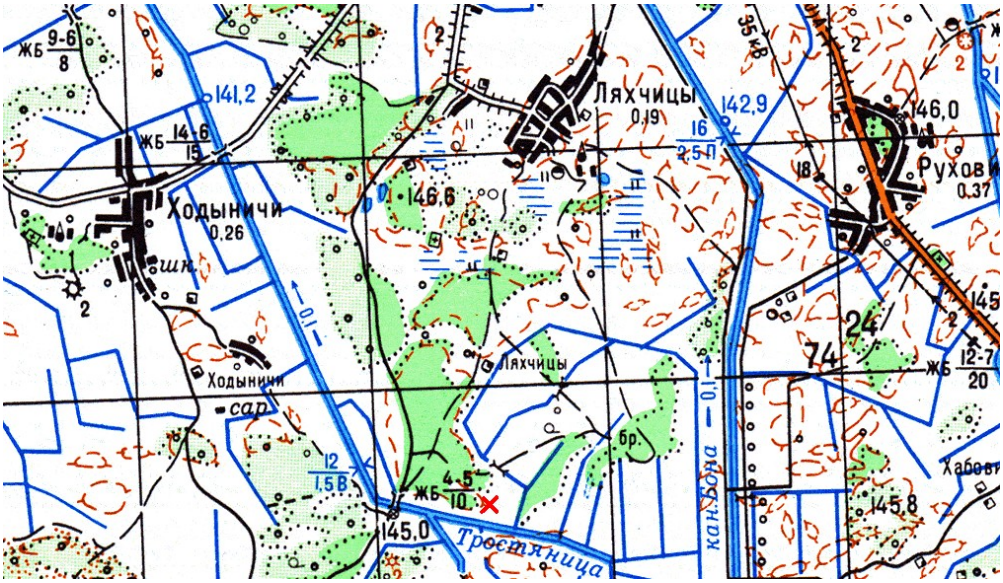

Согласно данных, полученных от владельца агроусадьбы «Княжая Гора», Юрия Борисюка, расположенной в деревне Ляхчицы (ул. Октябрьская, 26а), впервые название Княжая гора упоминается в 1515 г. в размежевании имения Новоселки Юрия Боговитиновича с деревнями Ляхчицы и Хабовичи. В ревизии Кобринской экономии 1563 г. записано: «Княжая гора, урочище села Руховичи». Позже Княжая гора присутствовала на картах XIX в. и на польских картах начала XX в. В конце XIX в. археолог Ф.В. Покровский со слов местного священника записал: «с. Хабовичи… Блоцкой вол., Кобринского уезда. В 5 верстах к юго-западу от села есть небольшой холм, называемый в народе Княжая гора. Называется так потому, что здесь будто бы во время боя убита какая-то княжна». Согласно местному преданию, в урочище находится могила Владимиро-Волынской княгини Ольги Романовны, которой город Кобрин был завещан мужем князем Владимиром Васильковичем в 1287 г. Сегодня выдвинута новая версия, согласно которой Княжая гора, расположенная на водном пути из Волыни в Кобрин и Брест, могла быть городом Ляхов, описанным в грамоте князя Киевского Владимира «О поставлении Туровской епископии» от 1005 г.

3.1.14. Гора Яшукова, 150.0 м

Гора Яшукова, 150.0 м (на старых картах она обозначена как урочище Ясинкова Гура) расположена в Ганцевичском районе, на территории Люсинского сельсовета. Гора находится в 4.0 км на юго-юго-восток от агрогородка Люсино, в 4.5 км на северо-северо-запад от деревни Мальковичи, в 7.5 км на северо-восток от деревни Задубье, в 10.1 км на северо-запад от деревни Липск, в 19.4 км на запад от агрогородка Бол. Чучевичи; в 0.8 км на восток от железной дороги Барановичи-Лунинец. Гора Яшукова расположена к западу от реки Цна. Геодезического пункта на вершине нет. Координаты: 52° 35′ 09.5″ N, 26° 32′ 51.9″ E. Рейтинг горы Яшукова – 2 балла.

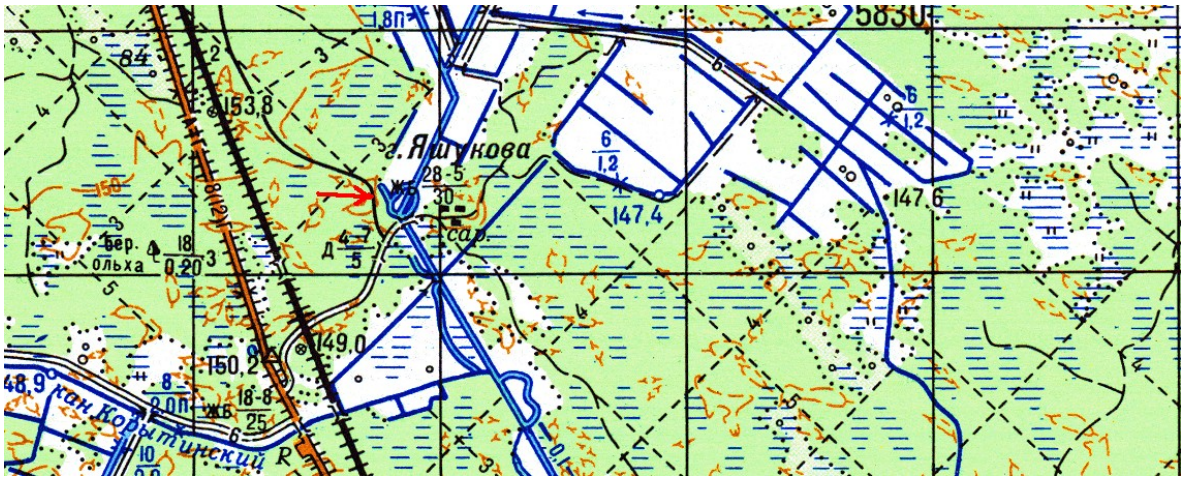

3.1.15. Высшая точка Кобринского района, 167.6 м

Высшая точка Кобринского района, 167.6 м расположена на территории Тевельского сельсовета [1, Т. 8, стр. 371]. Вершина находится в 2.2 км на запад от деревни Заужавье, в 2.4 км на север от деревни Тевли, в 3.7 км на северо-запад от деревни Стасюки и практически на восточной обочине (в 0.1 км) железной дороги Барановичи-Брест. На вершине знака геодезического пункта не сохранилось. Координаты вершины 167.4 м: 52° 21,547′ N, 24° 15,754′ E. Рейтинг вершины – 4 балла.

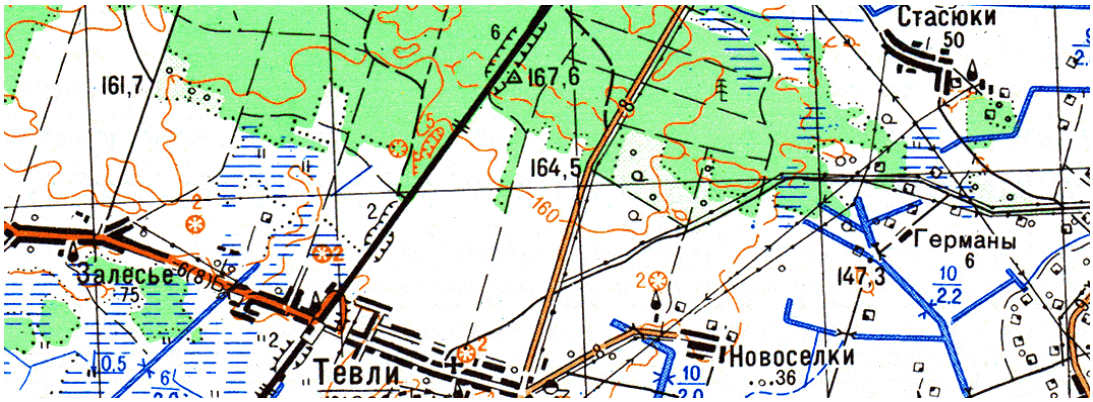

Истинная высшая точка Кобринского района, подвергшаяся антропоморфному воздействию, расположена на 0.1 м западнее – на насыпи железнодорожного полотна Кобрин-Брест. Высота этой точки, находящейся рядом с железнодорожным столбом 1044 км − составляет 168.0 м (координаты: 52° 21,629′ N, 24° 15,689′ E).

3.1.16. Урочище Бронная Гора и деревня Бронная Гора

Урочище и одноименная с ним деревня Бронная Гора расположены в Березовском районе, Соколовском сельсовете. Высшая точка урочища Бронная Гора и топонимообразующая вершина одноименной деревни − вершина с геодезическим пунктом 189.0 м (координаты: 52º 35′ 59,6″ N, 25º 05′ 18,2″ E), находится в смешанном лесу на южной окраине деревни Бронная Гора, в 4.5 км на северо-запад от деревни Речица. Знак геодезического пункта в виде опознавательного бетонного столбика на вершине окопан канавами, имеется геодезический центр с металлической маркой. Рейтинг вершины – 2 балла.

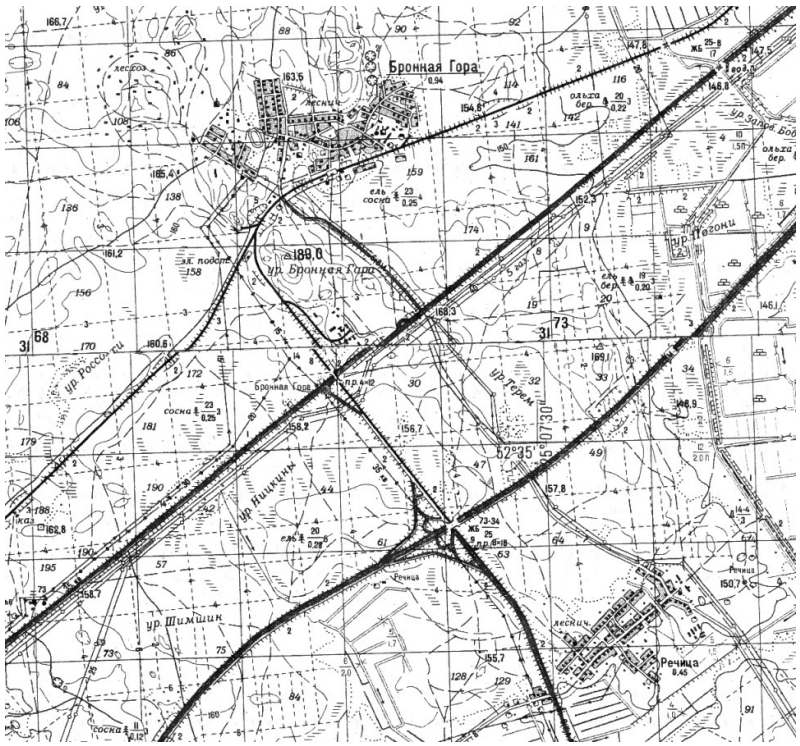

3.1.17. Урочище Липовая Гора

Урочище Липовая Гора расположено в Столинском районе, на территории Хоромского сельсовета и республиканского ландшафтного заказника «Средняя Припять». Условной высшей точкой урочища является пологая вершина высотой 128.4 м, которая находится в 4.2 км на север от деревни Хорск, в 6.7 км на северо-восток от агрогородка Лядец и в 8.7 км на юго-юго-запад от деревни Лаховка. Условная высшая точка урочища расположена в лиственном, местами заболоченном лесу. Геодезического пункта на вершине нет. Координаты: 52° 06,800' N, 27° 10,718' E. Рейтинг высшей точки – 4 балла.

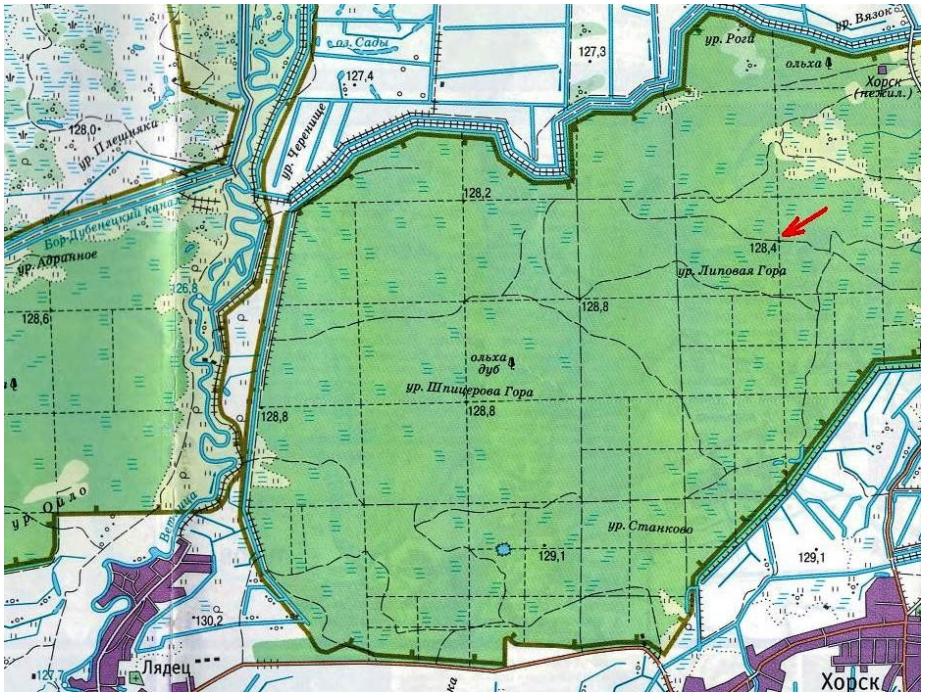

3.1.18. Урочище Лысая Гора

Урочище Лысая Гора расположено в Барановичском районе, на территории Молчадского сельсовета. Условной высшей точкой урочища является пологая вершина высотой 230.0 м, которая находится в 1.9 км на юго-запад от деревни Мицкевичи. Вершина расположена на пахотных угодьях в окружении небольших лесных массивов. Геодезического пункта на вершине нет. Координаты: 53º 16,812' N, 25º 43,978' E. Рейтинг вершины – 4 балла.

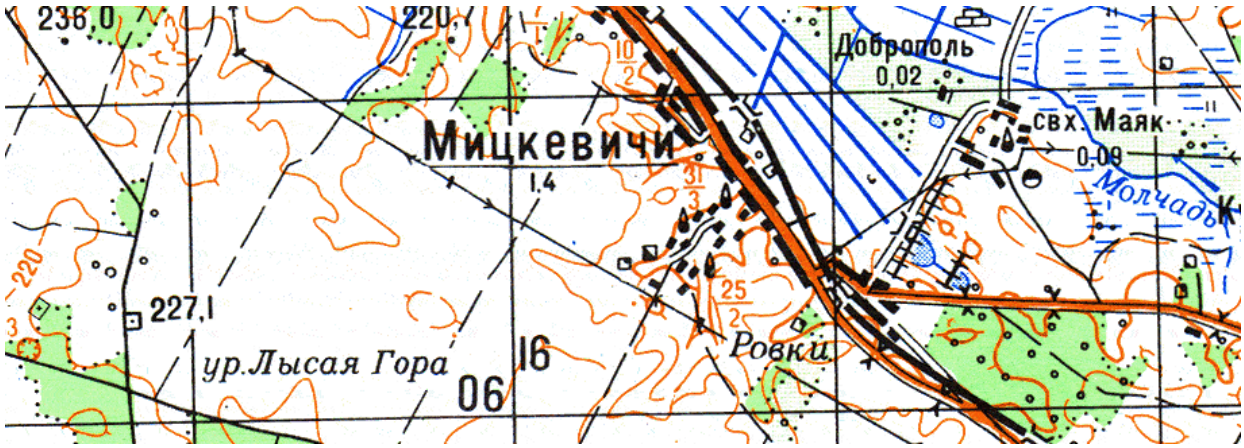

3.1.19. Урочище Орлова Гора, 155.5 м

Урочище Орлова Гора (на старых картах – ур. Орлова Гура) расположена в Ганцевичском районе, на территории Люсинского сельсовета. Высшая точка урочища, 155.5 м находится в 4.4 км на юго-юго-восток от агрогородка Люсино, в 4.3 км на север от деревни Мальковичи, в 8.2 км на северо-восток от деревни Задубье, в 9.4 км на северо-запад от деревни Липск, в 18.7 км на запад от агрогородка Бол. Чучевичи; в 1.4 км на восток от железной дороги Барановичи-Лунинец. Высшая точка расположена в лесу на восточном берегу реки Цна. Геодезического пункта на вершине нет. Имеются фундаменты от не сохранившихся строений. Координаты: 52° 45′ 20.6″ N, 26° 27′ 25.7″ E. Рейтинг вершины – 3 балла.

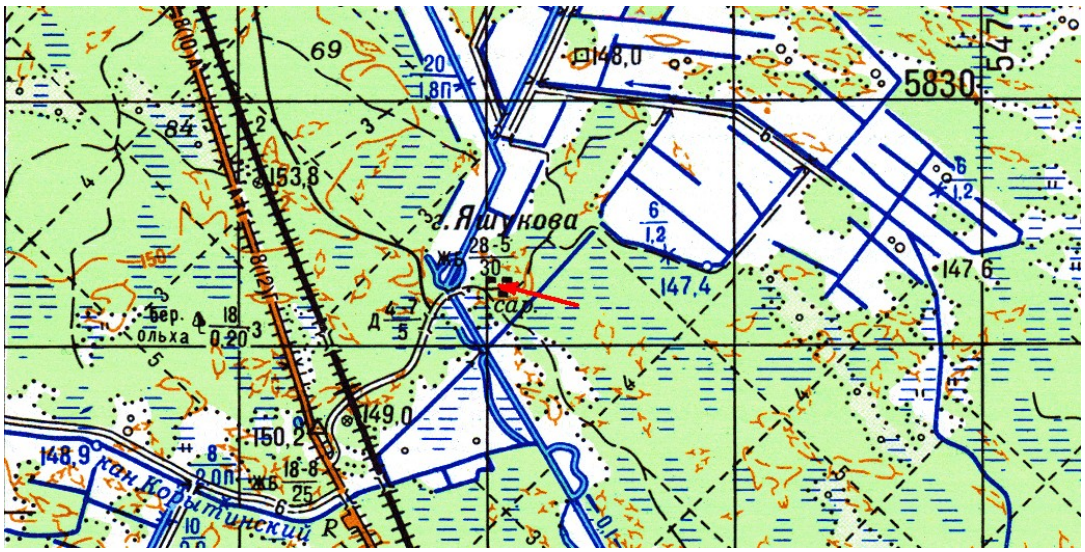

3.1.20. Урочище Шпицерова Гора

Урочище Шпицерова Гора расположено в Столинском районе, на границе территорий Лядецкого и Хоромского сельсоветов, и на территории республиканского ландшафтного заказника «Средняя Припять». Условной высшей точкой урочища является пологая вершина высотой 128.8 м, которая находится на территории Хоромского сельсовета, в 3.0 км на северо-восток от агрогородка Лядец, в 3.9 км на северо-запад от деревни Туры и в 10.4 км на юго-юго-запад от деревни Лаховка. Условная высшая точка урочища расположена в лиственном лесу. Геодезического пункта на вершине нет. Координаты: 52° 05,739' N, 27° 07,988' E. Рейтинг высшей точки – 4 балла.

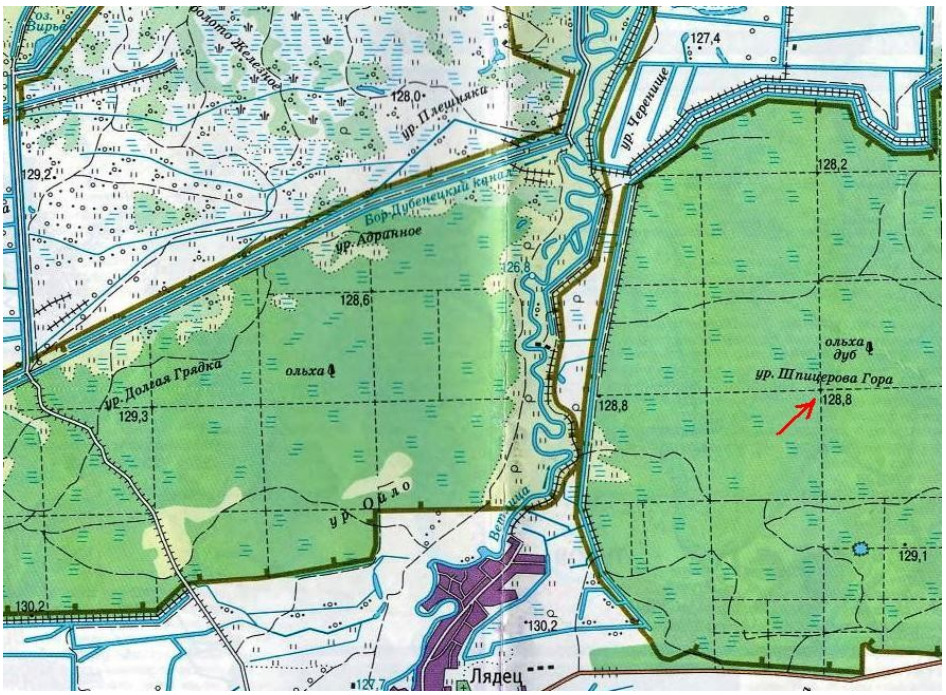

3.1.21. Урочище Загорье

Урочище Загорье расположено в Брестской области, Барановичском районе, на территории Молчадского сельсовета. Условной высшей точкой урочища является вершина высотой 222.0 м, которая находится в 0.6 км на юг от южной околицы деревни Мицкевичи. Вершина расположена на грунтовой дороге, идущей с северо-востока на юго-запад и проходящая через пахотные угодья и небольшие лесные массивы. Геодезического пункта на вершине нет. Координаты: 53° 16,344' N, 25° 46,480' E. Рейтинг вершины – 4 балла.

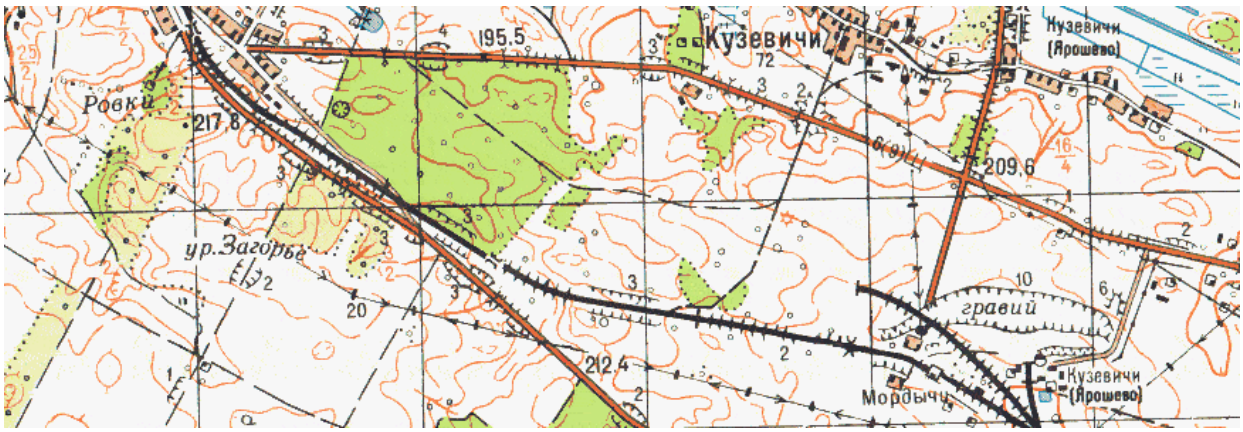

3.2. Витебская область
3.2.1. Гора Горшева, 295.8 м

Гора Горшева, 295.8 м [1, Т. 5, стр. 74] расположена в Лиозненском районе, на территории Велешковичского сельсовета. Гора Горшева является высшей точкой Витебской области [1, Т. 4, стр. 217], Лиозненского района [1, Т. 9, стр. 230] и Витебской возвышенности [1, Т. 5, стр. 216]. Вершина горы находится в 0.7 км на запад от нежилой деревни Горшево и в 0.8 км на восток от деревни Городок. На вершине горы Горшева имеется знак геодезического пункта в виде расположенной в кустах металлической триангуляционной пирамиды. Координаты: 55° 09,745′ N, 30° 47,379′ E. Рейтинг – 1 балл.

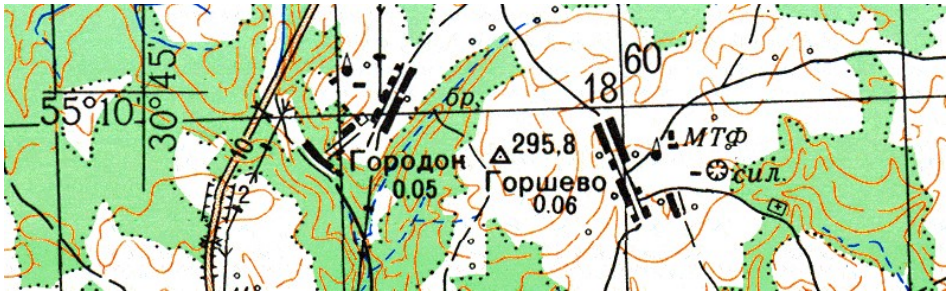

3.2.2. Гора Княжья, 294.1 м

Гора Княжья, 294.1 м (по другим данным – 294.4 м), так же является и высшей точкой Оршанской возвышенности, она расположена в Толочинском районе и является высшей точкой этого района [1, Т. 15, стр. 399]), и находится на терртиории Серковицкого сельсовета. В источнике [1, Т. 1, стр. 537], в качестве высшей точки Оршанской возвышенности ошибочно указана вершина 263.0 м, расположенная западнее деревни Папино (Сенненский район). Истинная высшая точка Оршанской возвышенности, 294.1 м – гора Княжья, находится в 1.3 км на восток от деревни Прусиничи, в 1.7 км на северо-запад от деревни Микулино, в 0.7 км на север от бывшей деревни Зыбалы и в 1.4 км на юг от деревни Красное Село. Гора Княжья расположна на западной опушке леса, на краю поля, принадлежащего деревне Прусиничи. Западный склон, обращенный к деревне Прусиничи, представляет собой пахотное поле. Практически через вершину горы проходит линия электропередач. На самой вершине расположен гигантский кратер заброшенного карьера, оставшийся после добычи песка. Знак геодезического пункта не сохранился. Координаты западного, наиболее высокого края кратера: 56° 37,808' N, 29° 44,573' E. Рейтинг вершины – 3 балла.

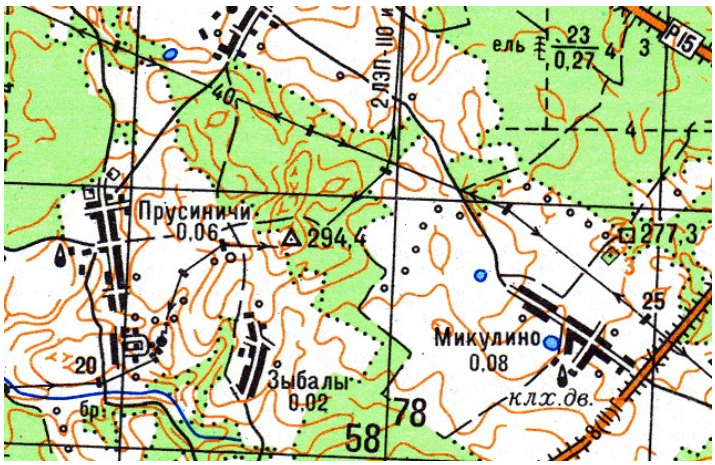

3.2.3. Гора Стукова, 280.5 м

Гора Стукова, 280.5 м, расположена в Сенненском районе и является истинной высшей точкой Сенненского района (а не вершина 263.0 м, расположенная на западной околице деревни Папино [1, Т. 1, стр. 537]), на территории Белицкого сельсовета. Гора находится в 0.6 км на северо-запад от северной околицы деревни Красное Село, в 0.6 км к югу от шоссе Орша–Лепель, в 1.0 км на юг от восточной околицы деревни Заполье, в 1.5 км на восток от деревни Нерейша и в 17 км к югу от города Сенно. Гора расположена среди пахотных полей; ее вершина поросла лиственным лесом и возвышается над окружающей местностью на 20-25 метров. Восточная часть горы срыта под карьер для добычи песка, в котором также организовано стрельбище для пристрелки охотничьего оружия. Наличие знака геодезического пункта на вершине выдает пара опознавательных столбиков. Координаты вершины: 55°39,391' N, 29°44,297' E. Рейтинг вершины – 1 балл.

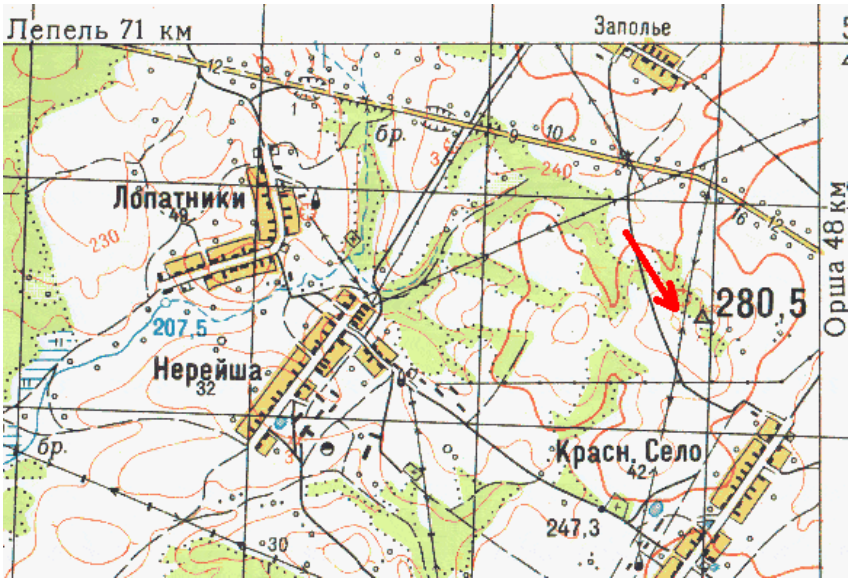

3.2.4. Гора Горватка, 263.7 м

Гора Горватка, 263.7 м является высшей точкой Городокского района и находится на территории Бычихинского сельсовета [1, Т. 5, стр. 45]: следует отметить, что в этом источнике, в качестве высшей точки Городокского района ошибочно указана высота 259.9 м, расположенная на 0.3 км южнее деревни Меховое. Истинная высшая точка Городокского района – гора Горватка, 263.7 м, одновременно являющаяся и высшей точкой Городокской возвышенности [1, Т. 5, стр. 44], расположена в 0.7 км на северо-восток от деревни Загоряне, в 1.0 км на юго-запад от реки Овсянка и в 2.0 км на юг от деревни Прудок. Находится на южной опушке лесного массива. Южный склон горы крутой и сама вершина хорошо просматривается с дороги, соединяющей деревни Загоряне и Прудок. На вершине имеется знак тригонометрического геодезического пункта в виде металлической триангуляционной пирамиды и характерного бетонного опознавательного столбика. Координаты вершины: 55° 38' 22.7″ N, 30° 03' 16.4″ E. Рейтинг вершины – 1 балл.

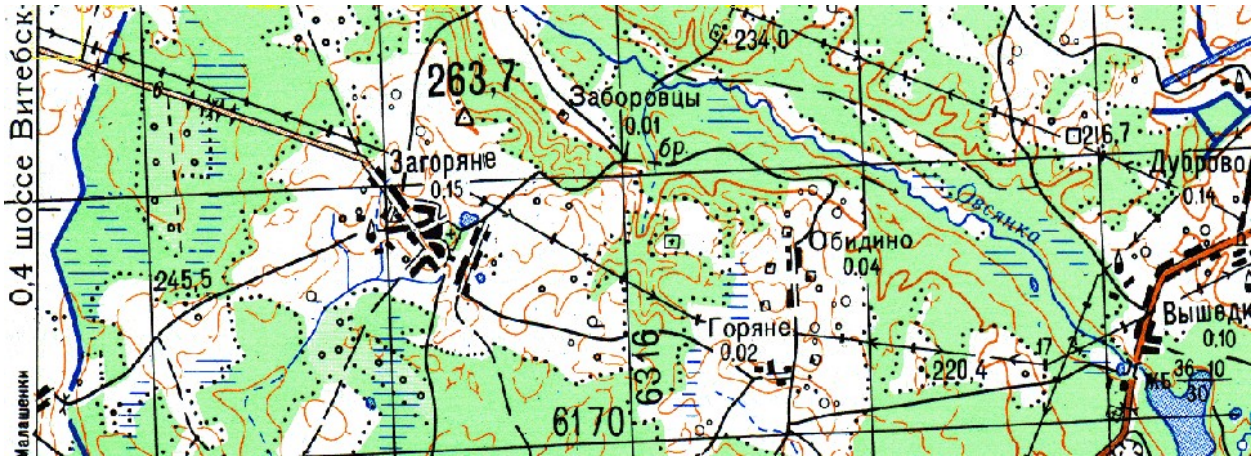

3.2.5. Гора Козигорка, 252.6 м

Гора Козигорка, 252.6 м расположена в Толочинском районе, на территории Оболецкого сельсовета. Гора Козигорка является топонимообразующей вершиной для ближайшего к ней населенного пункта – деревни Козигорка, и располагается от нее в 0.7 км на север; кроме того, вершина этой горы находится в 2.1 км на северо-восток от деревни Усвейка-Красинская, в 1.9 км на юго-восток от деревни Данилково, в 3.2 км на юго-запад от деревни Пищакино и в 2.2 км на юг от деревни Добровольск. Вершина горы Козигорка находится на пахотном поле, и на 10-12 м возвышается над окружающей местностью, знака полигонометрического геодезического пункта на ней не сохранилось. За вершину условно принято отдельно стоящее дерево посреди пахотного поля. Координаты: 54º 33,689′ N, 29º 50,182′ E. Рейтинг – 3 балла.

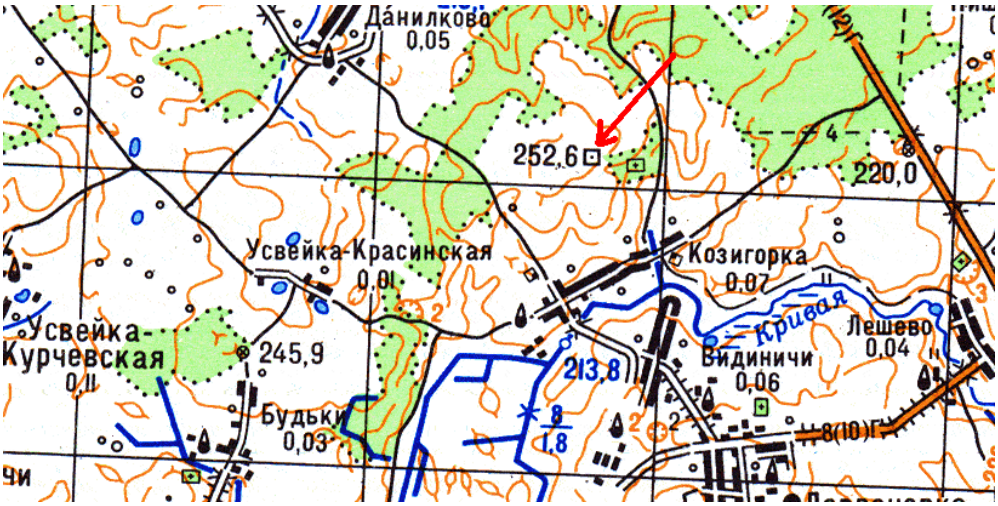

3.2.6. Гора Маяк, 240.5 м

Гора Маяк, 240.5 м расположена в Витебской области, Поставском районе, на территории Лынтупского поселкового совета. Гора находится в 0.23 км на восток от деревни Рынкяны, в 1.5 км на юго-запад от хутора Винцентово, в 1.1 км на юг от Белорусско-Литовской границы. Вершина горы расположена в окружении пахотных угодий. Сама вершина заросла кустами. На вершине имеется знак триангуляционного геодезического пункта в виде опознавательного бетонного столбика. Координаты: 55° 06, 844′ N, 26° 17,535′ E. Рейтинг вершины – 1 балл.

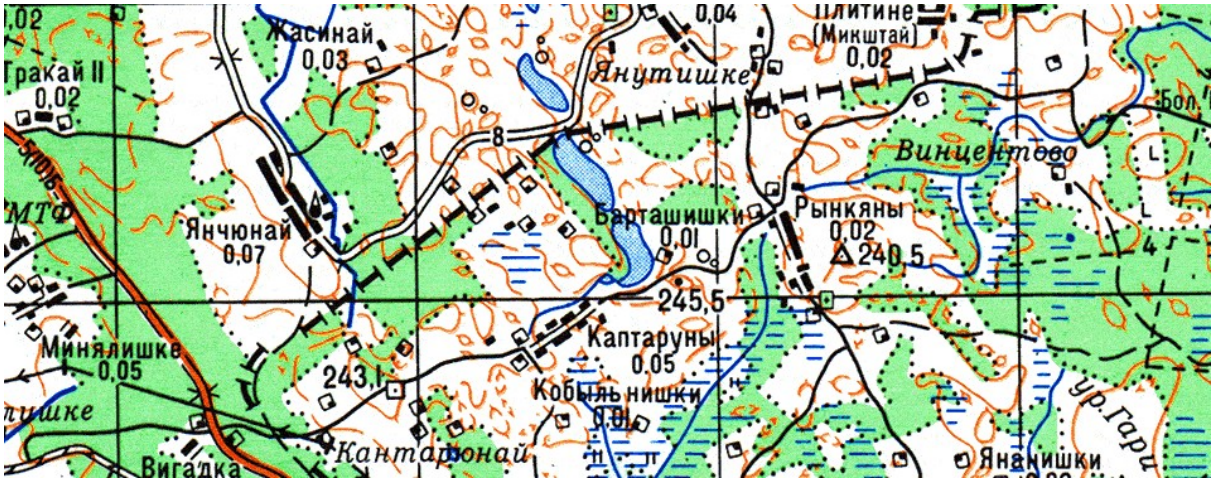

3.2.7. Гора Варганская, 232.2 м

Гора Варганская, 232.2 м расположена в Докшицком районе, на территории Порплищенского сельсовета. Гора находится на юго-западной околице ее топонимообразующего населенного пункта – деревни Варганы. У южно-восточного подножия вершины расположена ферма и вышка сотовой связи, на северо-западных ее склонах находится деревенское кладбище и заброшенные песчаные карьеры. Склоны горы частично срезаны при добыче песка, поэтому они очень крутые. Сама вершина расположена в небольшом смешанном лесном массиве. К вершине горы ведет маркированная «экологическая тропа». На вершине установлен столик и скамейки. Гора возвышается примерно на 30 м над окружающей местностью. На вершине горы Варганской имеется знак триангуляционного геодезического пункта в виде канавы, металлической триангуляционной пирамиды и опознавательного столбика. Координаты: 55° 01,949′ N, 27° 39,276′ E. Рейтинг вершины – 1 балл.

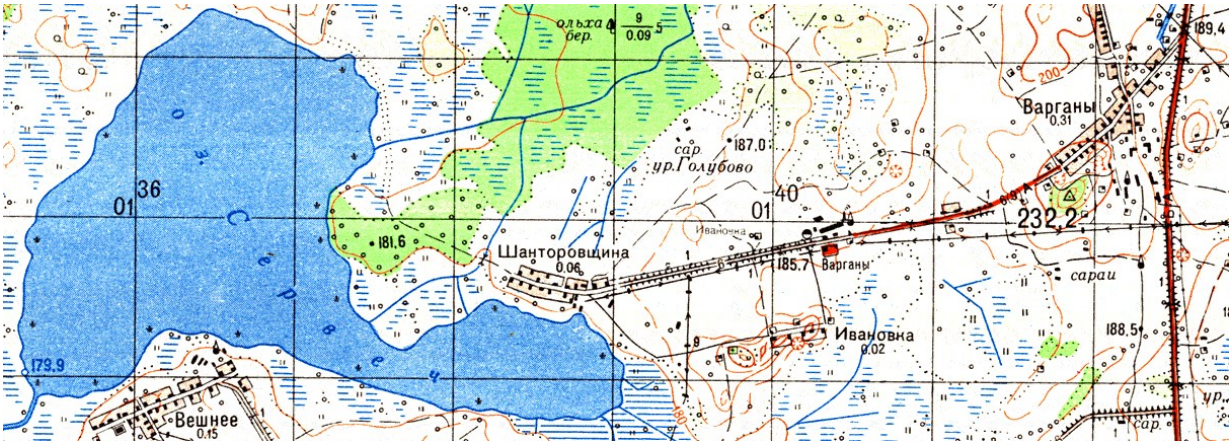

3.2.8. Гора Ковалевская, 226.4 м

Гора Ковалевская, 226.4 м является высшаяей точкой Глубокского района, расположена на территории Подсвильевского поселкового совета [1, Т. 5, стр. 308]. Находится на северной обочине дороги, соединяющей деревни Ковали и Королевичи, расположена в 0.8 км на восток от д. Ковали, в 0.7 км на юг от д. Ледники, в 1.2 км на юго-юго-запад от д. Шараги, в 2 км на север от д. Замошье и в 3.6 км на северо-запад от д. Королевичи. Гора выразительно вырисовывается в рельефе, ее вершина имеет вид куполообразного поднятия с мелкими покатыми холмами и западинами. Склоны горы покатые, уклон от 5 до 10%. Относительно соседних понижений она возвышается на 20-26 м. Гора сложена концево-моренными отложениями: моренными суглинками и супесями с галькой и гравием. На вершине и склонах встречается много валунов. Гора Ковалевская сформировалась в период поозерского оледенения 15-20 тыс. лет назад и относится к Свентянской гряде [1, Т. 14, стр. 271]. В настоящий исторический период у местных жителей Ковалевская гора имеет культовое значение, о чем свидетельствует традиция проведения праздника Ивана Купалы на этом месте, которая сохранилось до настоящего времени. На вершине имеется знак геодезического пункта в виде металлической пирамиды и опознавательного столбика. Координаты: 55° 07' 23,7″ N, 27° 50' 36,5″ E. Рейтинг вершины – 1 балл.

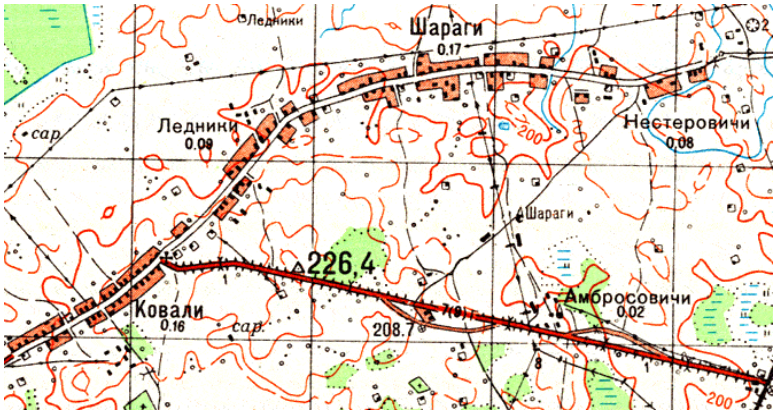

3.2.9. Гора Янкова, 215.5 м

Гора Янкова, 215.5 м расположена в Чашникском районе, на территории Лукомльского сельсовета. Вершина горы находится в 1.3 км на юго-юго-запад от деревни Парневка, в 1.5 км на северо-восток от деревни Слободка, в 2.9 км на юго-запад от деревни Поповка и в 3.6 км на северо-запад от деревни Круглица и в 0.8 км на запад от технологической железнодорожной ветки Новолукомль-Чашники. Вершина горы находится в густом лиственном лесу. Гора значительно возвышается над окружающей местностью (на 5-6 м). Геодезического пункта на вершине нет. Координаты: 54° 44,051′ N, 29° 07,038′ E. Рейтинг вершины – 3 балла.

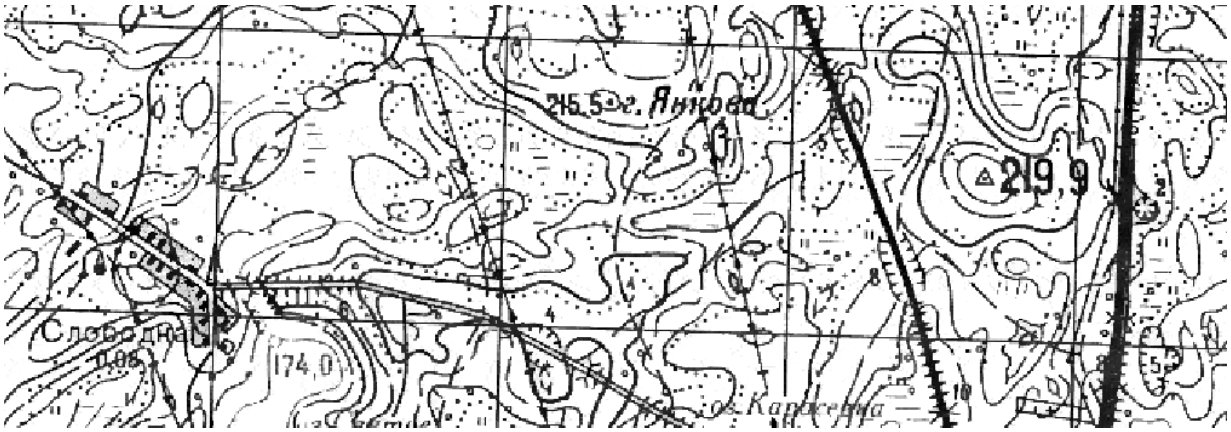

3.2.10. Гора Вёшка, 209.7 м

Гора Вёшка, 209.7 м является высшей точкой Саранчанских гряд и расположена в Поставском районе, на территории Лынтупского сельсовета. Вершина горы Вёшка находится в 0.7 км на запад от деревни Скарповцы, в 1.8 км на восток от южной околицы топонимообразующей для Саранчанских гряд деревни Саранчаны, в 1.8 км на северо-северо-запад от деревни Дубровщина, в 0.6 км на юг от шоссе, соединяющего деревни Скарповцы и Саранчаны; в 2.0 км на восток от восточного берега озера Саранчаны. Саранчанские гряды являются геологическим памятником природы местного значения. Вершина горы находится в небольшом лесном массиве, расположенном в окружении пахотных угодий, гряд и холмов. Вершина горы почти на 30 м возвышается над окружающей местностью (урез воды озера Сарачаны – 174.8 м, озера Лодоси – 181.2 м, реки Страча – 174.6 м). На вершине горы Вёшка имеется знак геодезического пункта в виде четырехгранной канавы и желтого деревянного опознавательного столбика. Координаты: 55° 00,973' N, 26° 29,678' E. Рейтинг вершины – 2 балла.

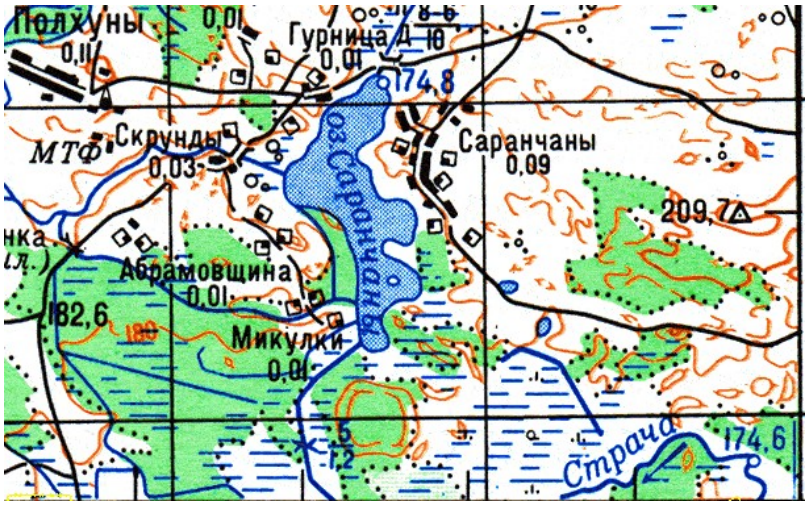

3.2.11. Гора Городище, 209.0 м

Гора Городище, 209.0 м расположена в Глубокском районе, на территории Коробовскогог сельсовета. Гора Городище находится практически на юго-западной околице деревни Латыголь (в 0.1 км от животноводческой фермы). Гора представляет собой правильный холм конической формы, возвышающийся на 10-12 м над окружающей местностью. Геодезического пункта на вершине горы нет. Координаты: 55° 02,183′ N, 27° 30,038′ E. Рейтинг вершины – 1 балл.

3.2.12. Гора Городище, 208.8 м

Гора Городище, высотой 208.8 м, расположена в Докшицком районе на территории Волколатского сельсовета. Вершина горы находится в 0.6 км на восток от восточной окраины деревни Виржи, в 1.1 км к западу от южной окраины агрогородка Волколата, в 50 м к югу от шоссе Волколата–Мядель и в 27 км на запад от города Докшицы. Гора локально расположена среди полей; её вершина, поросшая лиственными деревьями, возвышается над окружающей местностью на 15-18 метров. О наличии знака геодезического пункта напоминают остатки квадратной канавы и подземной трубы в центре. Координаты высшей точки: 54° 55,293' N, 27° 20,670' E. Рейтинг вершины − 1 балл.

3.2.13. Гора Зевaличская, 198.0 м

Гора Зевaличская, 198.0 м, расположена в Докшицком районе, на территории Крулевщинского сельсовета. Гора находится в 0.8 км на северо-восток от околицы деревни Литовцы и в 0.7 км на юго-запад от южной окраины агрогородка Крулевщина. Вершина горы расположена на краю пахотного поля у обочины шоссе и возвышается над агрогородком Крулевщина на 10-15 м. Геодезического пункта на вершине нет. Координаты вершины: 54° 59,764' N, 27° 45,115' E. Рейтинг вершины – 3 балла.

3.2.14. Гора Гороватка, 194.0 м

Гора Гороватка, 194.0 м расположена в Поставском районе, на территории Дуниловичского сельсовета. Гора находится в центре урочища Гороватка и является геологическим памятником природы местного значения (как гора, так и урочище). Гора Гороватка расположена в 1.5 км на северо-запад от деревни Луги, в 1.7 км на юго-восток от деревни Калиновка, в 1.8 км на юго-восток от деревни Зеньково и 2.1 км на восток от хутора Каменка. Гора находится в сосновом лесу, на свежей вырубке. Геодезический пункт ведомством ГУГК на этом месте не предусмотрен. Склоны горы пологие. Координаты горы Гороватка: 55° 02,192' N, 27° 09,302' E. Рейтинг высшей точки – 4 балла.

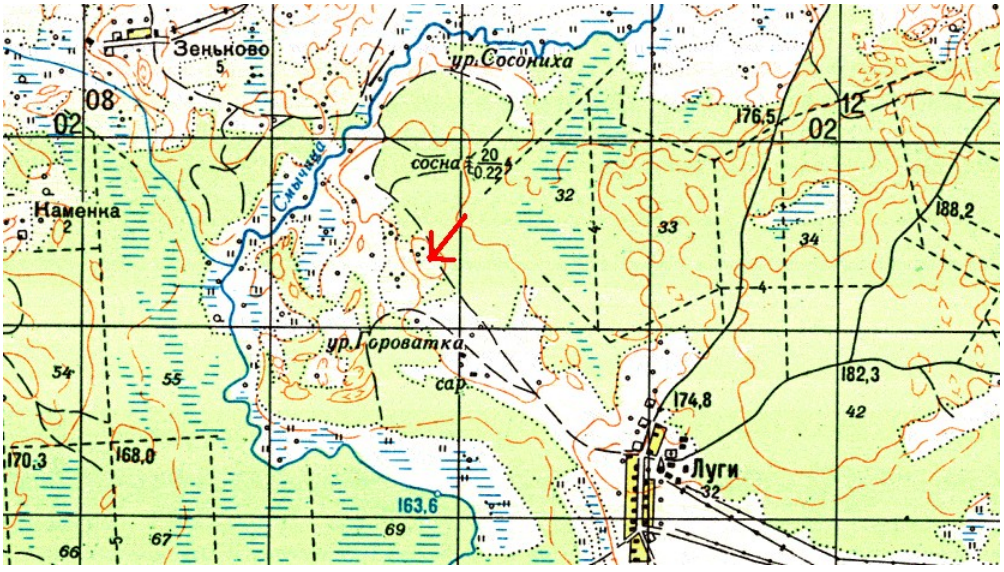

3.2.15. Гора Кобыляцкая, 192.2 м

Гора Кобыляцкая (Зыкова), 192.2 м расположена в Оршанском районе, на территории Оршанского горсовета. Вершина горы находится в северных предместьях города Орши, в районе бывшего хутора Андреевщина, в настоящее время вошедшего в городскую черту Орши. Вершина расположена на южной обочине улицы Строителей, на северной опушке небольшого лесного массива.

Согласно данным, предоставленным оршанским краеведом А.Н. Шинкевичем, возвышенность, известная всем оршанцам на северной окраине города Орши, уже с XVI в., именовалась как Зыкова гора. Это был большой мысовый выступ с крутыми высокими склонами, образованный схождением развитых долин двух рек – Днепра и Оршицы. Гора является второй надпойменной террасой правого берега Днепра, изрезанная многочисленными оврагами и поросшая кустарником и мелколесьем, ее вершина возвышается более чем на 40 м над урезом воды реки Днепр. О значении и происхождении топонима в настоящее время ничего не известно. Но упоминание Зыковой горы встречается в «Инвентаре замка Оршанского» за 1560 г., где при перечислении принадлежащих городу «бобровых гонов» отмечается, что один из них существовал «на Днепре почавши от замку до Зыковы Гори мили на пол» вверх по реке. При этом термин «мили на пол» (половина мили − миля же в Великом княжестве Литовском в то время составляла около 7.5 км) соответствует примерно 4 км. Именно на таком расстоянии от бывшего Оршанского замка и находится упомянутая выше возвышенность – Зыкова гора. По мнению А.Н. Шинкевича, происхождение названия Зыковой горы следует связывать со словом «зык» – грубый, отрывистый, резкий звук (или «зыкать» – громко и грубо, отрывисто кричать). Возможно, здесь, на высоком правом берегу Днепра, откуда акватория реки открывается на большом протяжении и хорошо просматривается обширный участок северо-восточных окрестностей на подступах к древней Орше, существовал некий сторожевой наблюдательный пункт и его дозорные «зыком» (зычным голосом и, вероятно, по эстафете) сообщали в город о приближении по Днепру судов или сухопутных войск неприятеля.

Однако это древнее ее название давно вышло из употребления. Существующий сейчас подъем автодороги Орша-Витебск, да и всю возвышенность оршанцы теперь чаще всего называют Кобыляцкой (или Кобылякской) горой – по наименованию размещавшейся на правом берегу реки Днепр деревни Кобыляки (теперь это деревня Приднепровье), в свою очередь, традиционно названной по имени здешнего землевладельца – князя Ивана Кобылы.

Высшая точка Кобыляцкой возвышенности и горы Коыляцкой находится в районе знака геодезического пункта 192.2 м, представленного опознавательным бетонным желтым столбиком. Координаты: 54° 33,347′ N, 30° 26,951′ E. Рейтинг вершины – 3 балла.

ВЕРШИНА БЕЛАРУСИ

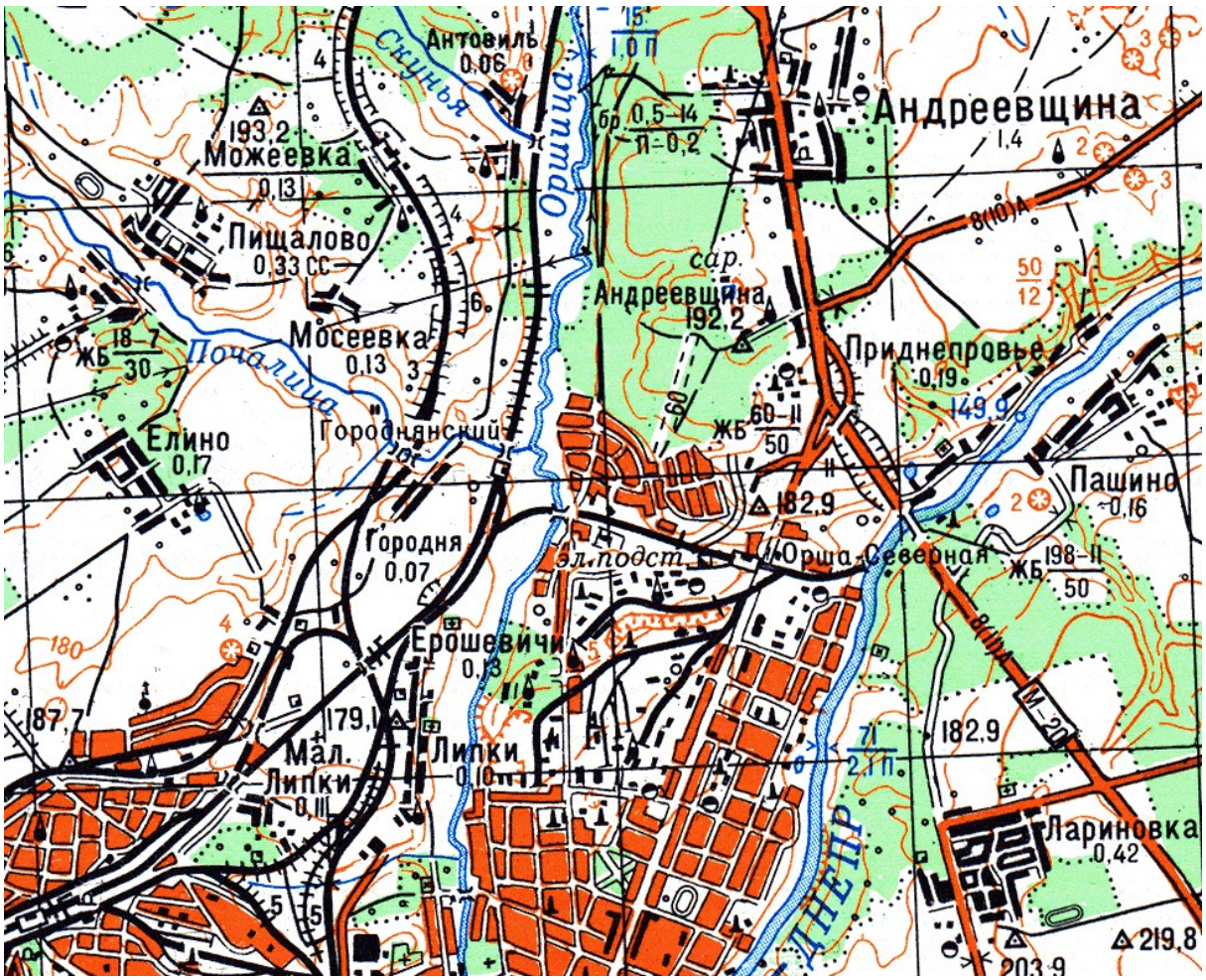
Антовиль
0,06
Скунья
Оршица
193,2
Можеевка
0,13
Пищалово
0,33 сс
Мосеевка
0,13
Почалица
Елино
0,17
Городнянский
Городня
0,07
Ерошевичи
0,13
Мал.
Липки
0,11
Липки
0,10
187,7
179,1
180
сар.
Андреевщина
192,2
Андреевщина
1,4
Приднепровье
0,19
149,9
182,9
эл.подст.
Орша-Северная
Пашино
0,16
198-II
50
182,9
М-20
Лариновка
0,42
ДНЕПР
219,8
203,9

3.2.16. Гора Шведская, 190.9 м

Гора Шведская, 190.9 м расположена в Докшицком районе, на территории Тумиловичского сельсовета. Гора находится в 0.8 км на восток от деревни Староселье, в 1.2 км на юг от деревни Бирули, в 1.6 км на северо-восток от деревни Хмелевщина, в 2.0 км на северо-северо-восток от деревни Шалагири, в 2.1 км на северо-северо-запад от деревни Ковли и в 1.5 км на юго-запад от юго-западного берега озера Медзазол. Вершина горы Шведская расположена в сосновом лесу, на озовом гребне, протянувшемся с севера на юг вдоль орографически левого берега реки Мяделица. Вершина горы возвышается на 18-20 м над окружающей местностью. Склоны горы крутые, заросшие лесом. На вершине имеется знак геодезического пункта в виде канавы, опознавательного столбика и бетонного пилона с выступающей металлической геодезической маркой. На вершине присутствуют обломки разрушенного деревянного маяка. Координаты: 54° 55,912′ N, 28° 01,661′ E. Рейтинг вершины – 1 балл.

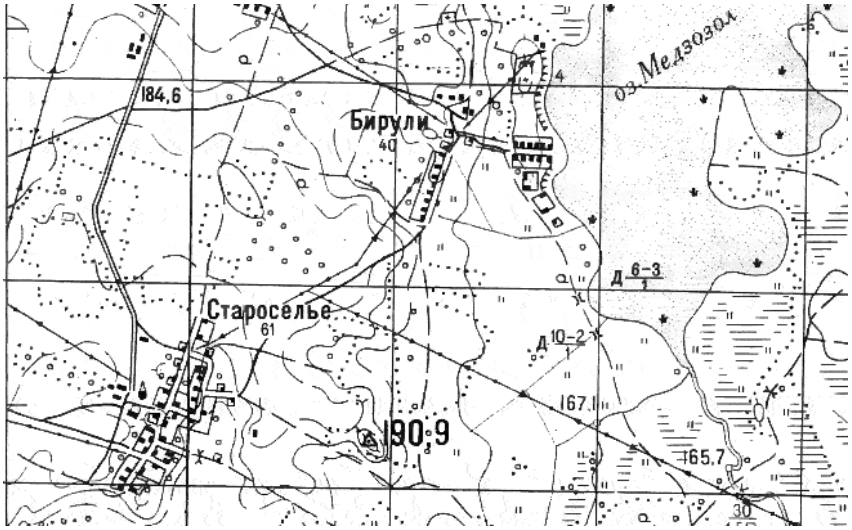

3.2.17. Гора Ильинская, 190.0 м

Гора Ильинская, 190.0 м расположена в Глубокском районе, непосредственно в городской черте города Глубокое (в его восточной части), на территории городского кладбища. На вершине горы построена часовня св. Ильи. Геодезического пункта нет. Координаты: 55° 08,365' N, 27° 42,470' E. Рейтинг вершины – 2 балла.

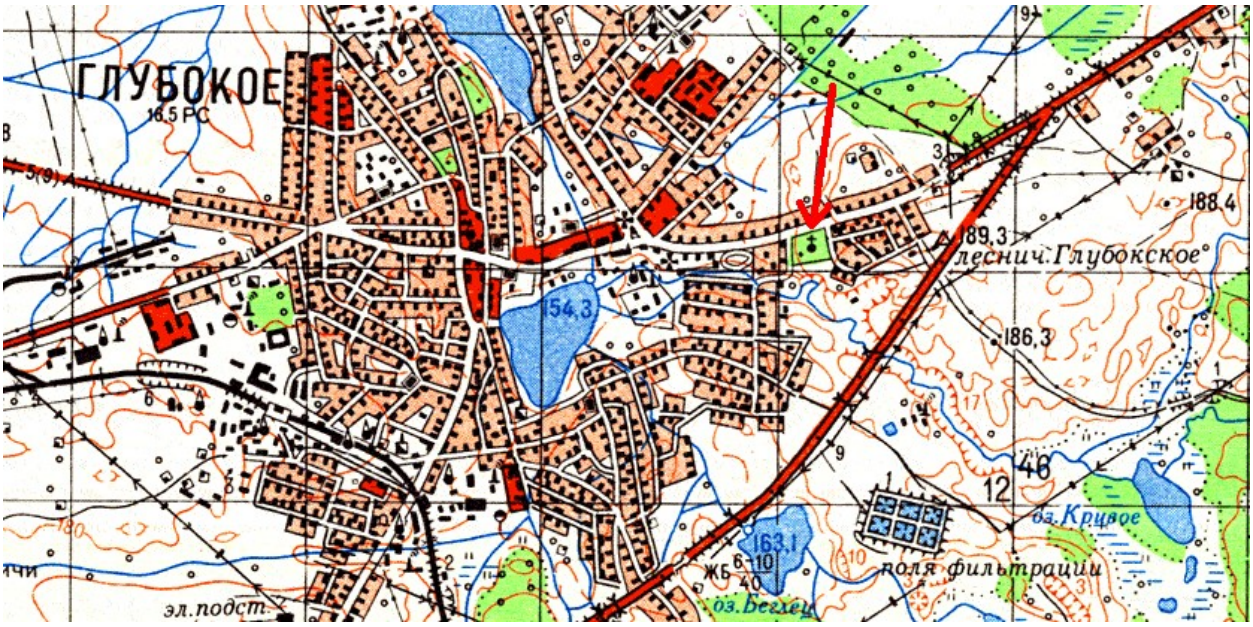

3.2.18. Гора Франкевичева, 187.8 м

Гора Франкевичева, 187.8 м расположена в Чашникском районе, на территории Лукомльского сельсовета. Вершина горы Франкевичева находится в 0.7 км на юго-запад от южной околицы агрогородка Лукомль, в 0.8 км на северо-восток от территории Лукомской ГРЭС, в 0.1 км на запад от шоссе Новолукомль-Чашники и в 0.2 км на восток от технологической железнодорожной ветки Новолукомль-Чашники. Вершина горы расположена на пахотном поле. Вершина значительно возвышается над окружающей местностью – примерно на 23 м (например, урез воды Лукомского озера составляет 164.5 м). На вершине имеется знак геодезического пункта в виде металлической пирамиды и опознавательного столбика. Координаты: 54° 41,694′ N, 29° 08,267′ E. Рейтинг вершины – 1 балл.

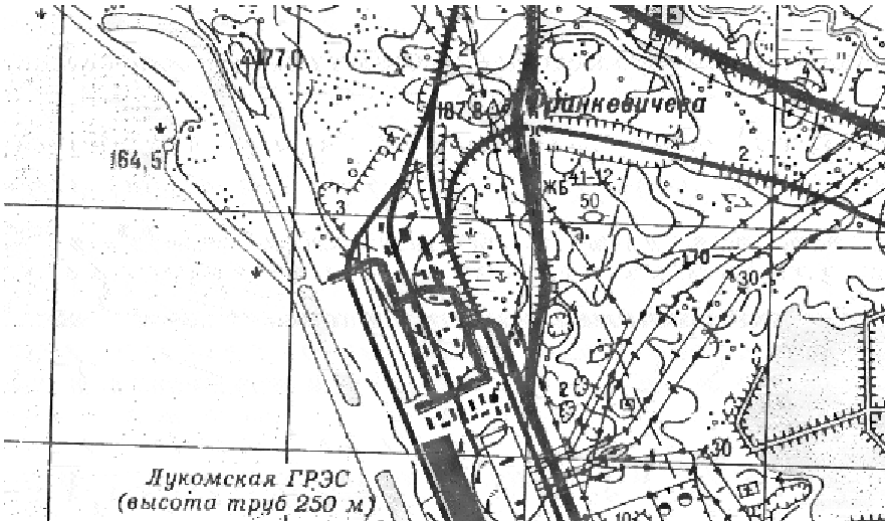

3.2.19. Гора Балканская 183.3 м

Гора Балканская, 183.3 м расположена в Оршанском районе, на территории Оршанского горсовета. Вершина горы находится в восточных предместьях города Орши, расположена на высоком левом берегу реки Днепр, в настоящее время находится на территории домовладения (ул. 1-я Прибрежная, дом 3). В настоящее время гора Балканская полностью застроена. Согласно данным, предоставленным оршанским краеведом А.Н. Шинкевичем, такое название, неизвестно по какой причине, получил, вероятно, не ранее начала XX в., округлой формы величественный мысовый выступ на восточной окраине Орши. Вершина горы 183.3 м возвышается более чем на 30 м над урезом воды реки Днепр (149.9 м), крутизна северо-западного склона достигает 60°. Знак геодезического пункта не сохранился. Координаты: 54° 30,560′ N, 30° 26,516′ E. Рейтинг вершины – 4 балла.

3.2.20. Гора Бык, 183.0 м

Гора Бык, 183.0 м расположена в Городокском районе, на территории Езерищенского сельсовета. Условная вершина горы Бык находится в 0.36 км на север от северо-западной околицы деревни Рудня, в 0.66 км на северо-запад от кладбища этой деревни, в 2.3 км на восток от деревни Бибино и в 1.4 км на юг от деревни Задрачье. Сведения о расположении этой горы получены из рассказов местных жителей, но недостаточны для ее точной локализации. Существует местная легенда, что в стародавние времена в озере Задрач утонул бык, а потом всплыл, и окаменев, став горой. Вершина условной горы Бык на 10-12 м возвышается над окружающей местностью, и обильно заросла смешанным лесом, у ее южного подножия расположена заброшенная, но еще хорошо сохранившаяся деревянная избушка. Геодезического пункта на вершине нет. Координаты: 55º 46,029′ N, 30º 17,443′ E. Рейтинг – 4 балла.

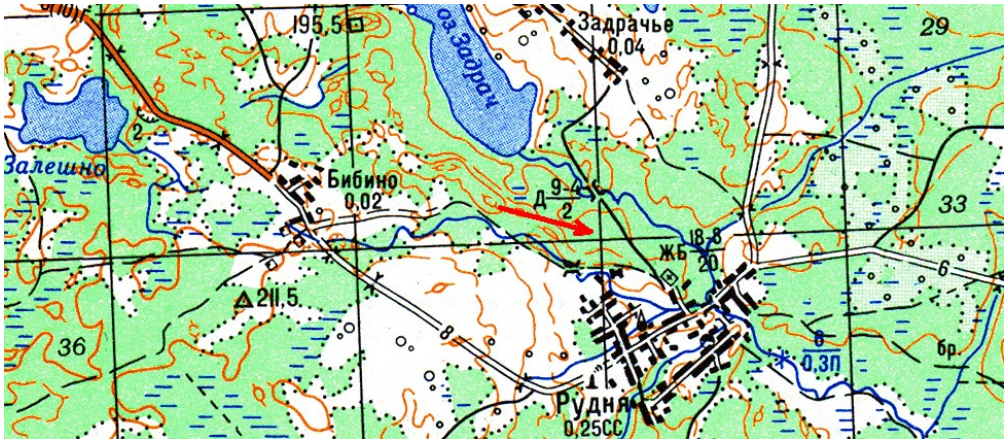

3.2.21. Гора Золотая, 180.6 м

Гора Золотая, 180.6 (№ 1) м расположена в Витебском районе, непосредственно в городской черте города Витебска (в 50 м на север от высотного дома, расположенного по адресу: ул. Карла Маркса, 103). Гора Золотая находится на узкой гряде, протянувшейся от горы Юрьевой на юго-запад и являющейся лесо-парковой зоной. Гора Золотая окружена почти со всех сторон плотной городской застройкой. На старых довоенных картах гора Золотая высотой 180.6 м, по-видимому, служила топонимообразующей вершиной для ныне не сохранившейся деревни Загоряны (№ 2, координаты: 55° 11,247' N, 30° 09,139' E). Вершина горы Золотой находится в зарослях лиственного леса и возвышается на 15-20 м над окружающей местностью. На вершине имеется знак геодезического пункта в виде металлической тригонометрической пирамиды и опознавательного столбика. Координаты: 55° 10,924' N, 30° 09,394' E. Рейтинг вершины − 2 балла.

3.2.22. Гора Большая, 180.4 м

Гора Большая, 180.4 м расположена в Поставском районе, на территории Новоселковского сельсовета. Гора является геоморфологическим памятником природы местного значения. Вершина горы Большой находится в 1.0 км на северо-запад от деревни Жилинские, в 0.6 км на северо-восток от хутора Пуховка, в 1.3 км на северо-северо-запад от хутора Марьянполье, в 1.5 км на юго-запад от деревни Мацуры, в 1.8 км на восток от хутора Франополь и в 1.8 км на юго-юго-восток от деревни Ковзаны; в 1.2 км на юг от шоссе, соединяющего деревни Мацуры и Лучай. Гора Большая расположена в окружении пахотных угодий, прорезанных мелиоративными каналами. Вершина горы покрыта сосновым лесом и возвышается на 10-15 м над окружающей местностью. Геодезического пункта на вершине нет. Координаты: 55° 06,356′ N, 27° 02,694′ E. Рейтинг вершины – 2 балла.

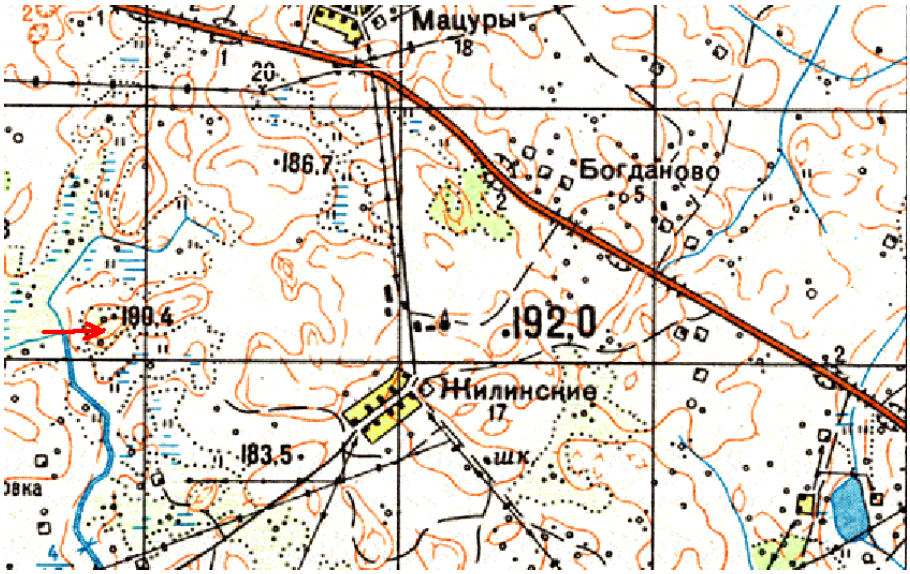

3.2.23. Гора Маяк, 179.4 м

Гора Маяк, 179.4 м расположена в Верхнедвинском районе, на территории Освейского сельсовета. В книге [4, стр. 32] ее расположение в связи с полным совпадением ее высоты с горой, находящейся южнее деревни Любасно, было указано нами неправильно. Гора Маяк находится в 1.8 км на юго-запад от деревни Кобылинцы, в 2.6 км на северо-запад от деревни Страдное, в 4.3 км на юго-восток от деревни Городиловичи, в 10.2 км на северо-запад от деревни Миловиды и в 37 км на северо-восток от города Верхнедвинск; в 1.1 км на юг от дороги, соединяющей деревни Городиловичи и Кобылинцы. Вершина горы находится в сосновом лесу, в юго-западной части урочища Верховье и возвышается на 20-25 м над окружающей местностью. Гора подписана на старых дореволюционных картах с указанием ее высоты. Геодезического пункта на вершине нет. Координаты: 56° 01,078' N, 28° 20,521' E. Рейтинг вершины − 1 балл.

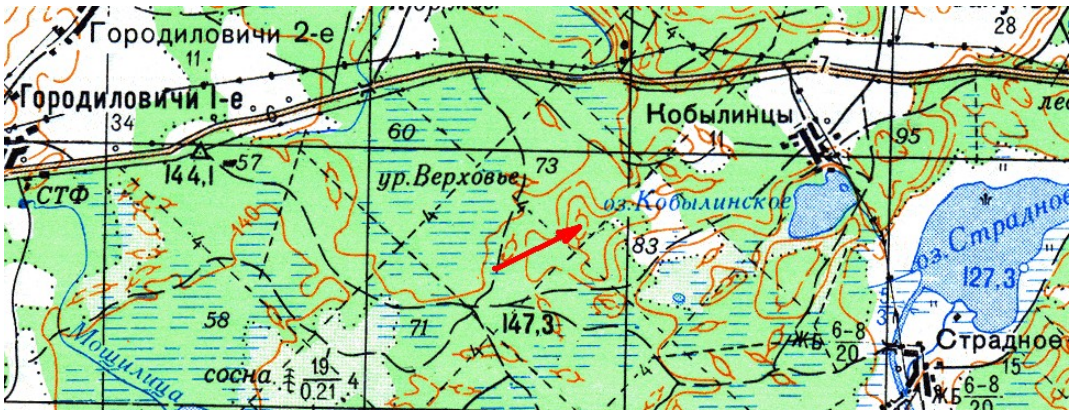

3.2.24. Горо городище Званская, 177.7 м

Гора городище Званская, 177.7 м расположена в Полоцком районе, на территории Азинского сельсовета. Гора городище Званская является геологическим памятником природы местного значения и находится практически на восточной околице топонимообразующей деревни Званое (примерно в 0.2 км), в 0.5 км на северо-восток от берега озера Званое, в 0.8 км на северо-запад от берега озера Белое, в 1.6 км на северо-северо-запад от деревни Тиновка и 1.7 км на запад от деревни Азино. Вершина горы городище Званская подверглась интенсивному антропоморфному воздействию. Она опоясана окопами времен Великой отечественной войны, на ней присутствуют следы раскопок, а также развалины каких-то землянок и деревянных пешеходных помостов и смотровых площадок. На вершине горы имеется знак геодезического тригонометрического пункта в виде четырехугольной канавы и опознавательного столбика. Склоны горы обильно заросли смешанным, преимущественно, сосновым лесом. В сторону деревни Званое (на запад) проложена пешеходная тропа с разрушенными деревянными помостами и гатями. С вершины горы открывается вид на озеро Званое. Вершина горы, 177.7 м почти на 40 м возвышается над акваторией окрестных озер (урезы воды озер Званое – 128.0 м и Белое – 136.9 м). Координаты: 55° 37,646′ N, 28° 36,610′ E. Рейтинг горы – 1 балл.

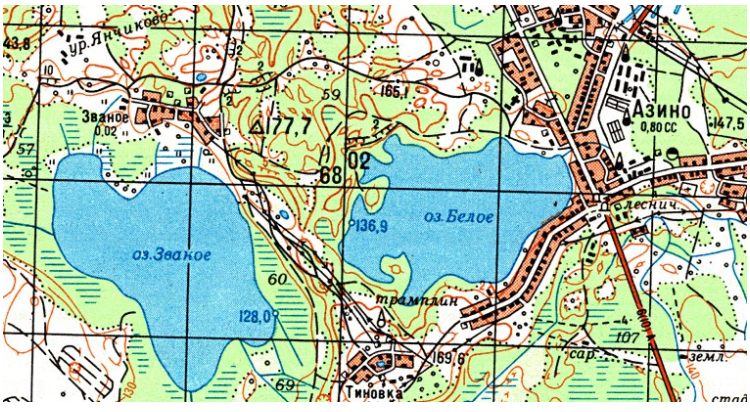

3.2.25. Гора Холма, 176.7 м

Гора Холма, 176.7 м расположена в Городоксом районе, на территории Пальминского сельсовета. Вершина горы находится в 2.9 км на восток от деревни Сюборовка, в 3.6 км на север от деревни Хоботы, в 4.5 км на северо-восток от деревни Кабище, в 4.3 км на северо-запад от деревни Ходорово и в 4.8 км на юго-восток от деревни Шпаково. Вершина горы Холма находится на «Г»-образной гряде, протянувшейся с севера на юг и расположенной в густом смешанном, местами заболоченном лесу, между реками Громоть (на востоке) и Ныркa (на западе) – в северной части урочища Клименки. Гора Холма является высшей точкой Удобенской гряды (расположенной в 1.2 км на северо-северо-восток от деревни Кабище и представляющей собой эталонный для области позерского оледенения оз; гряда имеет ширтну 50-100 м и длину более 4 км, которая тянется от озера Удебно в северо-восточном направлении); является геологическим памятником природы местного значения. Вершина горы безлесная, возвышается над окружающей местностью на 20-25 м (урез воды реки Ныркa – 162.6 м, реки Громоть – 153.1 м). Геодезического пункта на вершине нет. Координаты: 55° 27,112' N, 30° 16,600' E. Рейтинг вершины – 1 балл.

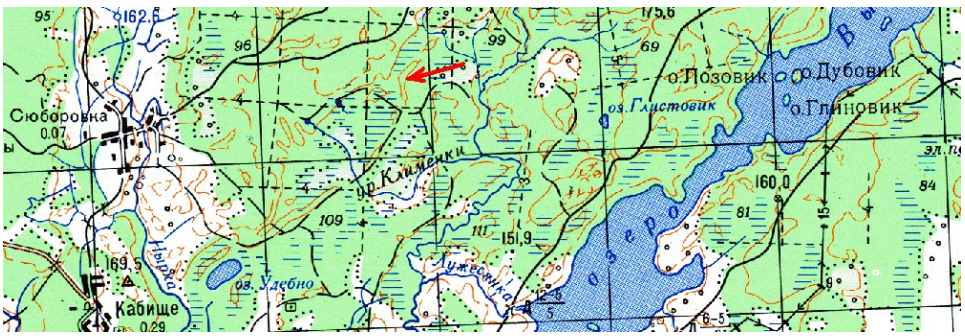

3.2.26. Гора Геневская, 174.7 м

Гора Геневская, 174.7 м (на других картах − 174.6 м) расположена в Верхнедвинском районе, на территории Освейского сельсовета. Вершина горы находится в 1.5 км на северо-запад от деревни Королево, в 1.7 км на восток от деревни Защирино, в 2.7 км на северо-восток от деревни Мотужи, в 4.1 км на юго-запад от деревни Совейки, в 30 м от западной обочины грунтовой дороги, соединяющей деревни Королево и Совейки (в 0.1 км на юг от крутого поворота этой дороги на северо-восток); в 1.4 км на юго-восток от впадения реки Товша в реку Сарьянка (урез воды в этом месте – 131.8 м); в восточной части урочища Свилево. Вершина горы расположена в пограничной зоне, примерно в 0.2 км от пограничной полосы и в 1.3 км от границы с Латвией, находится посередине пахотного поля и возвышается на 30-40 м над окружающей местностью. На вершине имеется знак тригонометрического геодезического пункта в виде канавы и опознавательного столбика. К востоку от дороги, соединяющей деревни Королево и Совейки, примерно в 0.2 км от ее вершины (на ее юго-восточном склоне) расположен хорошо оборудованный в православном стиле родник с пояснительной табличкой «Родник под Геневской горою». Координаты вершины горы Геневская: 56° 02,522' N, 27° 55,370' E. Рейтинг вершины – 1 балл.

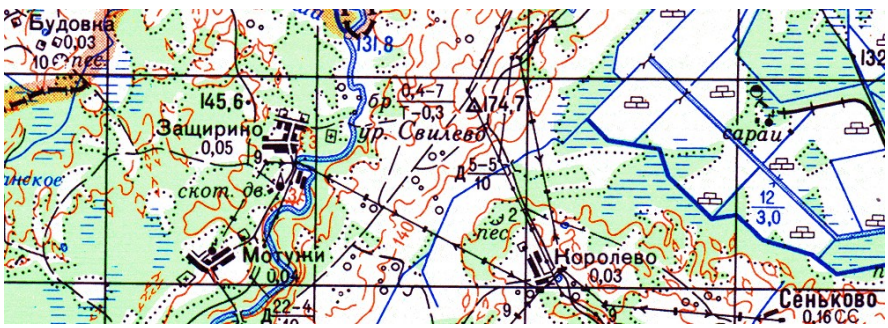

3.2.27. Гора Маяк, 174.4 м

Гора Маяк, 174.4 м расположена в Браславском районе, на территории Плюсского сельсовета. Гора Маяк находится на полуострове (носе), образованном озерами Снуды (на северо-востоке) и Струсто (на юго-западе), в 0.3 км на юг от деревни Кезики. Гора Маяк – это четко выраженный ледниковый кам – куполовидный крутосклонный округлый холм, сложенный сортированным слоистым материалом. Гора Маяк возвышается над акваториями озер Струсто и Снуды (урезы воды 129.6 м) почти на 45 м. От автомобильной стоянки на вершину горы ведет двухмаршевая деревянная лестница, оборудованная перилами. В 60-х годах XX в. геодезисты установили на вершине горы деревянную триангуляционную геодезическую вышку, которую местные жители и окрестили маяком. А до этого она называлась горой Бизня. Вершину горы Маяк увенчивает знак геодезического пункта в виде канавы и опознавательного столбика. В 30 м от геодезического знака воздвигнуты 19-и метровая смотровая вышка и смотровая площадка в виде беседки, откуда открываются незабываемые виды на природные ландшафты и озерные глади с многочисленными островами и отмелями. Координаты вершины: 55º 43,178′ N, 27º 03,422′ E. Рейтинг – 1 балл.

3.2.28. Гора Федотова, 172.0 м

Гора Федотова, 172.0 м является высшей точкой Шарковщинского района, расположена на территории Бельдюгского сельсовета [1, Т. 17, стр. 380]. Вершина 172.0 м находится в 0.5 км на север от деревни Горбаченки, в 1.4 км на запад от деревни Фроловщина и в 1.1 км на юго-восток от деревни Пушелаты. Гора имеет форму треугольника с вершиной, которая направлена на север. В рельефе это довольно выраженный сводчатый подъем, вытянутый в широтном направлении на 1.7 км, а с севера на юг - на 0.7 км. Гора поднимается над соседними ледниковыми углублениями на 12 метров. Склоны горы отлогие с обрывистостью 12 градусов. На северном склоне сильно пересеченный холмовой рельеф с отдельными эрозийными ложбинами. Гора образовалась приблизительно 20-15 тыс. лет назад во время Поозерского обледенения между языками ледника при вытеснении моренных супесей, песка и песчано-гравийных отложений в угловую зону ледника. Гора Федотова является типовым угловым массивом, имеет большое научное значение и морфологическую индивидуальность. На вершине имеется знак астрономического геодезического пункта в виде 5 опознавательных столбиков, расположенных посредине пахотных угодий. Координаты вершины: 55° 31,030' N, 27° 24,211' E. Рейтинг вершины – 2 балла.

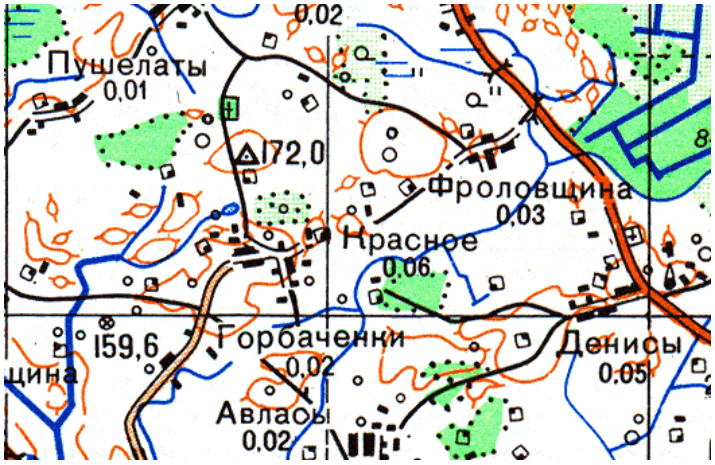

3.2.29. Гора Подлозенка Гомельская, 171.8 м

Гора Подлозенка Гомельская, высотой 171.8 м, расположена в Полоцком районе в пределах Гомельского сельсовета и является геологическим памятником природы местного значения. Вершина горы находится в 0.3 км на северо-восток от деревни Волки, в 0.3 км к юго-западу от южной окраины деревни Горовые, в 2.6 км на юго-запад от центра агрогородка Гомель и в 21 км на юг от города Полоцка. Образована одним из выступов озовой гряды, протянувшейся с севера на юг почти на 6 км. Вершина расположена на открытом поле и возвышается над окружающей местностью на 15-30 метров. Геодезического пункта на вершине нет. Координаты вершины: 55° 17,194' N, 28° 44,401' E. Рейтинг вершины − 1 балл.

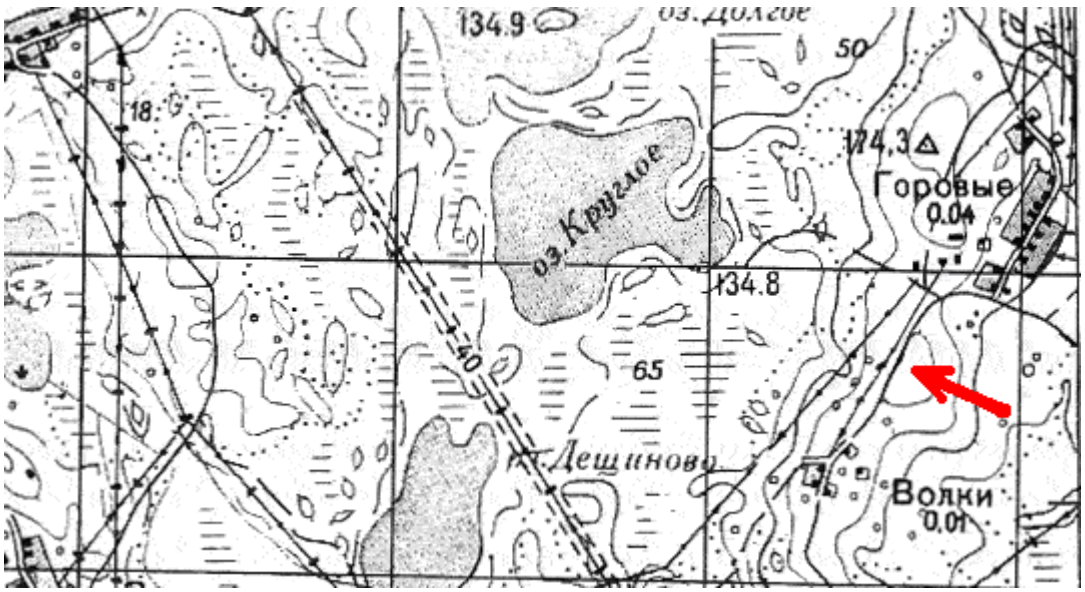

3.2.30. Гора Городецкая, 171.0 м

Гора Городецкая, 171.0 м, расположена в Россонском районе, на территории Горбачевского сельсовета. Гора находится в 6.2 км на юг от деревни Лютьково, на северном краю острого мыса, расположенного на восточном берегу озера Нещердо [34]. На этой горе когда-то располагалась крепость Несцерда. Вершина горы Городецкой покрыта ольховыми деревьями и находится рядом со старым заброшенным кладбищем. Вершина горы на ~23 м возвышается над акваторией озера Нещердо (урез воды – 147.7 м). Геодезического пункта нет. Координаты высшей точки: 55° 54,489' N, 29° 04,802' E. Рейтинг вершины − 1 балл.

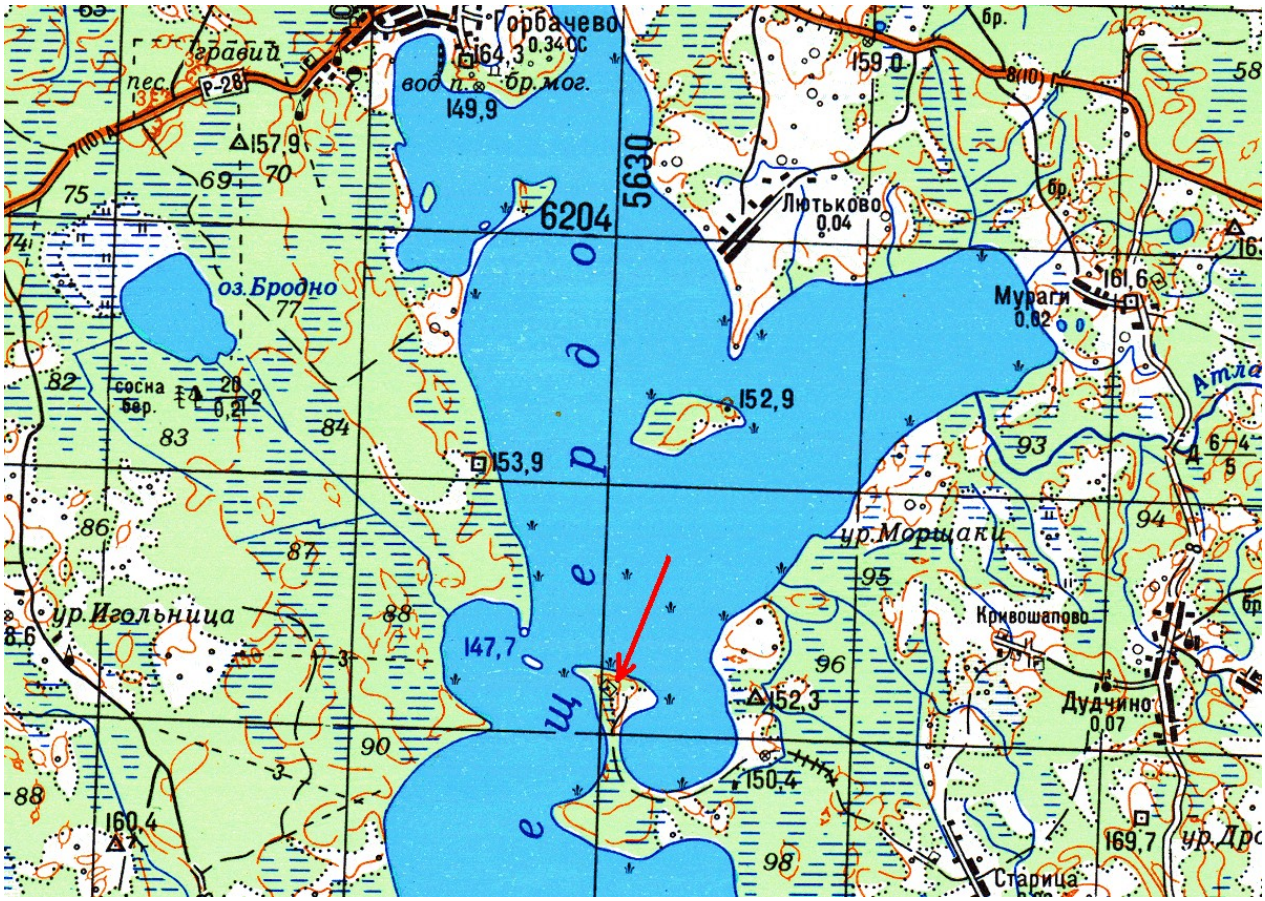

3.2.31. Гора Перунова, 170.5 м

Перунова гора, высотой 170.5 м, расположена в Лепельском районе, на территории Лепельского сельсовета. Гора находится в 1.3 км на северо-восток от северной окраины агрогородка Большой Полсвиж, в 1.0 км на запад от деревни Залесье, в 60 м к югу от шоссе Лепель–Орша и в 2.6 км на юго-восток от города Лепеля. Вершина расположена на краю пахотных полей близ автомобильной дороги и возвышается над ними на 8-12 метров. Вершина используется в сохранившемся до наших дней белорусском языческом обряде "Гуканне вясны". Геодезического пункта на вершине нет. Координаты вершины: 54° 51,910' N, 28° 45,145' E. Рейтинг вершины − 1 балл.

3.2.32. Гора Сивая, 168.6 м

Гора Сивая, высотой 168.6 м, расположена в Россонском районе, на территории Клястицкого сельсовета. Гора находится в 3.3 км на запад от западной окраины деревни Глоты, в 3.4 км на северо-восток от деревни Прохорово, в 0.9 км к востоку от шоссе Полоцк–Клястицы–Опочка и в 8 км на северо-запад от городского посёлка Россоны. Вершина горы расположена в сосновом лесу и возвышается над окружающей местностью на 8-15 метров. О геодезическом знаке напоминает опознавательный столбик и основания не сохранившегося сложного геодезического сигнала, окруженные треугольной канавой. Координаты вершины: 55° 57,138' N, 28° 40,473' E. Рейтинг вершины − 1 балл.

3.2.33. Гора Гроб, 164.0 м

Гора Гроб, 164.0 м (городище Гроб-гора) расположено в Витебском районе, на территории Мазоловского сельсовета. Гора Гроб находится практически в северных предместьях города Витебска, в 0.6 км на северо-запад от деревни Лужесно (южное), в 0.7 км на юго-восток от железнодорожной станции Лужесно и в 0.3 км на восток от шоссе, соединяющего поселок Давыдовка и деревню Хайсы (шоссе на Невель и Псков). Гора-городище Гроб представляет собой заросший смешанным лесом плоский холм, на 20-25 м возвышающийся над окружающей заболоченной местностью. Геодезического пункта на вершине нет. Условная вершина горы находится в ее западной части. Координаты вершины: 55° 15,003' N, 30° 07,246' E. Рейтинг вершины − 1 балл.

3.2.34. Гора Чертовка, 157.1 м

Гора Чертовка, 157.1 м расположена в Полоцком районе, на территории Вороничского сельсовета. Гора находится в 0.4 км на северо-восток от деревни Вороничи и в 3.0 км на запад от деревни Канаши. Вершина горы примерно на 25-30 м возвышается над окружающей местностью (урез воды озера Воронец – 128.5 м, озеро Бороды – 128.6 м, озера Усомля – 131.8 м, озера Канаши – 131.4 м). Вершина горы находится на южной опушке леса. На вершине имеется оборудованная площадка для отдыха и культурного времяпрепровождения, откуда открываются роскошные виды на деревню Вороничи. Геодезического пункта на вершине нет. Координаты: 55° 19,696' N, 28° 39,252' E. Рейтинг вершины – 1 балл.

3.2.35. Гора Бояровщина, 157.0 м

Гора Бояровщина, 157.0 м, расположена в Поставском районе, на территории Ширковского сельсовета. Гора является геологическим памятником природы республиканского значения. Гора находится в 0.5 км на запад от северной окраины деревни Липники, в 1.0 км к западу от шоссе Поставы–Мядель, в 1.4 км на северо-восток от деревни Кашицы и в 3 км на юг от города Поставы. Гора локально расположена вблизи опушки хвойного леса; её вершина покрыта редкими зарослями молодого соснового леса и возвышается над окружающей местностью на 10-15 метров. Геодезического пункта на вершине нет. Координаты вершины: 55°04,812' N, 26°51,802' E. Рейтинг вершины – 3 балла. Описание составлено Игорем Кособуцким.

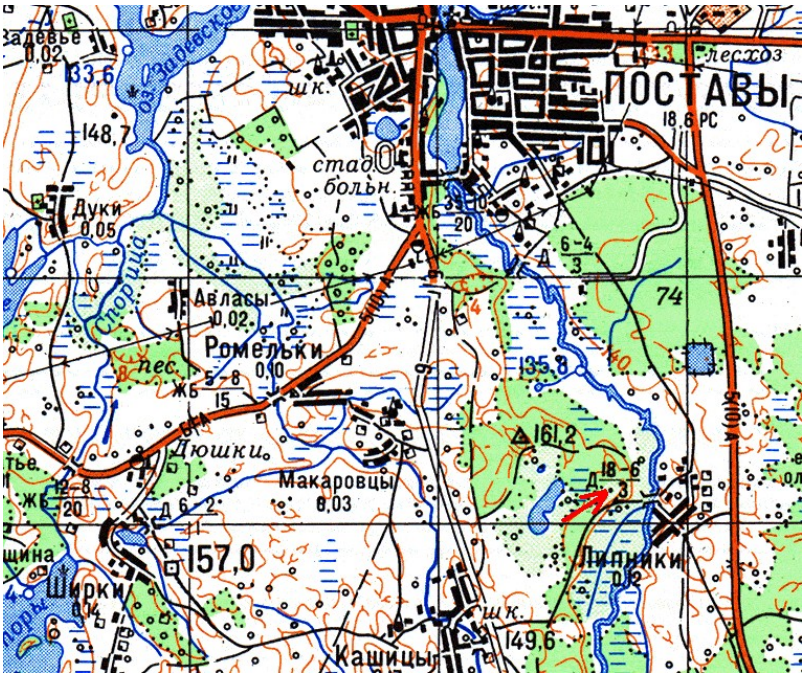

3.2.36. Гора Маяк, 155.2 м

Гора Маяк, 155.2 м расположена в Полоцком районе, непосредственно в юго-западных предместьях города Новополоцка (южнее микрорайонов Васильевцы и Подкастельцы). Гора Маяк, получившая свое название благодаря ранее располагавшейся на ней деревянной геодезической пирамиде, покрыта сосновым лесом и более чем на 30 м возвышается над окружающей местностью (урез воды озера Люхово составляет 132.8 м, а Западной Двины – 106.4 м). На вершине имеется знак геодезического пункта в виде четырехугольной канавы и бетонного опознавательного столбика. Координаты: 55° 30,466' N, 28° 39,104' E. Рейтинг вершины – 1 балл.

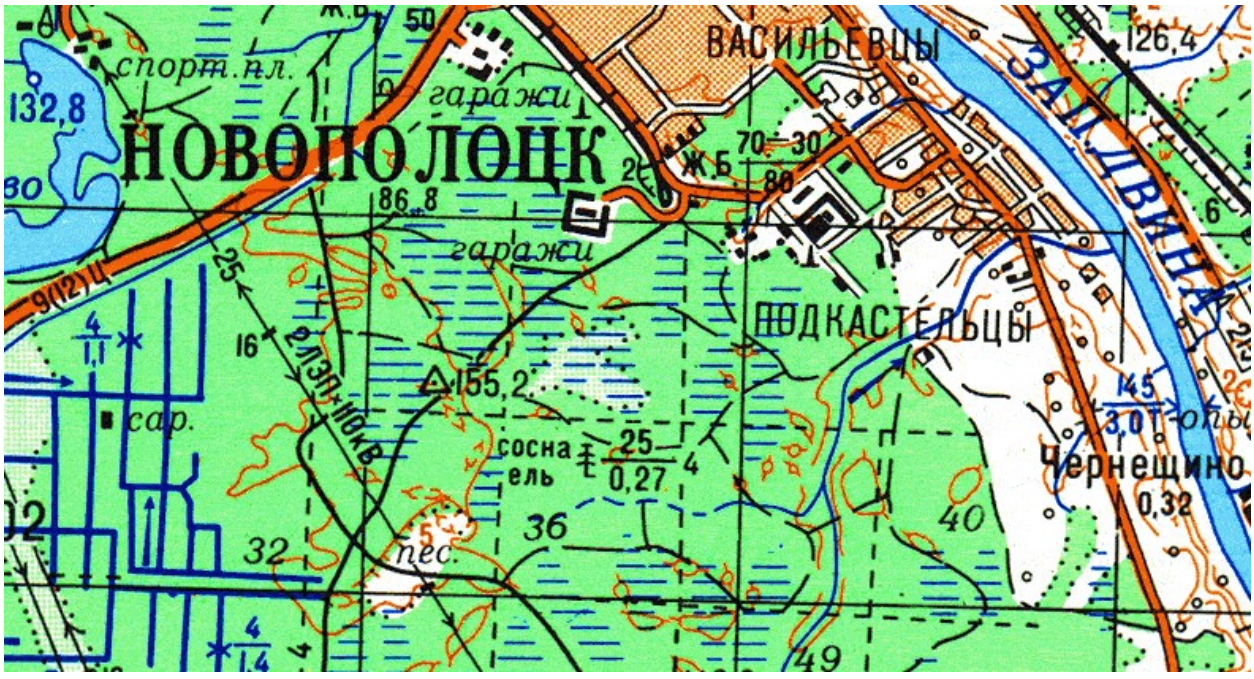

3.2.37. Гора Святая, 154.5 м

Гора Святая, высотой 154.5 м, расположена в Верхнедвинском районе, в пределах территории Кохановичского сельсовета. Находится она в 0.2 км к северо-востоку от озера Святое, в 3.3 км на восток от деревеньки Селище, в 12 км на юго-восток от городского посёлка Освея и в 28 км на северо-восток от города Верхнедвинска. Гора являет собой довольно резкое поднятие рельефа внутри лесного ландшафта. Вершина расположена среди сосновых деревьев и возвышается над окружающей местностью на 10-12 метров. О знаке геодезического пункта на вершине напоминают остатки канавы с опознавательным столбиком. Координаты высшей точки: 55° 57,087' N, 28° 16,212' E. Рейтинг вершины − 1 балл.

3.2.38. Гора Лысая, 152.5 м

Гора Лысая, высотой 152.5 м, расположена в Поставском районе в пределах Юньковского сельсовета; является геологическим памятником природы республиканского значения. Вершина горы находится в 0.6 км к северу от северной окраины деревни Ширки, в 0.2 км к северу от шоссе Поставы–Лынтупы, в 1.0 км на восток от деревни Загатье, в 1.8 км на юг от деревни Дуки и в 4 км на юго-запад от города Поставы. Гора представляет собой обособленное куполообразное поднятие; её вершина возвышается над окружающей местностью на 8-10 метров. Геодезического пункта на вершине нет. Координаты высшей точки: 55°04,984' N, 26°47,897' E. Рейтинг вершины 1 балл.

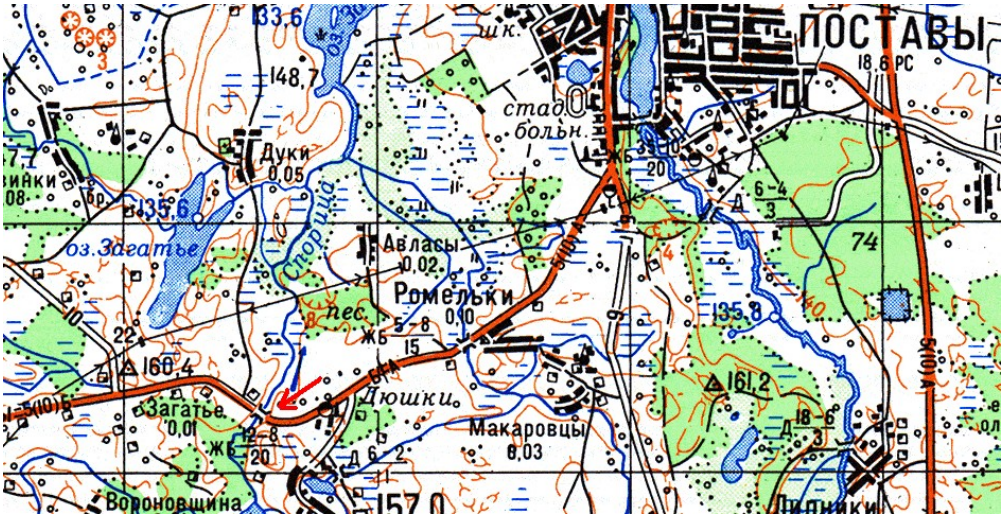

3.2.39. Гора Замковая, 152.0 м

Гора Замковая (Браславская), 152.0 м расположена в Браславском районе непосредственно в городской черте города Браслава (находится в центре города − между улицами Кирова, Советской и Ленинской; на перешейке между озерами Дривяты и Новяты) и является местом основания этого города в 1065 г (является памятником археологии). Высшая точка горы Замковой находится в районе памятника (обелиска) врачу С.О. Нарбуту (1853-1926 гг.). С горы Замковой открывается отличный вид на окрестные озера и панораму города Браслова. На горе Замковой (городище) высотой около 14 м и площадью около 2 гектаров в VIII-IX вв. располагался замок князя Брячеслава. Геодезического пункта на горе нет. Координаты: 55° 38,099′ N, 27° 02,845′ E. Рейтинг вершины – 1 балл.

3.2.40. Гора Рудёнковская, 151.5 м

Гора Рудёнковская, высотой 151.5 м, расположена в Полоцком районе на территории Ветринского сельсовета и территориально входит в состав геологического заказника местного значения «Гряда Замок Глинская». Вершина горы находится в 0.9 км на северо-восток от деревни Глинские, в 1.2 км на юго-запад от деревни Вороновщина, в 1.3 км на юго-восток от деревни Быковщина и в 2.7 км на северо-запад от городского посёлка Ветрино. Гора представляет собой обособленное куполообразное поднятие над северо-восточным берегом ледникового озера Рудёнково. Её вершина заросла смешанным лесом и возвышается на 10-13 метров над окружающей местностью. Геодезического пункта на вершине нет. Координаты высшей точки: 55º 25,640′ N, 28º 25,560′ E. Рейтинг вершины − 3 балла.

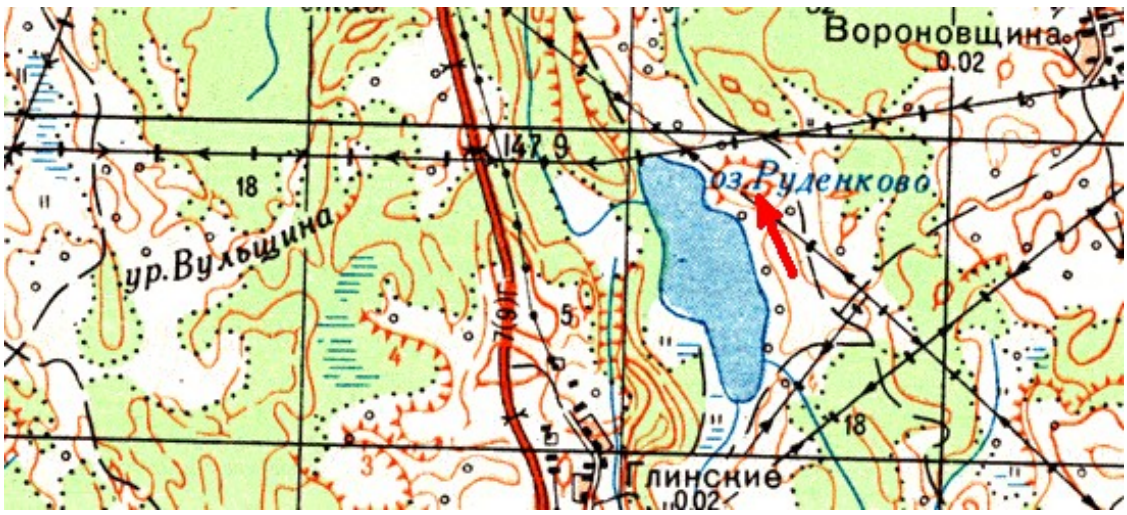

3.2.41. Гора Городец, 151.1 м

Гора Городец, 151.1 м расположена в Полоцком районе, на территории Гомельского сельсовета. Является высшей точкой геологического памятника природы местного значения «Холмы Городецкие Туржецкие». Гора находится в 0.8 км на юго-запад от деревни Туржец 2-й, в 1.3 км на восток от деревни Святица и в 0.16 км на север от озера Яново (практически на его северном берегу). Склоны горы заросли смешенным лесом и кустами. Вершина на 23 м возвышается над окружающей местностью (урез воды озера Яново 127.6 м). Сама вершина горы Городец почти безлесная, на ней растут лишь отдельные деревья. Геодезического пункта на вершине нет. Координаты: 55° 16,956′ N, 28° 48,287′ E. Рейтинг вершины – 1 балл.

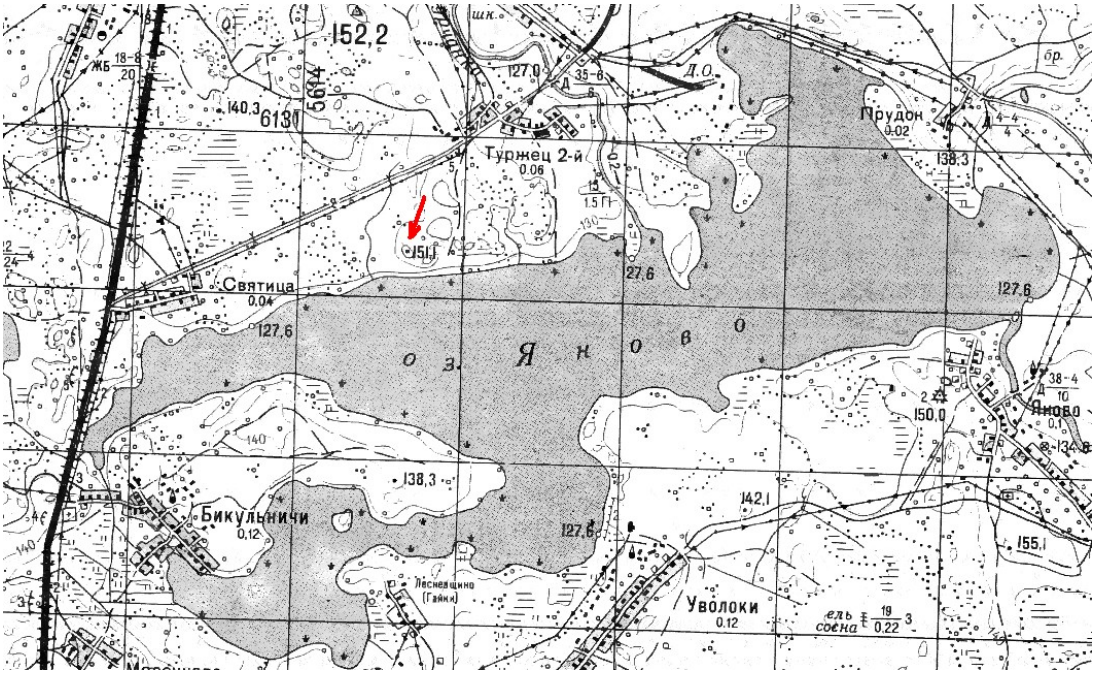

3.2.42. Гора Замок Вороничская, 150.0 м

Гора Замок Вороничская (городище), 150.0 м расположена в Полоцком районе, на территории Вороничского сельсовета. Гора находится практически в центре агрогородка Вороничи и представляет собой заросший травой холм, возвышающийся на 12-15 м над окружающей местностью. Является геологическим и археологическим памятником природы местного значения. По преданию, в XVII-XVIII вв. на этой горе располагался замок. Геодезического пункта на вершине нет. 55° 19,566′ N, 28° 38,095′ E. Рейтинг вершины – 2 балла.

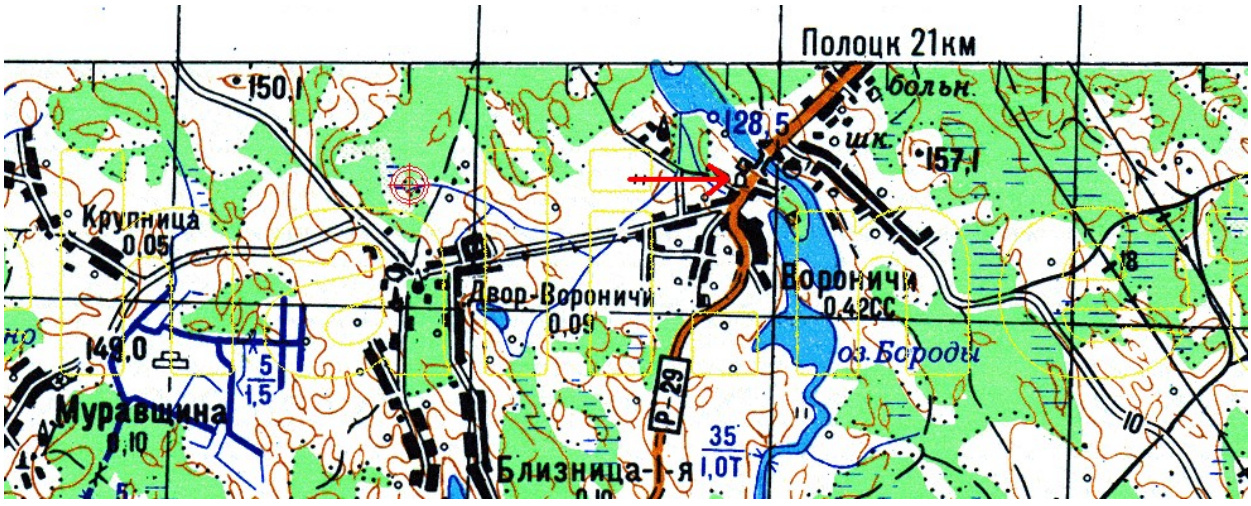

3.2.43. Гора Подвышенки, 150.0 м

Гора Подвышенки, 150.0 м (на старой польской карте подписана как G. Podwyszeńki) расположена в Браславском районе, на территории Плюсского сельсовета. Гора Подвышенки находится в одноименном с ней урочище Подвышенки и расположена на мысе, отделяющем озеро Волосо от озера Снуды. Гора расположена на охраняемой территории и доступ к ней ограничен. На снимках представлены виды, снятые в направлении горы и сделанные: со стороны юго-западного берега озера Волосо (с туристской стоянки «Велесов прытулак», № 1, расстояние до расчетной вершины – 1.9 км) и со стороны западного берега (с базы отдыха «Леошки», № 2, расстояние до расчетной вершины – 1.7 км). Территория урочища могла подвергнуться значительному антропогенному воздействию. Текущее состояние горы Подвышенки (и сохранилась ли она вообще) − на данный момент не известно. Геодезический пункт ведомством ГУГК на ней не предусмотрен. Расчетные координаты вершины: 55º 44,230′ N, 27º 07,263′ E. Рейтинг – 4 балла.

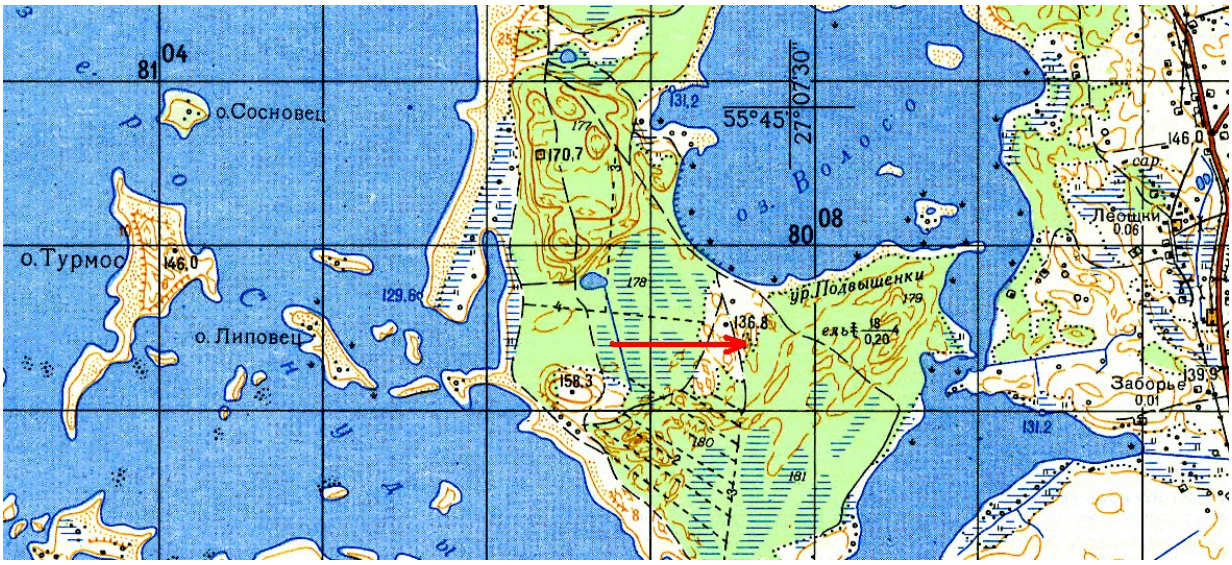

3.2.44. Гора Волотовка, 149.0 м

Гора Волотовка, 149.0 м расположена в Полоцком районе, на территории Гомельского сельсовета. Гора находится в 0.2 км на север от деревни Святица, в 1.2 км на юг от агрогородка Гомель, в 2.2 км на юго-запад от деревни Туржец 2-й, расположена практически на западной обочине шоссе, соединяющего города Полоцк и Лепель. Склоны горы крутые, обильно заросшие смешанным лесом. Вершина горы возвышается на 20 м над окружающей местностью (урез воды озера Яново 127.6 м). Сама вершина безлесная, используется местной молодежью для отмечания праздника Ивана Купалы. Геодезического пункта на вершине нет. Координаты: 55° 16,937′ N, 28° 46,699′ E. Рейтинг вершины – 1 балл.

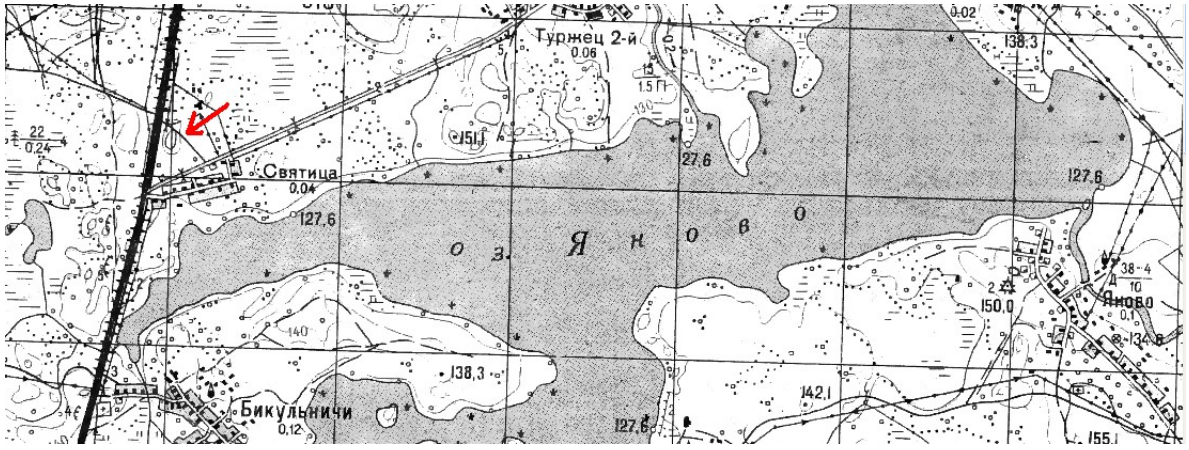

3.2.45. Гора-городище Замошская, 145.3 м

Гора (городище) Замошская, 145.3 м расположена в Полоцком районе, на территории Горянского сельсовета. Гора (гряда, городище) Замошская является геологическим памятником природы местного значения. Гора находится практически на северной околице, окруженной со всех сторон болотами деревни Замошье. Гора Замошская представляет собой небольшой холм, слабо возвышающийся над окружающей местностью. На вершине горы находится ров, возможно, оставшийся от силосной ямы, канавы и отдельные деревья. Геодезического пункта на вершине нет. Координаты: 55° 29,912′ N, 29° 04,938′ E. Рейтинг условной вершины – 4 балла.

13.2.46. Гора Красная, 143.9 м

Гора Красная, 143.9 м расположена в Браславском районе, на территории Плюсского сельсовета. Гора Красная послужила топонимообразующим объектом для деревни Красногорка (координаты: 55º 46,380′ N, 27º 04,775′ E), расположенной у ее южного подножия и для острова Красногорка (координаты: 55º 45,895′ N, 27º 03,304′ E), получившего свое название от близости к одноименной с ним деревне. Южный склон горы Красной круто, почти на 3-8 м обрывается в сторону озера Снуды. Со стороны озера Снуды этот обрывистый берег имеет красноватую окраску из-за слагающих его песчаных пород. Небольшой мыс (координаты: 55º 46,278′ N, 27º 03,665′ E), отходящий в сторону острова Красногорка и расположенный между деревнями Красногорка и Заснудье, представляет собой заросшее камышом и затопленное водой небольшое поднятие дна озера, и служить топонимообразующим объектом не может. Гора Красная высотой 143.9 м представляет собой вершину, доминирующую над окружающей местностью и возвышающуюся над акваторией озера Снуды (урез воды 129.6 м) на 14 м. Вершина находится на западной кромке небольшого смешанного леса. На ней имеется знак тригонометрического геодезического пункта в виде канавы и опознавательного столбика. Координаты вершины: 55º 46,797′ N, 27º 04,353′ E. Рейтинг – 2 балла.

13.2.47. Гора Гомовщинская, 141.8 м

Гора Гомовщинская, высотой 141.8 м, расположена в Полоцком районе в пределах Островщинского сельсовета на территории геологического заказника местного значения «Гряда Гамовщинская». Вершина горы находится в 0.4 км к востоку от северной окраины деревни Гамовщина, в 1.2 км на запад от деревни Шпаковщина, в 3.1 км на юго-восток от деревни Коптево и в 11 км на северо-запад от городского посёлка Ветрино. Гора является наивысшим выступом Гамовщинской озовой гряды, протянувшейся с севера на юг примерно на 3 км. Её высшая точка возвышается над окружающей местностью на 8-12 метров. Геодезического пункта на вершине нет. Координаты высшей точки: 55° 28,155' N, 28° 18,473' E. Рейтинг вершины − 2 балла.

3.2.48. Гора Лысая, 140.0 м

Гора Лысая, 140.0 м расположена в Витебском районе, на территории Летчанского сельсовета. Вершина горы находится в 0.9 км на юг от деревни Шевино, в 2.1 км на северо-восток от деревни Луки, в 2.4 км на северо-северо-запад от деревни Придвинье и в 2.6 км на восток от деревни Малые Трубачи, практически на южной обочине грунтовой дороги, соединяющей деревни Шевино и Луки. Гора представляет собой обширную поляну, заросшую по периметру деревьями и кустами. Вершина горы Лысой возвышается над урезом воды озера Шевино (123.0 м) приблизительно на 17 м. Поляна на вершине горы Лысой используется Витебскими мотоциклистами-байкерами для своих профессиональных встреч. Геодезического пункта на вершине нет. Координаты: 55° 11,186′ N, 29° 55,790′ E. Рейтинг вершины – 3 балла.

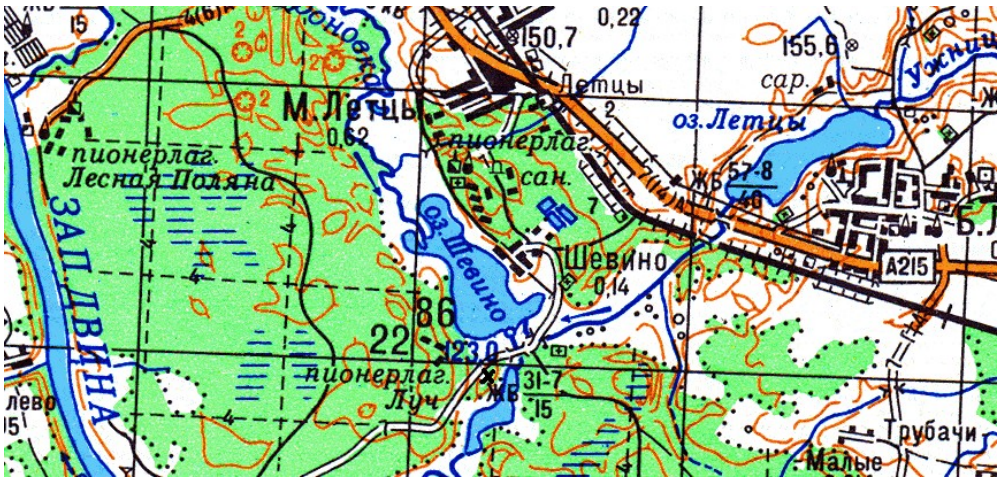

3.2.49. Гора Замковая (Соборная), 135.0 м

Гора Замковая (Полоцкая), другое название – гора Соборная, 135.0 м расположена в Полоцком районе, на территории города Полоцка. Гора находится на северном берегу реки Западная Двина, в районе впадения в нее реки Полота (там располагался Вышний или Верхний замок). На вершине горы Замковой, в период с 1044 по 1060 гг. во времена правления князя Всеслава Чародея, был возведен Софийский собор (адрес: ул. Замковая, 1). Геодезического пункта на вершине нет. Координаты: 55° 29,171′ N, 28° 45,621′ E. Рейтинг вершины – 1 балл.

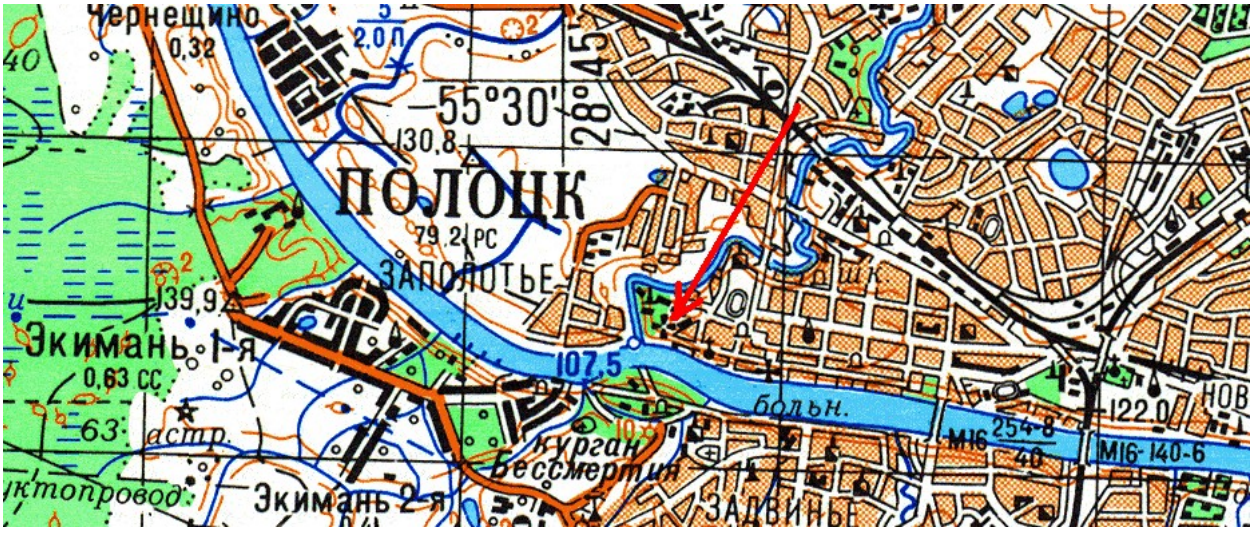

3.2.50. Высшая точка Полоцкого района, 195.6 м

Высшая точка Полоцкого района, 195.6 м расположена в Полоцком районе, на территории Бабыничского сельсовета − практически рядом с восточной границей Глубокского района и Псуевского сельсовета. В источниках [1, Т. 12, стр. 446 и 4, стр. 80] в качестве высшей точки Полоцкого района ошибочно была указана вершина высотой 180.4 м, расположенная в. 1.4 км на юг от городского поселка Ветрино. Истинная высшая точка Полоцкого района находится в 1.7 км на юг от деревни Корчемное, в 2.9 км на восток от деревни Чашки, в 3.0 км на юго-запад от деревни Рябченки, в 3.9 км на северо-северо-восток от деревни Зареченицы и в 5.5 км на сеыеро-запад от деревни Двор-Зареченицы; расположена на территории геологического заказника местного значения «Наивысшее место Полотчины «Рябченки». Заказник расположен в крайне юго-западной части Полоцкого района, в 41.5 км на юго-запад от города Полоцк. Площадь заказника составляет 145 га. По своему рельефу наивысшее место Полотчины представлено в виде обособленного не очень четко выраженного поднятия с пологими склонами. В геоморфологическом отношении наивысшее место Полотчины представляет собой типичный пример конечно-моренного среднехолмистого рельефа. В настоящее время территория заказника очень сильно изменена лесоразработками и лесопосадочными работами. Естественный природный ландшафт высшей точки 195.6 м нарушен, произраставший там ранее еловый лес вырублен. На его место образовался мелколиственный лес. В юго-восточной части территории заказника расположен крупный карьер, из которого брали грунт при сторительстве дороги Рябченка-Осиновка. На высшей точке Полоцкого района находится знак геодезического пункта в виде канавы и о познавательного столбика. Координаты: 55° 14,759′ N, 28° 18,046′ E. Рейтинг вершины – 3 балла.

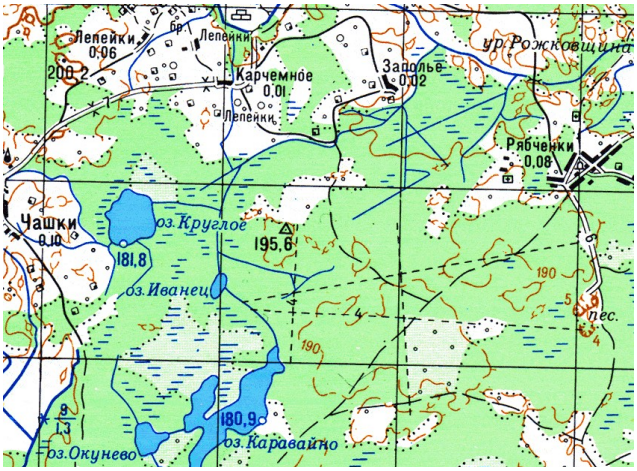

3.2.51. Гряда Сенненская, 249.5 м

Сенненская гряда расположена в Сенненском районе на территории Белицкого сельсовета. Высшая точка гряды, высотой 249.5 м, находится в 0.8 км на северо-запад от северной оконечности деревни Рулевщина, в 0.9 км на юг от деревни Короли, в 1.3 км на восток-юго-восток от южной окраины деревни Овсище и в 10 км на юго-запад от города Сенно. Вершина расположена на островке лиственных деревьев среди пахотных полей и возвышается над окружающей местностью на 7-13 метров. Геодезический пункт на вершине в ведомстве ГУГК не значится. Координаты высшей точки: 54° 43,820' N, 29° 37,309' E. Рейтинг вершины – 3 балла.

3.2.52. Высшая точка Кубличской гряды, 239.0 м

Кубличская моренная гряда расположена в Лепельском районе, на территории Домжерицкого сельсовета, на территории Березинского биосферного заповедника и состоит из цепи холмов куполовидной формы. Гряда протянулась на 6 кг с юго-юго-запада на северо-северо-восток. Геологические отложения гряды представлены озерно-аллювиальными образованиями, почти повсеместно перекрытыми мощными торфами и краевым моренным комплексом сожского возраста. Условной высшей точкой Кубличской моренной гряды является холм высотой 239.0 м, расположенный в 3.2 км на северо-восток от деревни Рожно, в 3.3 км на юго-запад от деревни Слобода, в 3.7 км на северо-северо-восток от деревни Ствольно и в 8.4 км на восток от деревни Песчанка. Геодезический пункт на высшей точке Кубличской гряды в ведомстве ГУГК не значится. Координаты: 54º 47,793′ N, 28º 18,069′ E. Рейтинг – 4 балла.

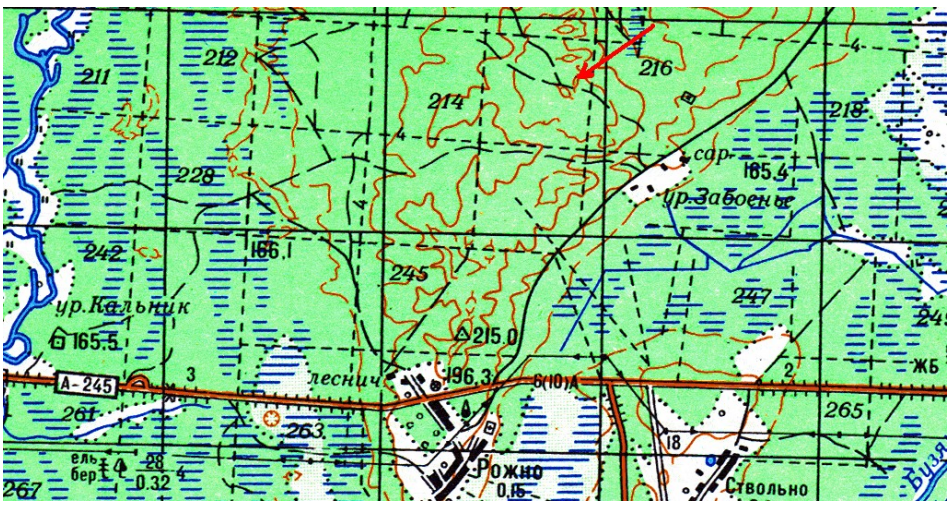

3.2.53. Высшая точка Зябковской возвышенности, 214.5 м

Условная высшая точка Зябковской возвышенности, 214.5 м расположена в Глубокском районе, на территории Зябковского сельсовета. Вершина находится в 0.7 км на север от деревни Галиново, в 1.1 км на восток от хутора Васьковичи, в 1.6 км на юго-запад от хутора Павловщина, в 2.0 км на юго-восток от хутора Стуканы. Высшая точка Зябковской возвышенности представляет собой небольшой земляной холмик на пахотном поле в окружении небольших перелесков. Геодезического пункта на этой вершине нет. Координаты: 55° 14,033′ N, 28° 13,257′ E. Рейтинг вершины – 4 балла.

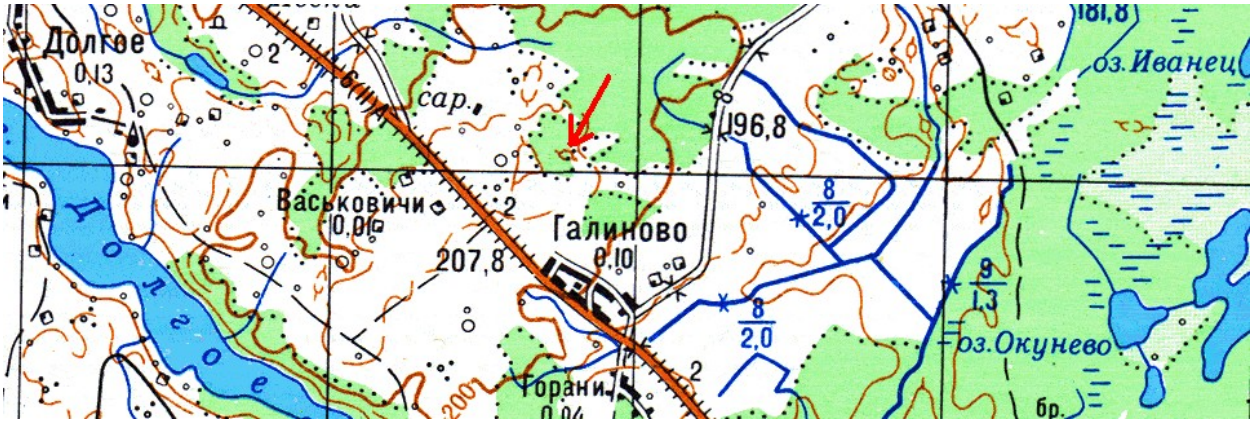

3.2.54. Высшая точка Черейской гряды, 212.1 м

Высшая точка Черейской гряды, 212.1 м расположена в Чашницком районе, на территории Лукомльского сельсовета. Высшая точка гряды находится в 0.9 км на восток от деревни Мал. Хольневичи (Крупский район Минской области), в 0.9 км на северо-запад от деревни Новоземово, в 2.8 км на юго-запад от ее топонимообразующего агрогородка Черея и в 3.1 км на запад от деревни Болюто. Вершина горы расположена на живописной поляне в окружении молодого соснового леса, посаженного на месте старых вырубок. Знак геодезического пункта в виде канавы и опознавательного столбика находится на небольшом аккуратном холме. Координаты: 54° 35,880′ N, 29° 13,847′ E. Рейтинг высшей точки – 2 балла.

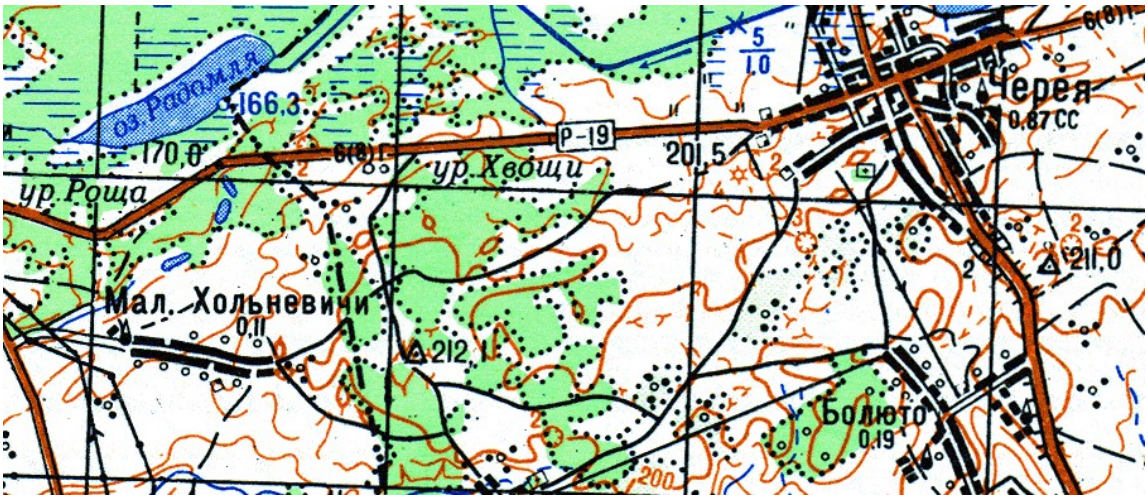

3.2.55. Высшая точка Малиновщинской возвышенности, 205.1 м

Высшая точка геологического памятника природы местного значения Малиновщинская возвышенность − 205.1 м, расположена в Глубокском районе, на территории Коробовского сельсовета. Вершина находится в 2.2 км на север от околицы деревни Саковичи, в 1.6 км на запад от западной окраины деревни Приперное и в 1.7 км на юг от южной окраины деревни Ловцы; расположена в северо-восточной части урочища Шахный Лес и в северо-западной части урочища Малиновщина. Вершина расположена посреди пахотного поля и возвышается над местностью на ~20 м. Геодезический пункт на высшей точке возвышенности ведомством ГУГК не предусмотрен. Координаты вершины: 55° 05,020' N, 27° 37,612' E. Рейтинг вершины – 2 балла.

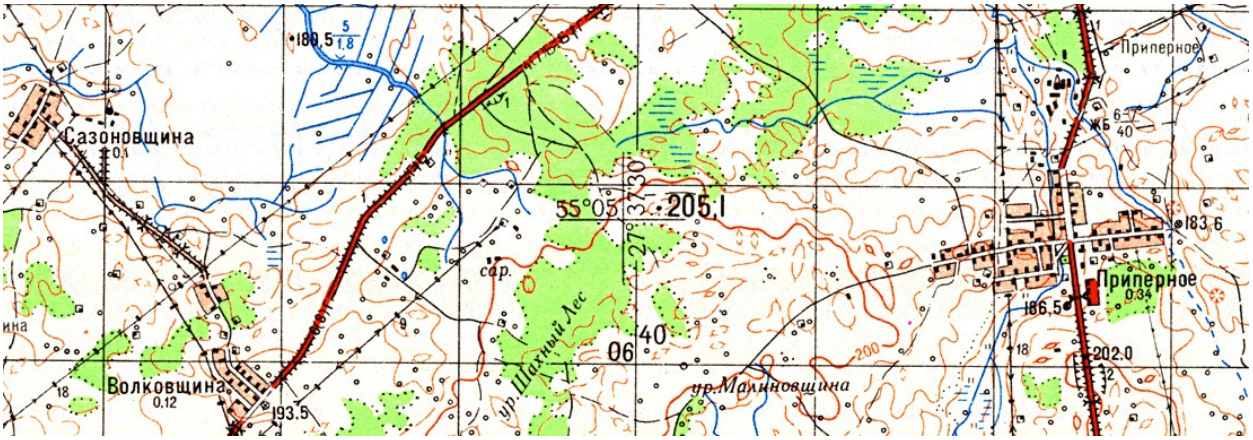

3.2.56. Высшая точка Горкинской гряды, 205.0 м

Горкинская гряда (оз) расположена в Глубокском районе, на границе территорий Коробовского и Волковского сельсоветов. Гряда находится в урочище Горки, обильно заросшем смешанным лесом, и является геологическим памятником природы республиканского значения. Высшей точкой урочища Горки и Горковской гряды, по-видимому, является вершина 205.0 м, расположенная в 1.2 км на северо-восток от деревни Христово, в 2.1 км на юг от деревни Белевичи и в 2.4 км на восток от деревни Волки, в 3.2 км на северо-запад от деревни Стуровщина; в 0.7 км на юг от шоссе, соединяющего деревни Квачи и Волки. Координаты вершины 205.0 м (№ 1 – представлена на фотографии): 55° 04,608′ N, 27° 28,430′ E. Рейтинг вершины 205.0 м – 3 балла. Еще одной вероятной высшей точкой Горкинской гряды может быть вершина высотой 199.0 м (№ 2) с координатами: 55° 04,948′ N, 27° 28,653′ E. Рейтинг вершины 199.0 м – 3 балла. Точность определения высоты с помощью бытовых GPS-навигаторов не позволяет сделать однозначные выводы по данному вопросу. Геодезических пунктов на вершинах нет.

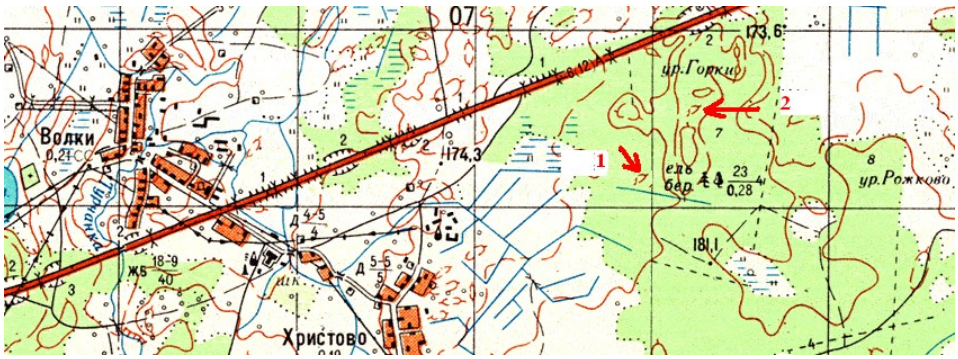

3.2.57. Высшая точка Орешкинской гряды, 193.0 м

Орешкинская гряда находится в Оршанском районе, на территории Клюковского сельсовета. Непосредственно на гряде расположена ее топонимообразующий населенный пункт − деревня Орешки. Орешкинская гряда протянулась с северо-северо-запада на юго-юго-восток на ~2.2 км и является геологическим памятником природы республиканского значения. Визуально определенная высшая точка Орешкинской гряды высотой 193.0 м предположительно находится на юго-восточной околице деревни Орешки. Геодезического пункта на высшей точке гряды нет. Координаты: 54° 44,979′ N, 30° 27,980′ E. Рейтинг вершины – 4 балла.

3.2.58. Высшая точка гряды (оза) Медведковского, 186.0 м

Высшая точка гряды (оза) Медведковского, 186.0 м расположена в Глубокском районе на территории Коробовского сельсовета. Оз является геологическим памятником природы местного значения. Высшая точка находится в 1.1 км на северо-восток от деревни Медведки, в 2.0 км на юго-восток от деревни Журавнево, меньше чем в 0.1 км на север от автодороги Полоцк–Вильнюс и в 2.5 км на юго-запад от центра города Глубокое. Высшая точка расположена вблизи обочины шоссе Полоцк–Вильнюс и возвышается над местностью на 5-7 метров. Геодезического пункта на высшей точке нет (координаты: 55° 06,961' N, 27° 39,693' E). Рейтинг высшей точки – 4 балла. Правда, существует определенная вероятность того, что высшая точка этой гряды находится примерно в 0.8 км западнее (на карте – холм с отметкой высоты 186.0 м).

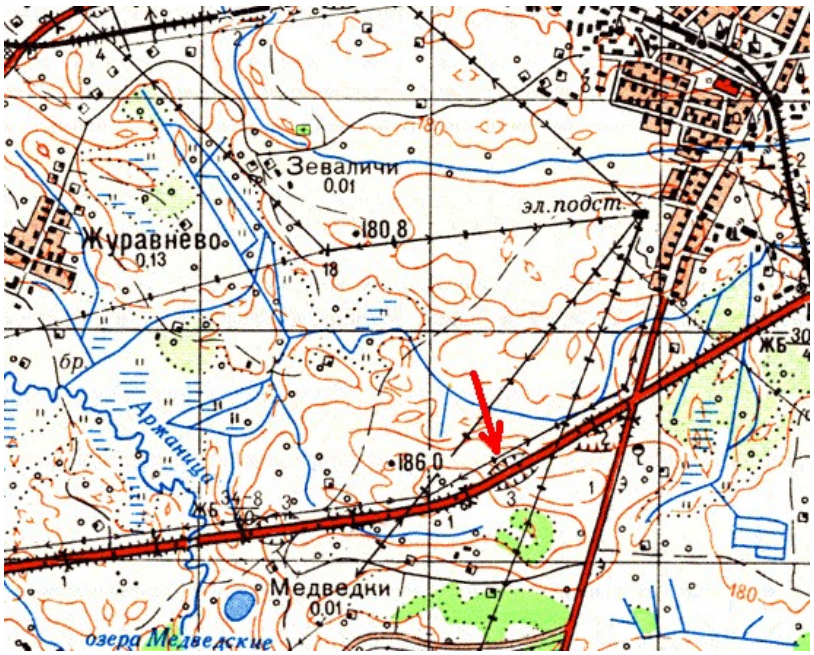

3.2.59. Высшая точка гряды Межевской, 170.8 м

Озовая гряда Межевская расположена в Россонском районе на территории Горбачевского сельсовета и ландшафтно-геологического заказника местного значения «Межевская озовая гряда». Высшая точка гряды, высотой 170.8 м, находится в 0.1 км южнее деревни Межево, в 1.0 км на северо-северо-запад от деревни Дворище, в 3.4 км на юго-запад от деревни Петраково и в 6 км на северо-восток от городского посёлка Россоны. Вершина расположена на гребне с крутыми склонами, поросшем деревьями, и возвышается над окружающей местностью на 15-20 метров. Геодезического знака на вершине нет. Координаты высшей точки: 55° 56,966' N, 28° 53,986' E. Рейтинг вершины − 1 балл.

3.2.60. Высшая точка гряды Зенкевича, 167.0 м

Гряда Зенкевича расположена в Глубокском районе, на территории Плисского сельсовета, является геологическим памятником природы районного значения. Гряда Зенкевича – узкая и четко выявленная в рельефе гряда водно-ледникового происхождения. Она прослеживается от небольшого озера возле деревни Ковалёво в восточно-юго-восточном направлении на 1.5 км, а далее около деревни Поречье образовывает коленообразный изгиб и продолжается в южном направлении, где около озера Верхи переходит в дельту. Образовалась приблизительно 20-15 тыс. лет назад во время деградации поозерского ледникового покрова в результате накопления песка, гравия, моренных суглинков в потоке талых вод ледника, которые двигались в ледовом тоннеле и впадали в долину реки Мнюта. Высшей точкой гряды Зенкевича является вершина высотой 167.0 м, расположена в 0.5 км на юг от деревни Поречье, в 0.7 км на юго-запад от деревни Каменщина, в 0.9 км на северо-запад от деревни Броды и в 1.3 км на север от деревни Велец; в 0.2 км на запад от дороги, соединяющей деревни Велец и Поречье. Высшая точка находится на пахотном поле и возвышается на 20-25 м над окружающей местностью (урез воды озера Верхи – 151.1 м). Координаты высшей точки гряды Зенкевича, 167.0 м: 55° 17,269′ N, 27° 54,467′ E. Геодезического п ункта на вершине нет. Рейтинг вершины – 3 балла.

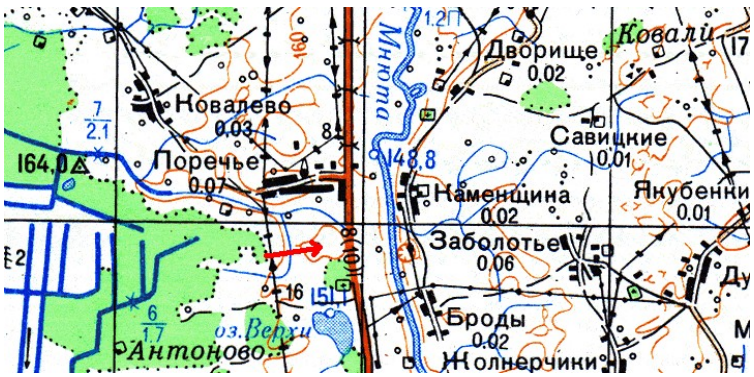

3.2.61. Высшая точка гряды Глубокской, 165.0 м

Глубокская озовая гряда расположена в Глубокском районе на территории Коробовского сельсовета и простирается на северо-запад от города Глубокое. Высшая точка Глубокской гряды ознаменована мемориалом ВОВ на высоте 165.0 м. Вершина находится в 2.9 км на юго-юго-восток от деревни Забелье, в 2.2 км на восток от деревни Шуневцы и в 0.8 км на северо-запад от северной окраины города Глубокое. Вершина расположена среди соснового леса и возвышается над окружающей местностью на 5-10 метров. Геодезического пункта на вершине нет. Координаты высшей точки: 55° 09,291' N, 27° 39,988' E. Рейтинг вершины − 2 балла.

3.2.62. Высшая точка Жуперской гряды, 164.0 м

Высшая точка Жуперской гряды, высотой 164.0 м находится в Поставском районе, на территории Ляховщинского сельсовета. Жуперская гряда протянулась с северо-северо-запада на юго-юго-восток и является геологическим памятником природы местного значения. Высшая точка гряды расположена в 0.5 км на север от ее топонимообразующей деревни Жуперки, в 1.5 км на восток от деревни Черное, в 1.6 км на юго-юго-запад от деревни Анкуды, в 2.1 км на запад от агрогородка Ляховщина и в 2.1 км на юго-запад от деревни Рудое. Высшая точка гряды находится на заросшем травой пахотном поле, с нее открываются широкие панорамы окружающих ландшафтов. Геодезического пункта на вершине нет. Координаты: 55° 08,462' N, 27° 18,145' E. Рейтинг высшей точки – 2 балла.

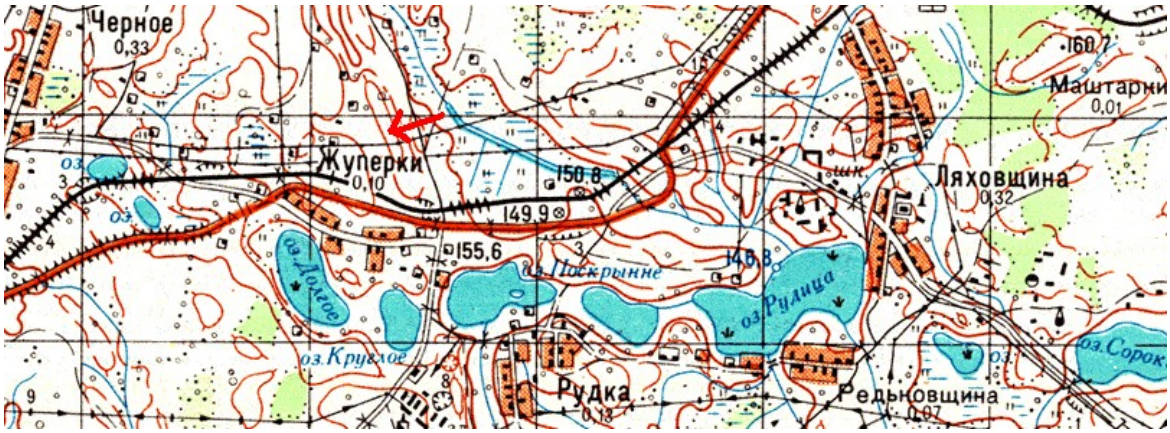

3.2.63. Высшая точка гряды Забельской, 162.0 м

Забельская озовая гряда расположена в Глубокском районе на территории Уделовского сельсовета, вблизи одноименной деревни Забелье. Высшая точка Забельской гряды, высотой 162.0 м, находится в 0.3 км на юго-юго-восток от южной окраины деревни Мерецкие, в 0.8 км на запад от северной околицы деревни Забелье, в 35 м к западу от шоссе Глубокое–Шарковщина и в 4.5 км на северо-запад от северной окраины города Глубокое. Вершина расположена на пахотном поле и возвышается над окружающей местностью на 4-6 метров. Геодезического пункта на вершине нет. Координаты высшей точки: 55° 11,093' N, 27° 38,594' E. Рейтинг вершины − 3 балла.

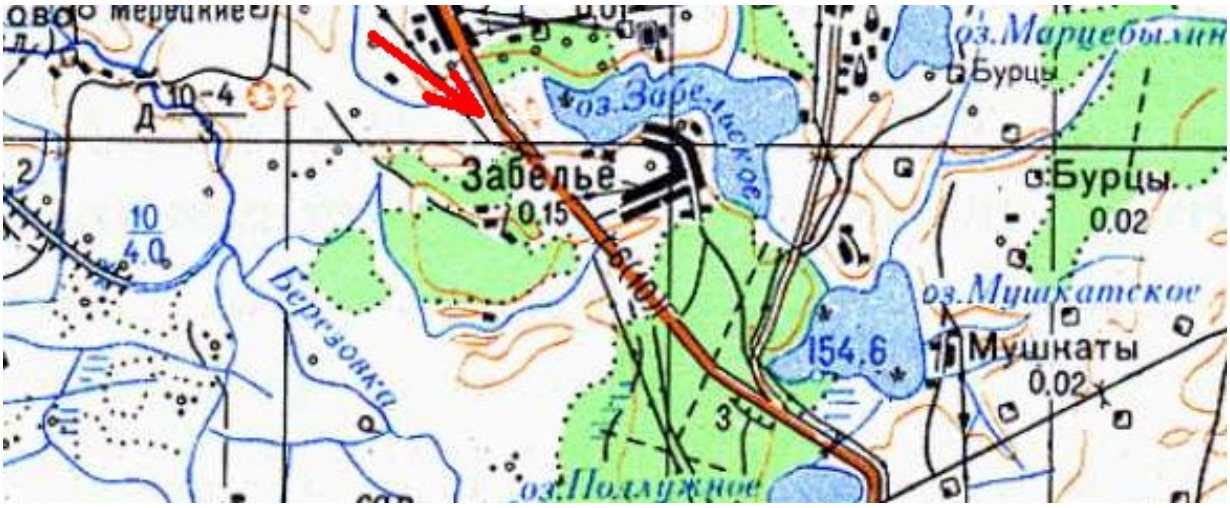

3.2.64. Высшая точка Горянской гряды, 161.9 м

Горянская гряда расположена в Миорском районе, на территории Новопогостского сельсовета. Гряда протянулась с северо-востока (от озера Катилово, урез воды 144.2 м) на юго-запад [до ее топонимообразующей деревни Горяне (Горяни)] на 1.4 км. Ширина гряды около 1.0 км, площадь около 1 км^2, высота – 32 м. Гряда образовалась 14-15 тыс. лет тому назад во время браславской стадии позерского оледенения в результате воздействия ледникового покрова и его талых вод; сложена моренными супесями, суглинками, глинами, алевритами. Гряда, обильно заросшая дубовым и сосновым лесом, является памятником природы местного значения, о чем повествует памятная табличка, установленная на ее северо-западном склоне (рядом с кладбищем). Высшая точка Горянской гряды (высотой 161.9 м) находится на опушке небольшого соснового перелеска (на восточной границе пахотного поля); расположена в 0.4 км на северо-восток от деревни Горяне, в 1.1 км на северо-запад от деревни Барсучина и в 1.6 км на юго-запад от деревни Катилово. Геодезического пункта на высшей точке гряды нет. Координаты: 55° 01,949′ N, 27° 39,276′ E. Рейтинг высшей точки – 1 балл.

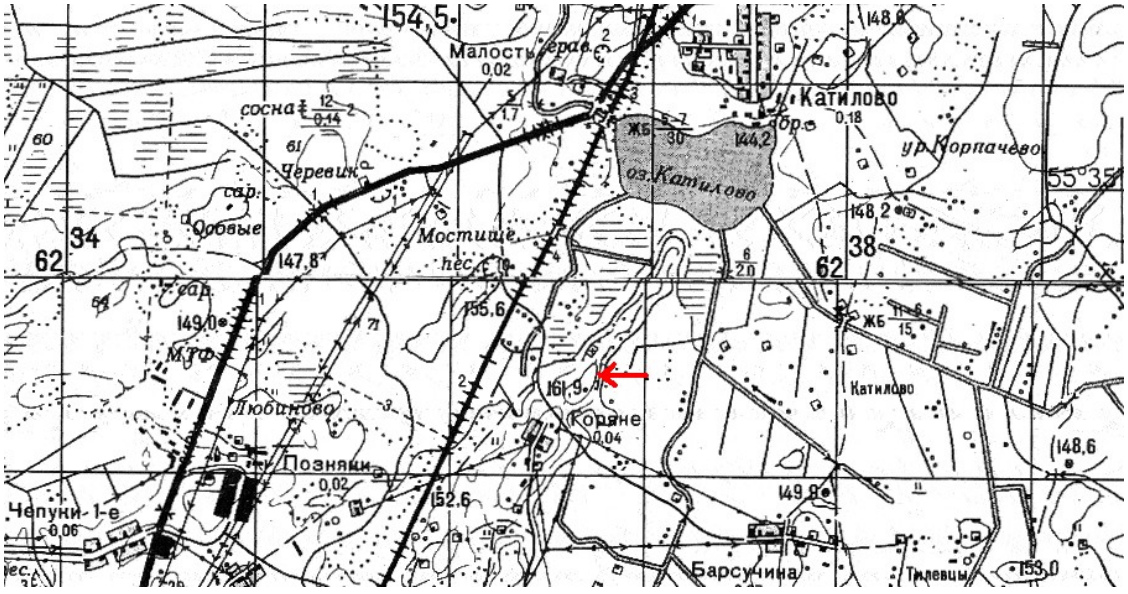

3.2.65. Высшая точка гряды Рыли, 161.8 м

Озовая гряда Рыли расположена в Россонском районе, на территории Горбачевского сельсовета и является геологическим памятником природы местного значения. Высшая точка гряды, высотой 161.8 м, находится в 0.9 км на юго-запад от деревни Рыли, в 4.0 км на восток от деревни Дворище, в 2.7 км на юго-восток от деревни Петраково и в 10 км на северо-восток от городского посёлка Россоны. Вершина расположена на гребне с крутыми склонами, поросшем лесными деревьями, и возвышается над окружающей местностью на 10-15 метров. Геодезического пункта на вершине нет. Координаты высшей точки: 55° 56,595' N, 28° 58,444' E. Рейтинг вершины − 2 балла.

3.2.66. Высшая точка Слободковской гряды, 154.3 м

Слободковская озовая гряда расположена в Браславском районе, на территории Слободсковского сельсовета. Находится на южной околице агрогородка Слободка. Слободская озовая гряда протянулась между озерами Потех и Недрово н а 2.5 км, ее относительная высота 20-15 м, ширина 200-250 м. В литологическом отношении гряда сложена в большей части песками отсортированными, мелко- и тонкозернистыми, разнозернистыми, гравийно-хрящеватыми, как правило, карбонатными. Поверхность гряды осложнена многочисленными эврозионными котловинами, часто заболоченными. Поверхность гряды волнистая, «горбатая», ложбины и котловины чередуются с узкими гребнями. К одному из таких гребней, расположенному в северо-западной части гряды и относится высшая точка Слободковской озовой гряды с абсолютной отметкой 154.3 м (находится в 1.5 км на запад от юго-западной околицы агрогородка Слободка). Высшая точка гряды возвышается над урезом воды озера Потех (130.1 м) на 24.2 м. Склоны гряды в районе ее высшей точки очень крутые – свыше 25°. В среднем же преобладают на озовой гряде склоны пологие и покатые, по длине короткие и средние (100-150 м). Со стороны озера Недрово прослеживается пойма шириной 50-80 м. По гребню Слободковской озовой гряды проходит оборудованная экологическая тропа, снабженная пояснительными табличками и указателями. Геодезического пункта на высшей точке Слободковской озовой гряды нет. Координаты: 55° 40,976′ N, 27° 09,074′ E. Рейтинг высшей точки гряды – 1 балл.

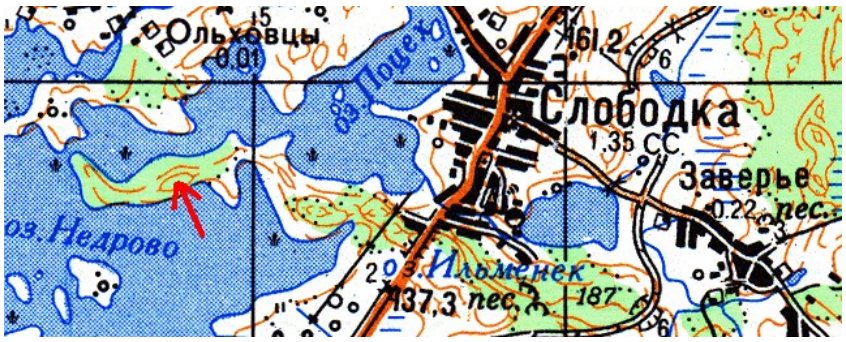

3.2.67. Высшая точка Коптевской гряды, 148.5 м

Гряда Коптевская расположена в Миорском районе на территории Язненского сельсовета и простирается на 25 км в субширотном направлении; входит в состав геологического заказника местного значения «Коптевская озовая гряда». Высшей точкой гряды является вершина высотой 148.5 м, которая находится в 1.8 км на юго-юго-запад от деревни Коптево, в 1.4 км на юго-восток от деревни Субочево, в 4.4 км на запад от деревни Шпаковщина и в 9.5 км на юго-юго-восток от города Дисна. Вершина расположена на бугре среди смешанного леса и возвышается над окружающей местностью на 10-15 м. Знак геодезического тригонометрического пункта угадывается по треугольной канаве и опознавательному столбику. Координаты высшей точки: 55° 28,242' N, 28° 15,364' E. Рейтинг вершины − 1 балл.

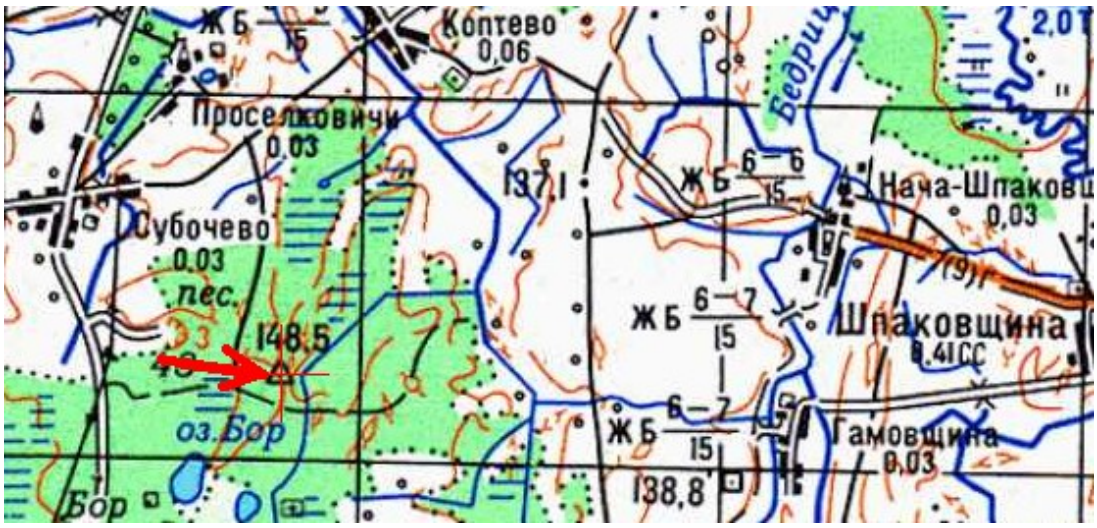

3.2.68. Урочище Высокая Гора

Урочище Высокая Гора расположено в Чашникском районе, на территории Проземлянского сельсовета. На старых довоенных картах на месте данного урочища был обозначен ныне не сохранившийся населенный пункт (хутор или деревня). Условной топонимообразующей высшей точкой данного населенного пункта, по-видимому, является небольшой холм высотой 211.0 м, расположенный на пахотном поле в окружении небольших перелесков. Условная высшая точка 211.0 м находится в 1.6 км на юг от деревни Дворец, в 1.7 км на северо-запад от деревни Бор и в 2.1 км на северо-восток от деревни Замошье. Геодезического пункта на высшей точке урочища нет. Координаты: 54º 50,220′ N, 28º 59,104′ E. Рейтинг – 4 балла.

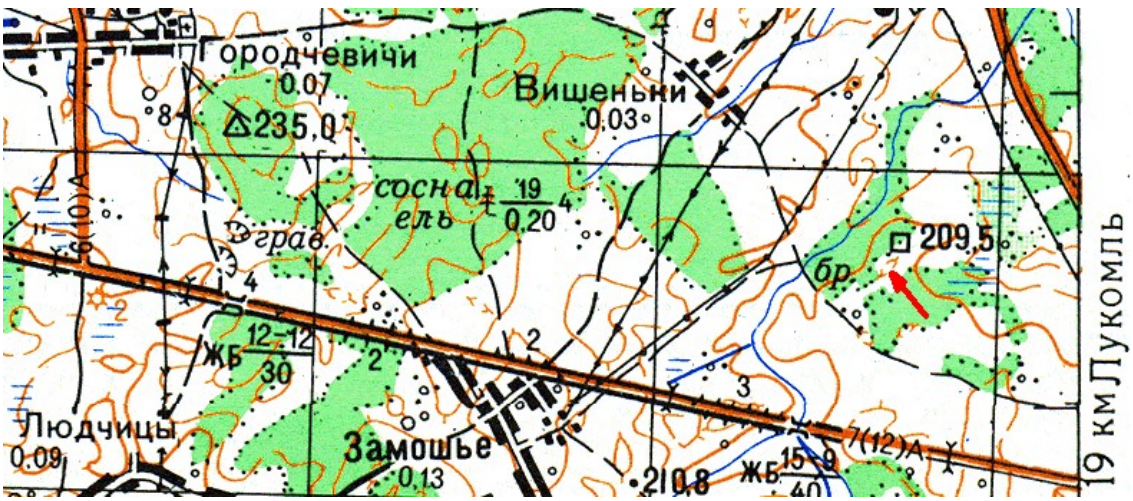

3.2.69. Урочище Красная Гора

Урочище Красная Гора расположено в Чашникском районе, на территории Богдановского сельсовета. На старых довоенных картах на месте данного урочища был обозначен ныне не сохранившийся населенный пункт (хутор или деревня). Условной топонимообразующей высшей точкой данного населенного пункта, по-видимому, является небольшой холм высотой 182.3 м, густо заросший молодым ольховым лесом, расположенный на пахотном поле – на северо-западной околице деревни Бол. Озерецк. Знака тригонометрического геодезического пункта 182.3 м на высшей точке не сохранилось. Координаты: 54º 46,864′ N, 29º 27,145′ E. Рейтинг – 4 балла.

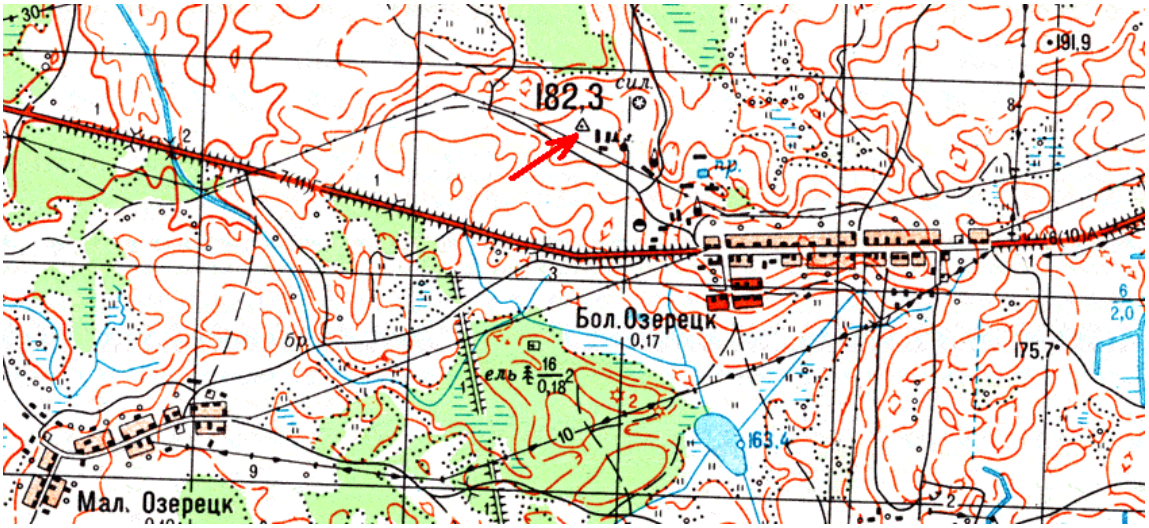

3.2.70. Урочище Крутая Гора

Урочище Крутая Гора, 177.0 м расположено в Витебском районе, на территории Куринского сельсовета. На старых довоенных картах на месте этого урочища обозначена не сохранившаяся до наших дней деревня Крутая Гора. Условная высшая (топонимообразующая) точка данного урочища расположена на вырубке, на западной обочине грунтовой дороги, соединяющей деревни Войтехи и Конаши. Геодезического пункта на высшей точке урочища нет. Координаты: 55° 28,373′ N, 30° 28,009′ E. Рейтинг условной высшей точки урочища – 4 балла.

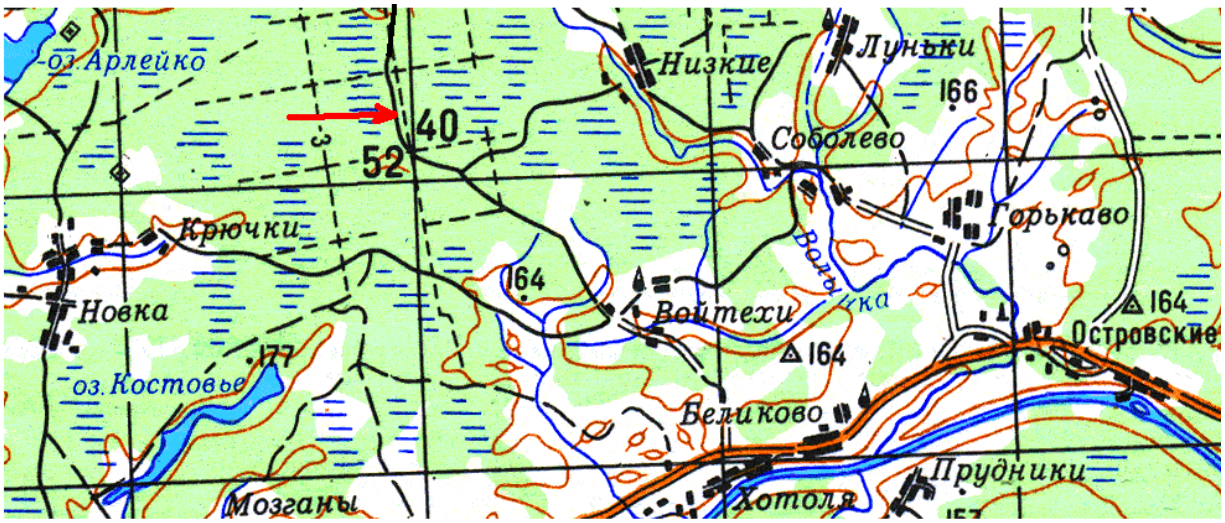

3.2.71. Урочище Лысая Гора

Урочище Лысая Гора расположено в Лепельском районе, на территории Домжерицкого сельсовета. Условная высшая точка урочища, 163.0 м находится в 2.5 км на юго-восток от деревни Крайцы, в 4.1 км на северо-запад от нежилой деревни Пострежье, в 4.4 км на юг от деревни Кветче и в 4.8 км на северо-восток от деревни Броды. По данным, полученным от местных жителей, это урочище получило свое название от острова, возвышающегося на 1.0-1.5 м над болотистой местностью. Координаты условной высшей точки урочища: 54º 39,410′ N, 28º 18,828′ E. Рейтинг – 4 балла.

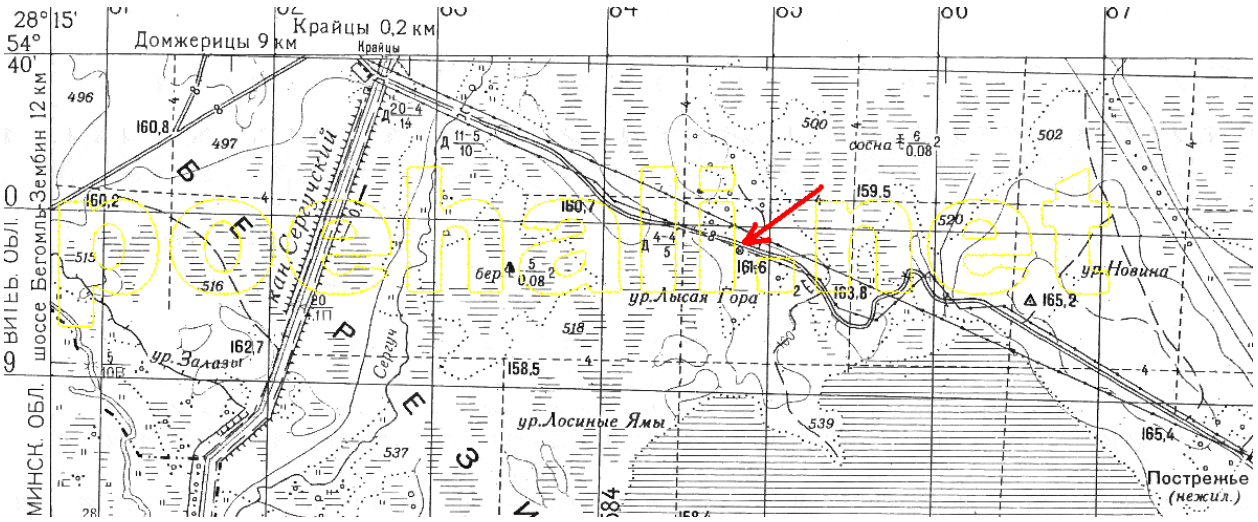

3.2.72. Урочище Лысая Гора

Урочище Лысая Гора расположена в Полоцком районе, на территории Заозерского сельсовета. Высшей (топонимообразующей) вершиной урочища Лысая Гора высотой 155.0 м является вершина, расположенная в средней части гряды, протянувшейся с юго-востока на сереро-запад примерно на 3 км. Высшая точка урочища находится в 1.8 км на запад от хутора Колпинка, в 2.3 км на юг от южной границы дачных участков деревни Бецкое, в 3.4 км на северо-северо-восток от деревни Пашки и в 4.3 км на северо-восток от деревни Усомля. Юго-западные склоны высшей точки урочища представляют собой недавние масштабные вырубки и посадки молодого леса. По гребню гряды проходит хорошо накатанная грунтовая лесовозная дорога. Геодезического пункта на высшей точке урочища нет. Координаты: 55º 22,901′ N, 28º 45,719′ E. Рейтинг – 4 балла.

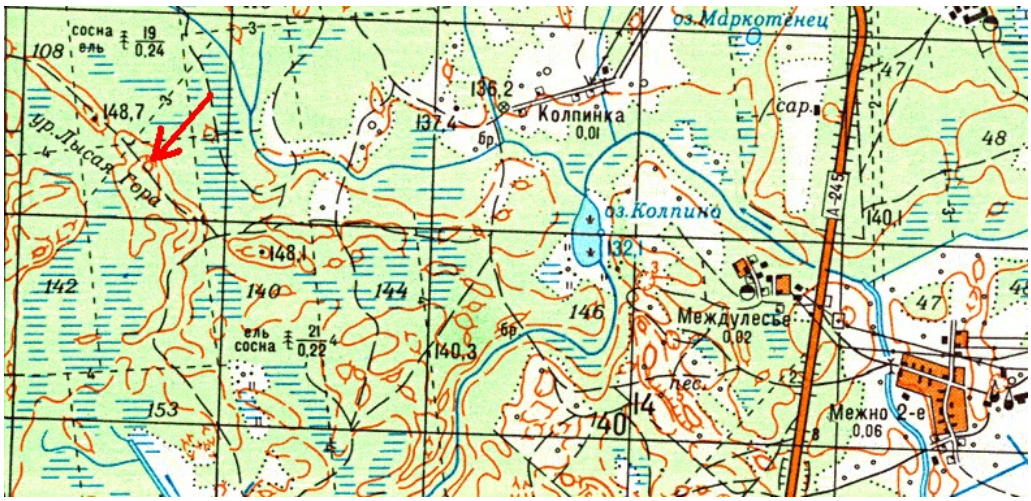

3.2.73. Урочище Лысая Гора

Урочище Лысая Гора расположено в Чашникском районе, на территории Верховьевского сельсовета. На старых довоенных картах на месте данного урочища был обозначен ныне не сохранившийся населенный пункт (хутор или деревня). Место расположения этого урочища находится примерно в 2.5 км на восток от деревни Верховье. Условной высшей (топонимообразующей) точкой урочища, по-видимому, мог быть небольшой холм высотой 147.0 м, расположенный на северной обочине грунтовой дороги, соединяющий деревню Верховье и Осиновка. Геодезический пункт на высшей точке урочища в ведомстве ГУГК не значится. Координаты условной высшей точки урочища: 54º 57,330′ N, 29º 26,396′ E. Рейтинг – 4 балла.

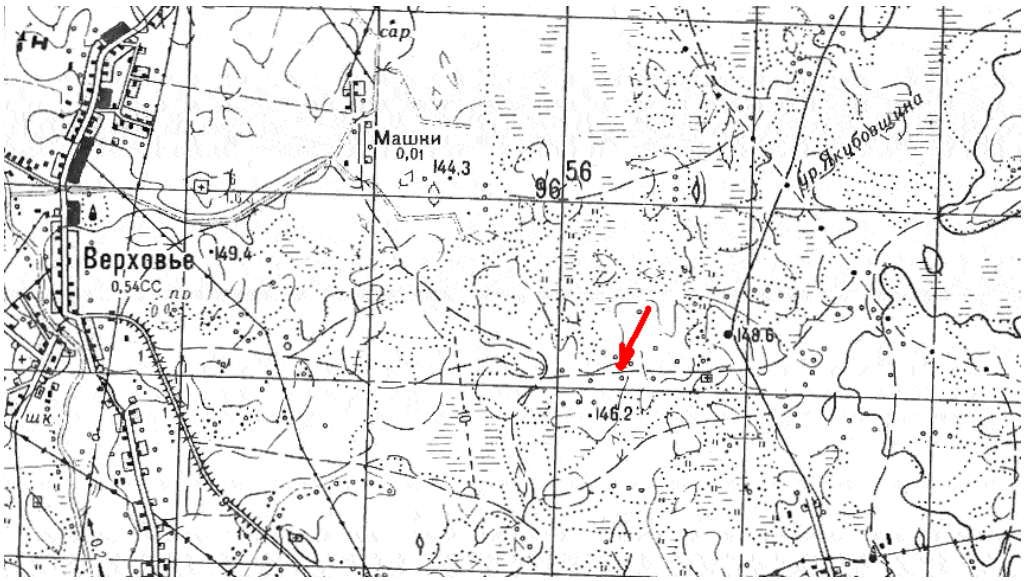

3.2.74. Высшая точка урочища Сучкина Гора

Урочище Сучкина Гора расположено в Толочинском районе, на территории Волосовского сельсовета. Высшей точкой и топонимообразующим объектом данного урочища является холм правильной формы высотой 202.0 м, находящийся в 0.9 км на северо-восток от деревни Дубровино (ранее называлась Плюговка), в 1.2 км на юго-восток от деревни Красновинка (Минская область), в 2.0 км на юго-юго-запад от деревни Литвяки и в 3.4 км на запад от деревни Волосово. Высшая точка расположена на безлесном холме, возвышающемся на 10-12 м над окружающей местностью. Вокруг холма высотой 202.0 м находятся пахотные угодья, небольшие участки заросшие кустами, и сухие мелиоративные каналы. Обозначенные на старых картах болота в настоящее время полностью пересохли и на местности не сохранились. Геодезического пункта на высшей точке урочища нет. Координаты: 54° 32,965' N, 29° 28,384' E. Рейтинг высшей точки – 2 балла.

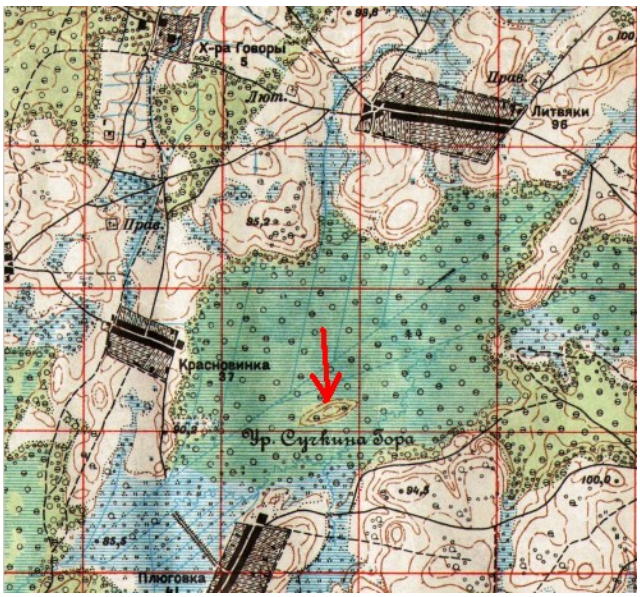

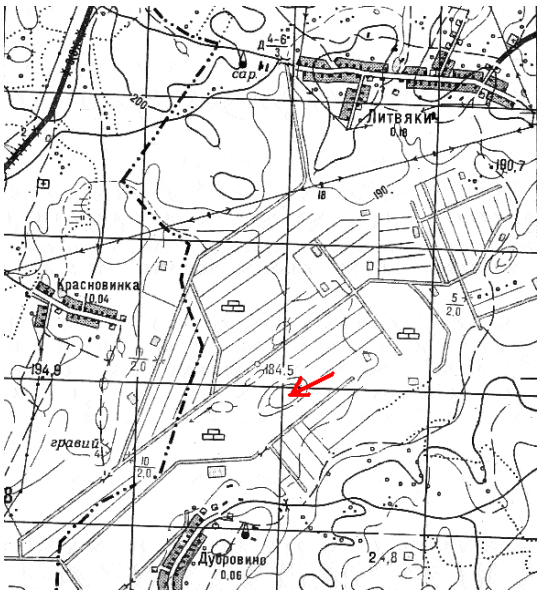

3.2.75. Высшая точка урочища Липовая Гора

Урочище Липовая Гора расположено в Россонском районе, на территории Янковического сельсовета. На месте этого урочища ранее располагалась деревня Липовая Гора, обозначенная на старых довоенных картах, но расселенная и ликвидированная в период коллективизации. На современных картах ни деревни, ни урочища не обозначено. Деревня Липовая Гора располагалась на гряде, протянувшейся с северо-востока на юго-запад на 3.6 км [расположена между деревнями Липовка и Мошница (Машница)]. Гряда обильно заросла смешанным, преимущественно лиственным (липовым) лесом. По ней проходит старая, местами сильно заросшая грунтовая дорога. Никаких следов от деревни в урочище не сохранилось. На высшей точке урочища расположен знак тригонометрического геодезического пункта, 166.5 м в виде канавы и опознавательного столбика. Координаты: 55° 45,330' N, 28° 41,861' E. Рейтинг высшей точки – 2 балла.

3.2.76. Высшая точка биологического заказника «Холмогоры», 196.6 м

Биологический заказник «Холмогоры» (ГЛХУ «Дисненский лесхоз», Прозоркское лесничество, площадью 176 га) расположен в Глубокском районе, на территории Зябковского сельсовета. Условная высшая точка данного заказника, 196.6 м находится в 0.3 км на север от хутора Дворец, в 0.6 км на северо-запад от деревни Щелкуны, в 0.9 км на восток от деревни Лисицы, в 2.6 км на запад от деревни Горки 2-е, в 2.7 км на северо-запад от хутора Горки 2-е, в 2.9 км на северо-запад от деревни Горки 1-е, на 2.2 км на восток от деревни Горовые 1-е и в 2.0 км на северо-восток от деревни Горностай. Высшая точка расположена на пахотном поле в окружении небольших перелесков. На ней имеется знак тригонометрического геодезического пункта в виде канавы и опознавательного столбика. Координаты: 55° 16,477' N, 28° 04,402' E. Рейтинг высшей точки – 3 балла.

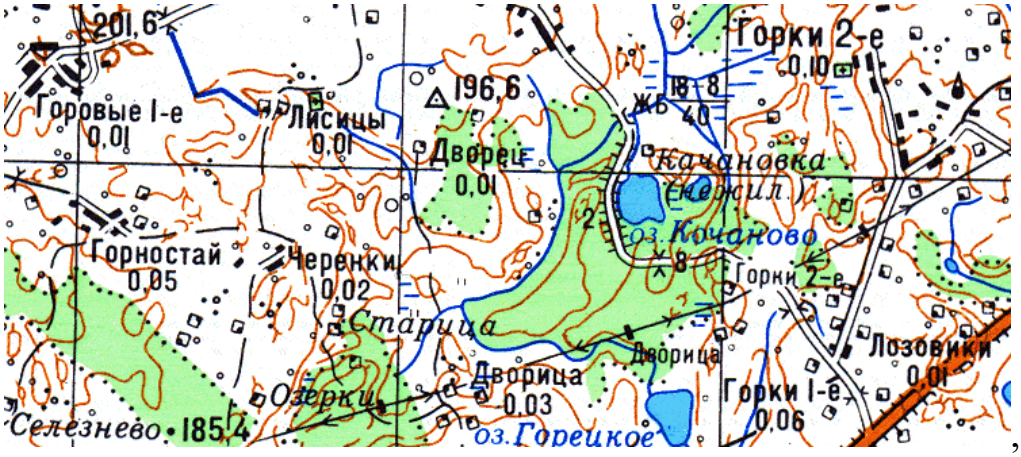

3.2.77. Холм Зябковский, 211.4 м

Холм Зябковский (Зябковский пригорок), 211.4 м расположен в Глубокском районе, на территории Зябковского сельсовета и является геологическим памятником природы местного значения. Вершина находится в 0.4 км на запад от деревни Зябки, в 0.8 км на север от деревни Церковно, в 0.8 км на северо-восток от хутора Свядово 1-е и в 1.1 км на восток от хутора Свядово 2-е. Вершина расположена на небольшом холме в окружении пахотных угодий. На вершине имеется знак тригонометрического геодезического пункта в виде металлической пирамиды и канавы. Координаты: 55° 15,695′ N, 28° 09,757′ E. Рейтинг вершины – 1 балл.

3.2.78. Холм Ключниковский, 210.6 м

Холм Ключниковский (гора Ключниковская), 210.6 м расположена в Оршанском районе, на территории Устенского сельсовета. Является геологическим памятником природы республиканского значения. Вершина холма Ключниковского находится в 0.5 км на запад от его топонимообразующего населенного пункта – деревни Клюшники, в 1.3 км на северо-восток от деревни Левковичи, в 1.7 км на восток от деревни Белево, в 0.2 км на юг от южной обочины асфальтового шоссе, соединяющего деревни Клюшниково и Туминичи, и в 0.7 км на запад от топонимообразующей для этого холма реки Ключникова. Холм Ключниковский весь распахан под сельскохозяйственные угодья, а его северный склон глубоко прорезает шоссе, соединяющее деревни Клюшниково и Туминичи. На его вершине сохранился знак геодезического пункта в виде опознавательного столбика. С вершины холма, возвышающегося на 15-20 м над окружающей местностью, хорошо просматриваются окрестные ландшафты. Координаты высшей точки холма: 54° 26,919' N, 30° 16,117' E. Рейтинг холма – 1 балл.

3.2.79. Камовый холм Черея, 201.5 м

Камовый холм (городище) Черея 201.5 м расположен в Чашникском районе, на территории Лукомльского сельсовета. Городище, откуда и начиналось поселение (ныне агрогородок) Черея (основанное еще до X в.) располагалось на объекте естественного рельефа – камоиде, являющимся геологическим памятником природы местного значения. Камовый холм находится примерно в 0.8 км на запад от западной границы агрогородка Черея и представляет собой камоид эллипсовидной формы, размером 95 х 75 м) с относительным превышением 8.5 м над прилегающей с запада низиной [территорией геологического (торфяного) заказника «Хвощевое»]. Камоид вытянут с востока на запад на 110 м и с севера на юг – на 80 м. По данным археологов, камоид Черея служил для древних обитателей лишь убежищем (своеобразной крепостью) в случае нападения врагов. В настоящее время на камоиде находится старое кладбище с коваными крестами XVII-XX вв. «сонцакрыжы» производства черейских мастеров. Об этом гласит пояснительная стела. Геодезического пункта на вершине нет. Координаты: 54º 36,573′ N, 29º 15,722′ E. Рейтинг объекта – 1 балл.

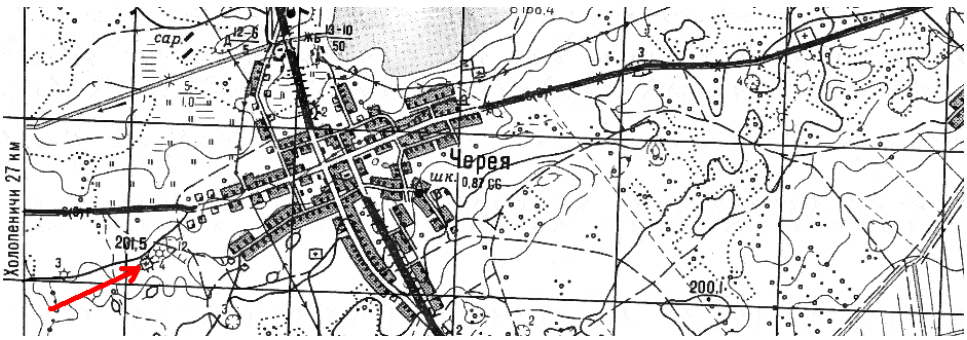

3.2.80. Белоозерские видмы (дюны)

Геологический памятник природы местного значения «Белаазерскія відмы» − Белоозерские дюны, площадью 2900 га расположен в Полоцком районе, на территории Малоситняского сельсовета, граничит и частично входит в состав республиканского ландшафтного заказника «Глубокое-Большое Островито» площадью 1260 га (ГЛХУ «Дретунский лесхоз», Арлейское лесничество. Высшей точкой Белоозерских дюн (песчаных гряд) является вершина высотой 185.3 м, расположенная в окружении озер: Проскурино (урез воды 155.8 м), Черторыго (156.7 м), Коноловище, Бол. Островито (157.2 м) и Мал. Островито (157.4 м); и почти на 30 м возвышается над их акваториями. Высшая точка Белоозерских дюн находится в смешанном, преимущественно сосновом лесу, в 1.0 км на юг от границы с Российской федерацией. На вершине находится знак геодезического пункта в виде четырехугольной канавы и железобетонного центра (пилона), но без металлической марки. Опознавательный столбик не сохранился. Координаты: 55º 41,698′ N, 29º 30,451′ E. Рейтинг – 1 балл.

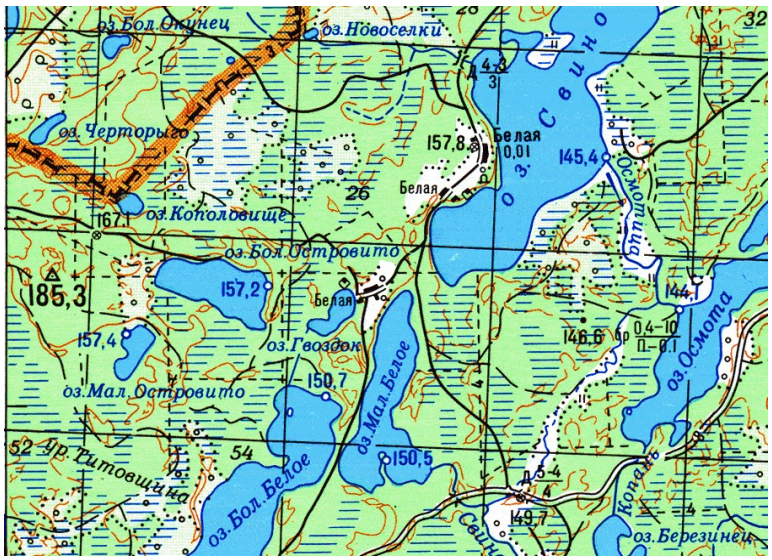

3.2.81. Высшая точка Корлиновских холмов, 197.0 м

Корлиновские холмы расположены в Оршанском районе, на территории Межевского сельсовета. Корлиновские холмы до декабря 2018 г. являлись геологическим памятником природы местного значения. Высшая точка бывшего памятника природы местного значения «Корлиновские холмы» (в настоящее время упраздненного), является вершина высотой 197.0 м, расположенная в 0.5 км на север от деревни Свистуны, в 1.4 км на северо-восток от деревни Лесничие, в 1.5 км на запад от деревни Коновалово и в 3.7 км на юго-восток о железнодорожной станции Лужки. Высшая точка находится на пахотных угодьях. Геодезического пункта на ней нет. Координаты: 54° 43,435' N, 30° 18,452' E. Рейтинг высшей точки – 4 балла.

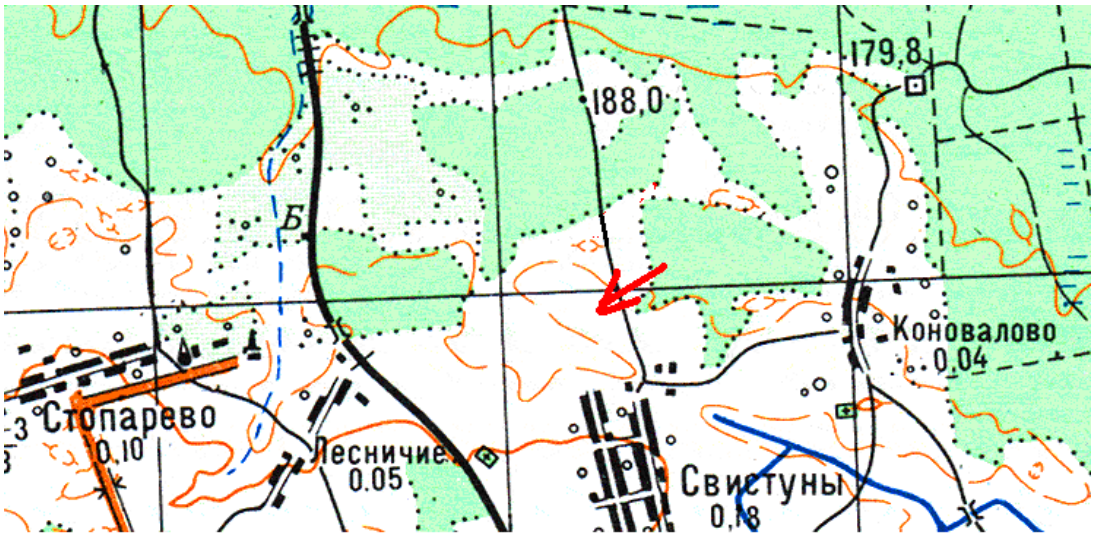

3.2.82. Гряда Замок Глинский, 161.5 м

Гряда Замок Глинский расположена в Полоцком районе на территории Ветринского сельсовета и геологического заказника местного значения «Гряда Замок Глинский». Высшей точкой гряды Замок Глинский является вершина высотой 161.5 м, возвышающаяся над ледниковым озером Рудёнково. Вершина находится в 1.5 км на юго-юго-восток от деревни Быковщина, в 1.9 км на северо-восток от деревни Крошино, в 1.7 км на юго-запад от деревни Вороновщина и в 1.5 км на северо-запад от городского посёлка Ветрино. Вершина локально расположена в хвойном лесу на краю ямы и возвышается над окружающей местностью на 15-20 метров. Геодезического знака на вершине нет. Координаты высшей точки: 55°25,304' N, 28°25,306' E. Рейтинг вершины − 1 балл.

3.2.83. Звонец Подгура, 173.0 м

Звонец (камовый холм) Подгура, 173.0 м расположен в Браславском районе, на территории Межанского сельсовета. Ранее в Беларуси никто не знал о существовании звонцев или лимнокамов – столообразных плато с плоской или слегка волнистой поверхностью и крутыми склонами. Эти озерно-ледниковые отложения, относящиеся к классу камовых холмов часто встречаются на территории Литвы, Латвии и Тульской области России. Согласно утверждению Александра Санько, таким звонцем и является холм Подгура высотой 25-28 м, расположенный в 1.0 км на северо-восток от несохранившегося хутора Деменишки, в 1.0 км на юг от нежилой деревни Рычаны, в 1.4 км на юго-восток от несохранившегося хутора Михалинка, в 0.6 км на северо-запад от реки Ричанка, в 1.2 км на север от озера Муйса, в 1.3 км на восток от озера Муйсата и в 20 км на запад от города Браслав. Поверхность звонца сложена ленточными глинами, их мощность достигает 12-15 м. Поверхность звонца оттого плоская, что когда-то там был водоем, а вокруг него располагались ложбинные озера. Высшая точка звонца находится на его средней части в районе кромки небольшого массива лиственного леса. На вершину ведет грунтовая дорога со стороны нежилой деревни Рычаны. Геодезического пункта на вершине нет. Пункт нивелирной сети 171.2 м (знак не сохранился) находился не на самой вершине звонца. Координаты вершины звонца: 55º 37,931′ N, 26º 43,602′ E. Рейтинг – 1 балл.

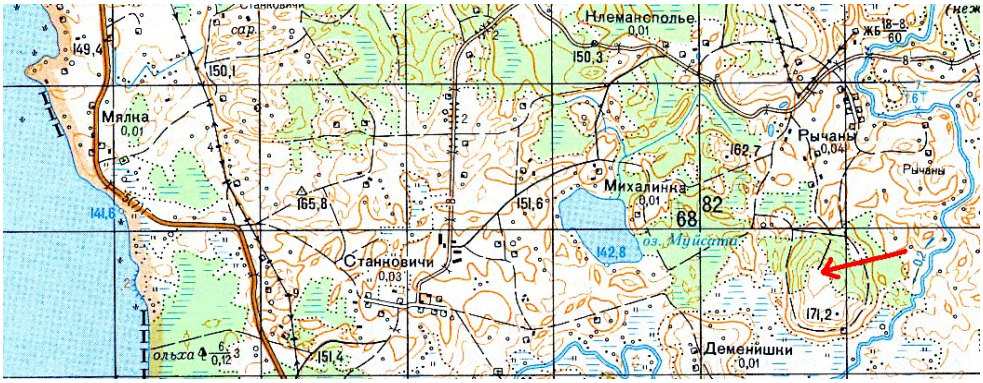

3.2.84. Камовый холм Медведевский, 178.0 м

Камовый холм Медведевский, 178.0 м расположен в Оршанском районе, на территории Ореховского сельсовета и является геологическим памятником природы республиканского значения. Холм расположен в 0.5 км от бывшей деревни Медведево (в настоящее время вошедшей в черту города Ореховск). Вершина холма Медведевского находится в 0.4 км на восток от города Ореховска. Медведевский холм представляет собой изолированный округлый холм, который образовался в результате отложения слоистого материала в озере между ледяными глыбами примерно 15-20 тыс. лет назад во время позерского оледенения. После таяния льда, материал спроектировался на землю и образовал холм. Медведевский кам имеет вид холма со слабовыпуклыми вершиной и склонами. Относительная высота достигает 10 м, диаметр – 500-625 м. Кам в основном сложен горизонтально и косослоистыми песками и ленточными глинами. Слоистые отложения накоплены соответственно поверхности холма, в результате встречаются разрывы слоистости и ступенчатое опускание слоев в сторону низины, которое было вызвано этапным таянием льда. Геодезического пункта нет. Координаты условной вершины холма: 54° 40,908' N, 30° 30,720' E. Рейтинг высшей точки – 3 балла.

3.2.85. Урочище Воробьевы Горы, 204.8 м

Урочище Воробьевы Горы, 204.8 м расположено в Городокском районе, на территории Городокского сельсовета. Условная вершина урочища Воробьевы Горы, 204.8 м находится на вытянутом с юго-запада на северо-восток холме − в 2.1 км на запад от западных предместий города Городок, на территории лыже-роллерного комплекса. Вершина почти на 40 м возвышается над акваториями соседних с ней, расположенных на севере и северо-востоке озер – Луговое, Ореховое и Щербаковское. На вершине холма находятся старые окопы времен ВОВ. Геодезического пункта на вершине нет. Координаты: 55° 27,010′ N, 29° 56,235′ E. Рейтинг условной высшей точки урочища – 2 балла.

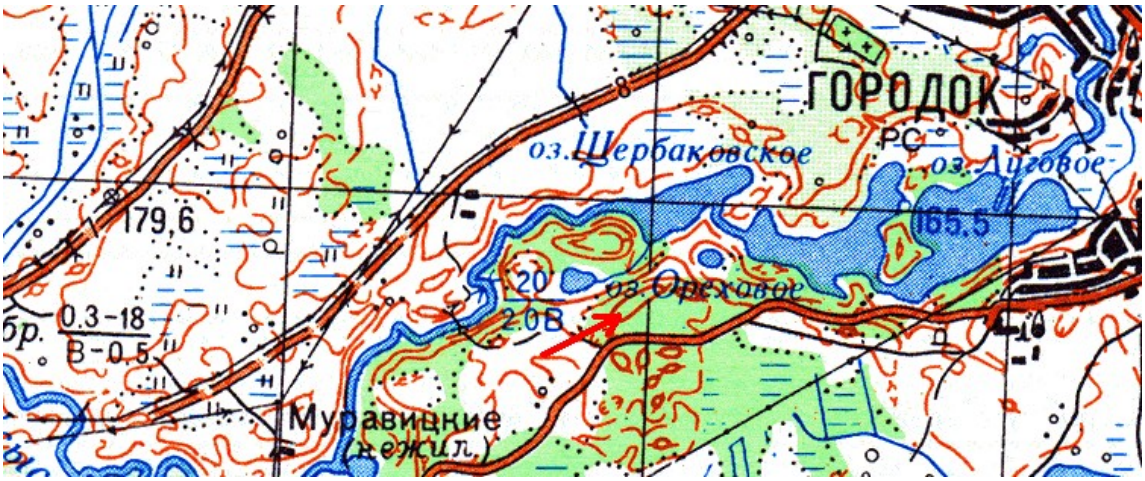

3.2.86. Урочище Гуры Казаковы, 205.5 м

Высшая точка урочища Гуры (Горы) Казаковы, 205.5 м, расположена в Миорском районе, на территории Перебродского сельсовета. Вершина находится в 2.2 км на северо-запад от околицы деревни Осада Дедино, в 1.7 км на север от деревни Заполосье, в 1.9 км на юго-запад от деревни Казаково и в 6.0 км к западу от ветки железной дороги Воропаево–Друя. Гуры (Горы) Казаковы расположены среди смешанных лесов; высшая точка урочища заросла лиственным лесом и возвышается над окружающей местностью на 10-15 метров. Геодезического пункта на вершине нет. Координаты вершины: 55° 42,787' N, 29° 28,335' E. Рейтинг вершины − 3 балла.

3.2.87. Холм Бородинский, 216.7 м

Холм Бородинский, высотой 216.7 м, расположен в Поставском районе на территории Камайского сельсовета; является геологическим памятником природы местного значения. Вершина холма находится 0.1 км западнее дороги Дворчаны–Вереньки, в 0.3 км на юг от деревни Бородино, в 1.0 км на северо-северо-запад от деревни Фалевичи и в 10 км на юго-запад от города Поставы. Холм локально расположен среди пахотного поля; его вершина возвышается над местностью на 10-15 метров. На вершине холма имеется знак тригонометрического геодезического пункта в виде опознавательного столбика с табличкой старого образца, и треугольной канавы. Координаты высшей точки: 55° 01,886' N, 26° 44,705' E. Рейтинг вершины − 1 балл.

3.2.88. Буяновский холм, 155.3 м

Холм Буяновский, высотой 155.3 м, расположен в Миорском районе, на территории Перебродского сельсовета и является геологическим памятником природы местного значения. Находится он в 0.2 км восточнее деревеньки Буяново, в 0.8 км на юг от западного конца деревни Кричево, в 2.0 км на восток от деревни Дедино, в 3.6 км к юго-западу от железнодорожной станции Идолты и в 9 км на северо-запад от города Миоры. Вершина холма расположена среди пахотного поля и возвышается над окружающей местностью на 5-10 метров. Геодезического пункта на вершине нет. Координаты: 55° 40,959' N, 27° 31,916' E. Рейтинг вершины − 3 балла.

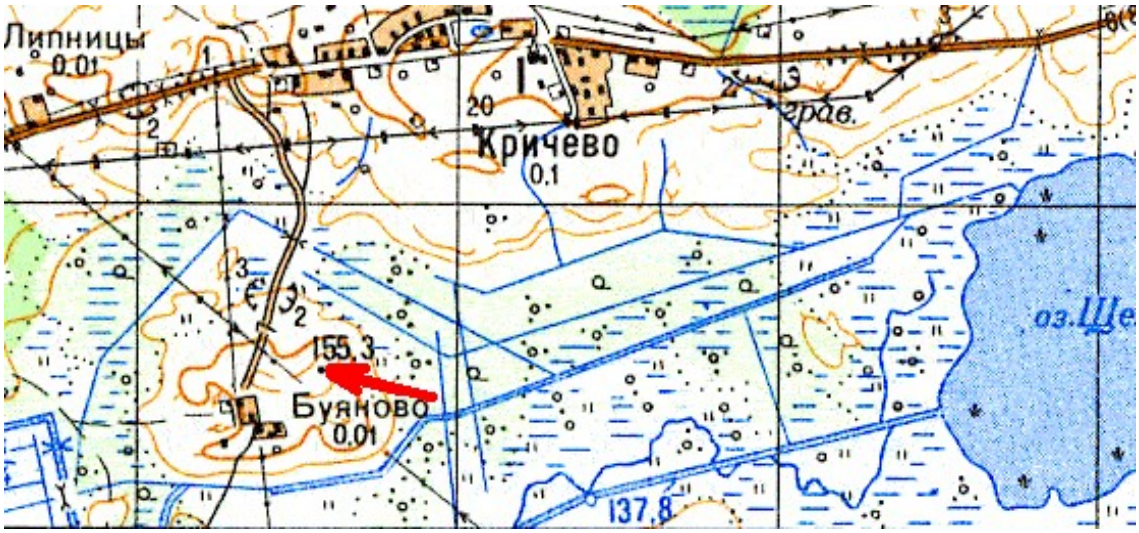

3.2.89. Холм Голубинский, 151.5 м

Холм Голубинский, высотой 151.5 м, расположен в Глубокском районе на территории Узречского сельсовета; является геологическим памятником природы республиканского значения. Вершина холма находится в 1.0 км к юго-западу от шоссе Глубокое–Шарковщина, в 1.7 км на северо-восток от деревни Горовляны, в 1.6 км на северо-запад от деревни Кухарево и в 13 км на северо-запад от города Глубокое. Холм локально расположен среди пастбищных полей; его вершина возвышается над окружающей местностью на 5-8 метров. Геодезического пункта на вершине нет. Координаты высшей точки: 55° 14,146' N, 27° 32,782' E. Рейтинг вершины − 3 балла.

3.2.90. Холм Горватка, 194.2 м

Холм (кам) Горватка, 194.2 м расположен в Глубокском районе, на территории Подсвильского сельсовета. Холм Горватка находится в 1.7 км на юго-восток от деревни Мал. Давыдки, в 1.9 км на юг от деревни Лепляне и в 0.7 км на юго-запад от не сохранившегося хутора Пуньки; в одноименном урочище Горватка. Холм Горватка является геологическим памятником природы местного значения. Вершина холма расположена в молодом смешанном лесу, в окружении свежих лесопосадок на месте старых вырубок. Склоны холма крутые, вершина на 12-15 м возвышается над окружающей местностью. На северном склоне холма (в ~0.15 км от вершины) находится старый каменный погреб с хорошо сохранившимися стенами и сводом. На вершине сохранилась четырехугольная канава и насыпь от знака нивелирного пункта. Координаты: 55° 06,121′ N, 28° 03,104′ E. Рейтинг горы – 2 балла.

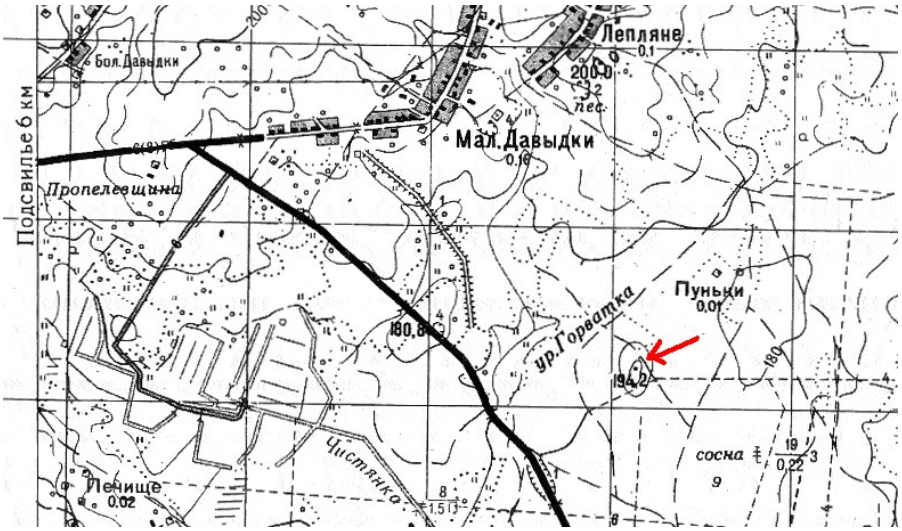

3.2.91. Холм Мосарский, 161.0 м

Холм Мосарский, 161.0 м, расположен в Глубокском районе на территории Уделовского сельсовета. Находится в 2.3 км на северо-восток от деревни Воронцы, в 1.6 км на север от деревни Готовки, в 1.0 км на юго-восток от его топонимообразующей деревни Мосар и в 15 км к северо-западу от города Глубокое. Холм расположен среди пахотных полей, и является геологическим памятником природы местного значения; его вершина возвышается над окружающей местностью на 20-25 метров. На вершине обустроена беседка для посещения с религиозными целями, имеется скульптурная композиция и большие кресты. Геодезический знак от геодезического пункта 161.0 м на вершине не сохранился. Координаты высшей точки: 55°13,326' N, 27°29,047' E. Рейтинг вершины − 1 балл.

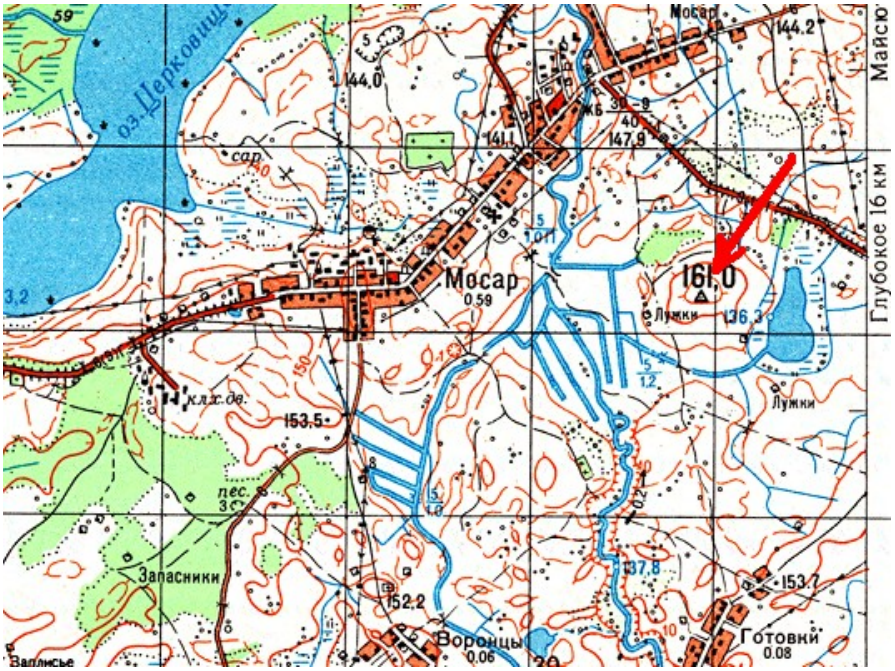

3.2.92. Наволоцкий холм, 171.3 м

Холм Наволоцкий, высотой 171.3 м, расположен в Миорском районе, на территории Новопогостского сельсовета и геоморфологического памятника природы местного значения «Наволоцкие погурки». Холм находится в 2.0 км на восток от деревни Снеги, в 1.5 км на север от деревни Соболевщина, в 0.4 км к юго-западу от береговой линии озера Важа и в 5 км на юг от деревни Перебродье. Вершина холма расположена в окружении лугов и хвойного леса и возвышается над местностью на 12-20 метров. Геодезического пункта на вершине нет. Координаты вершины: 55° 34,559' N, 27° 23,304' E. Рейтинг вершины − 2 балла.

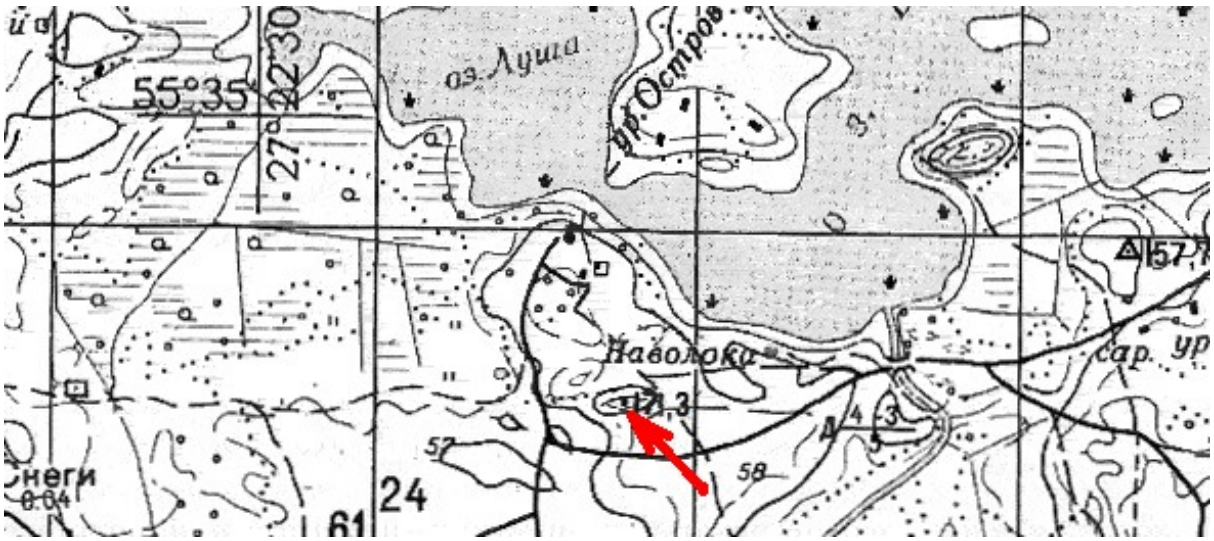

3.2.93. Холмы Полесские, 202.9 м

Холмы Полесские расположены в Поставском районе, на территории Лынтупского сельсовета и входят в состав геологического заказника местного значения «Полесские пригорки». Высшая точка этого заказника, высотой 202.9 м, находится в 0.4 км на запад от деревни Полесье, в 1.2 км к северо-западу от железной дороги Поставы–Лынтупы, в 2.3 км на юго-восток от деревни Вейсишки и в 6 км на северо-восток от городского посёлка Лынтупы. Холмы расположены среди пастбищных полей; их высшая точка возвышается над окружающей местностью на 10-15 метров. О знаке геодезического пункта 202.9 м на вершине холма напоминает квадратная канава и скопление свезенных с полей валунов. Координаты высшей точки: 55° 05,553' N, 26° 22,849' E. Рейтинг вершины − 1 балл.

3.2.94. Холмы Сергеевичские, 174.0 м

Холмы Сергеевичские расположены в Поставском районе на территории Дуниловичского сельсовета и являются геологическим заказником местного значения «Сергеевичские холмы». Вершина наиболее высокого холма, с высотой 174.0 м, находится в 0.1 км на восток от северной окраины деревни Сергеевичи, в 0.5 км к востоку от шоссе Воропаево–Волколата, в 4.7 км на северо-северо-запад от деревни Яцыны и в 6 км на юг от агрогородка Дуниловичи. Холмы расположены среди пастбищных полей; их высшая точка 174.0 м, находится вблизи сельскохозяйственных построек и водонапорной башни, возвышается над местностью на 5-8 метров. Геодезического пункта на вершине нет. Координаты высшей точки: 55° 01,161' N, 27° 13,846' E. Рейтинг вершины − 3 балла.

3.2.95. Деревня Гора, 205.4 м

Деревня Гора расположена в Чашникском районе, на территории Лукомльского сельсовета. Топонимообразующим объектом этого населенного пункта, по-видимому, является вершина с высотой 205.4 м, расположенная в 1.1 км на северо-северо-запад от западной околицы деревни Гора. Вершина 205.4 м визуально доминирует над окружающей местностью и возвышается на 37 м над акваторией озера Черейское (урез воды – 168.4 м). На вершине имеется знак тригонометрического геодезического пункта в виде металлической геодезической пирамиды и опознавательного столбика. Координаты: 54º 37,968′ N, 29º 20,072′ E. Рейтинг объекта – 1 балл.

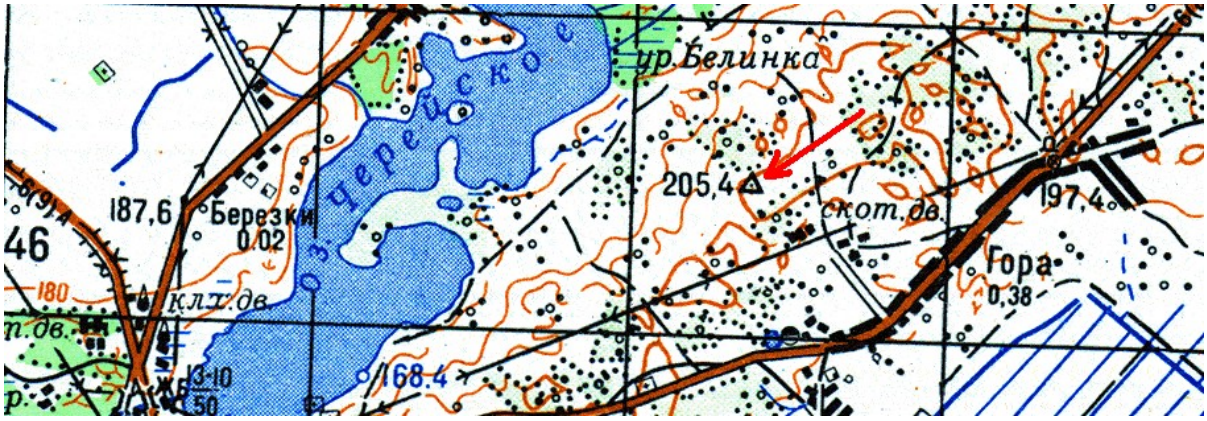

3.2.96. Деревня Гора, 175.1 м

Деревня Гора расположена в Ушачском районе, на территории Сорочинского сельсовета. Топонимообразующей вершиной данного населенного пункта является холм высотой 175.1 м, расположенный на юго-западной околице. На вершине холма имеется знак полигонометрического геодезического пункта в виде опознавательного столбика. Координаты: 55° 06,362' N, 28° 49,900' E. Рейтинг объекта – 2 балла.

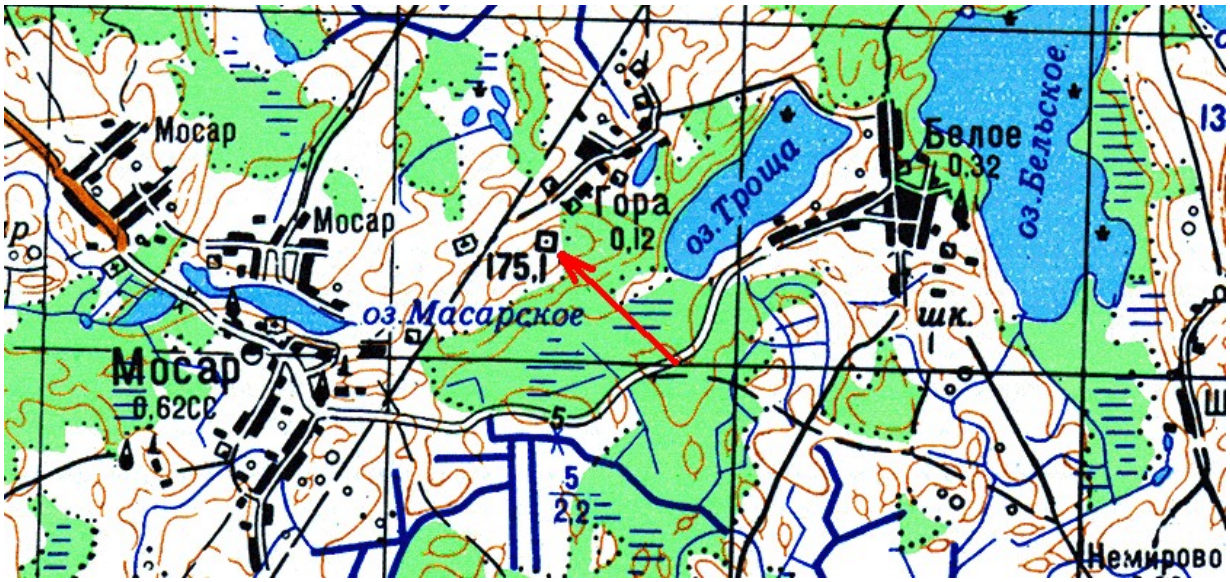

3.2.97. Дереня Горовые

Деревня Горовые (Горовая) расположена в Шумилинском районе, на территории Обольского сельсовета. Геодезический пункт ведомством ГУГК на этом месте не предусмотрен. Координаты: 55° 21,956' N, 29° 18,337' E. Рейтинг – 4 балла.

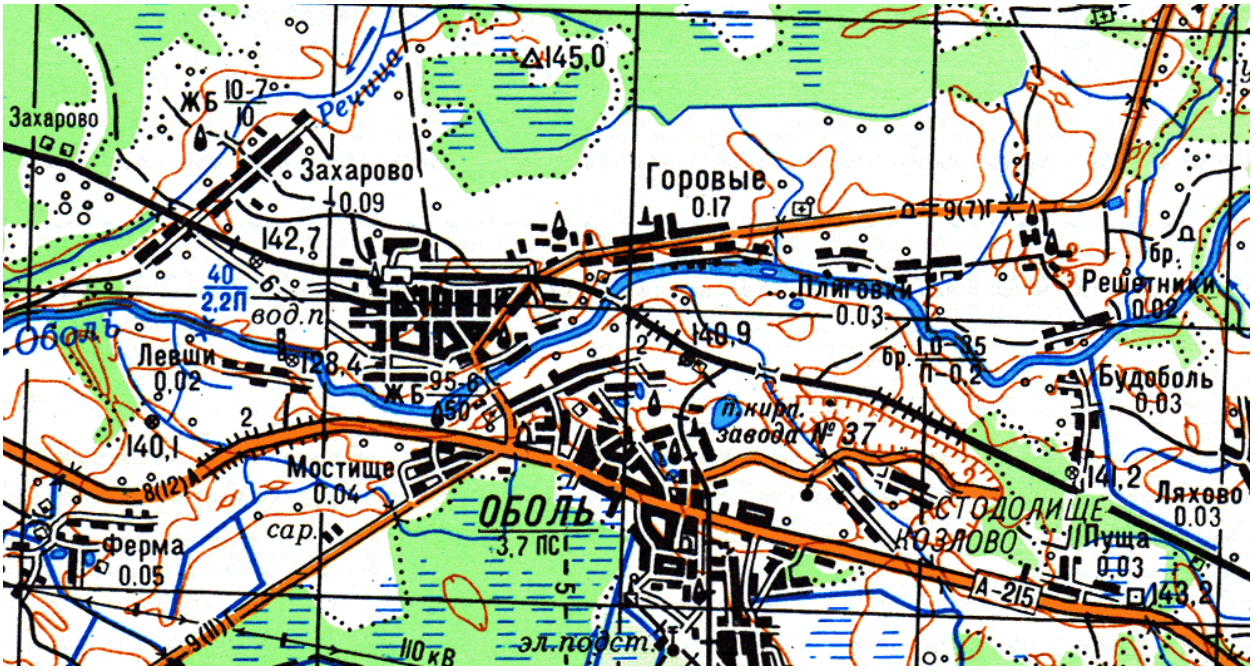

3.2.98. Деревня Горовые

Деревня Горовые расположена в Полоцком районе на территории Гомельского сельсовета. Топонимообразующая вершина этого населенного пункта, 174.3 м находится практически на западной околице деревни, в 0.3 км от нее. Вершина возвышается на 10-12 м над окружающей местностью и на 50 м над акваторией озера Гомель, урез воды 123.6 м). На вершине находится плохо сохранившийся знак тригонометрического геодезического пункта в виде четырехугольной канавы и выкопанного из земли центра (бетонного пилона). Координаты вершины: 55° 17,598' N, 28° 44,545' E. Рейтинг вершины − 1 балл.

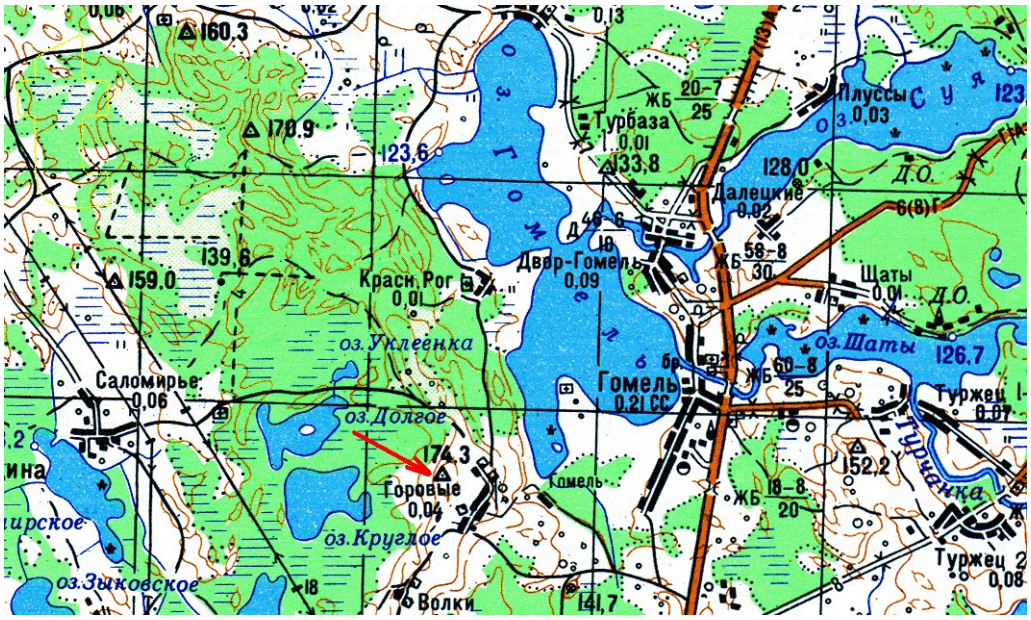

3.2.99. Деревня Горы-2

Деревня Горы-2 расположена в Ушачском районе, на территории Веркудского сельсовета. Деревня находится на северо-восточном краю мыса, омываемого акваторией озера Кривое. Условной топонимообразующей вершиной этого населенного пункта может быть возвышение высотой около 160 м в районе современной агроусадьбы типа фольварка. Геодезического пункта нет. Координаты условной точки: 55° 09,673' N, 29° 01,865' E. Рейтинг объекта – 3 балла.

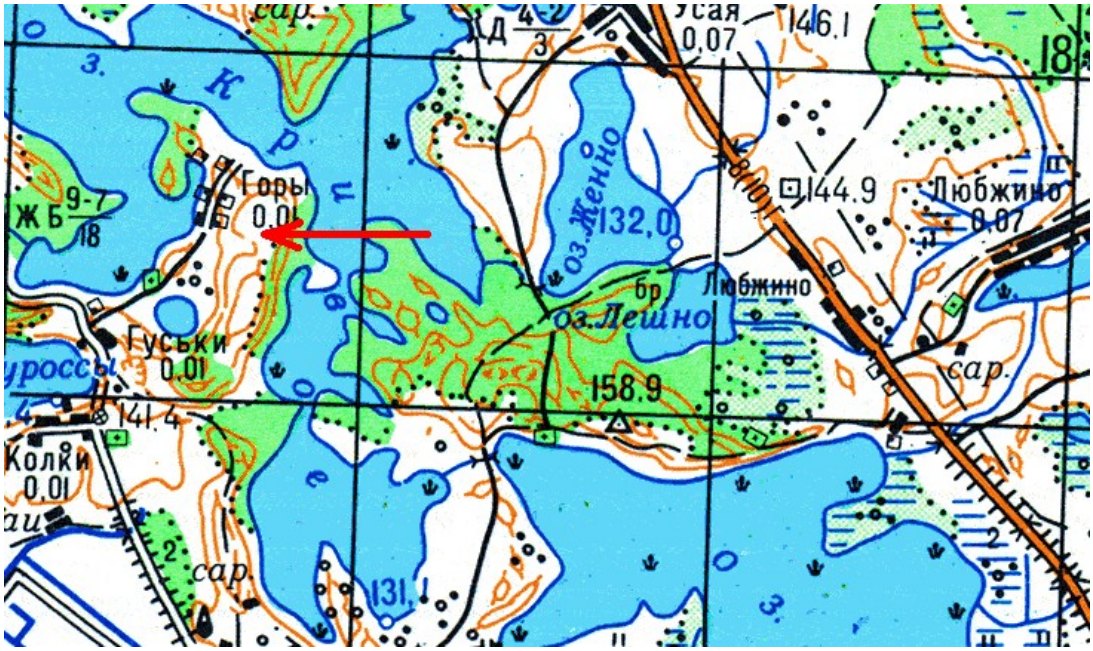

3.2.100. Деревня Загорье

Деревня Загорье расположено в Толочинском районе, на территории Славновского сельсовета. Название этого населенного пункта, возможно, обусловлено небольшим возвышением, расположенным в западной части этого населенного пункта, практически на границе с соседней деревней Ильяни высотой около 185 м. Геодезический пункт ведомством ГУГК на этом месте не предусмотрен. Координаты деревни Загорье: 54° 18,220' N, 29° 25,356' E. Рейтинг вершины − 4 балла.

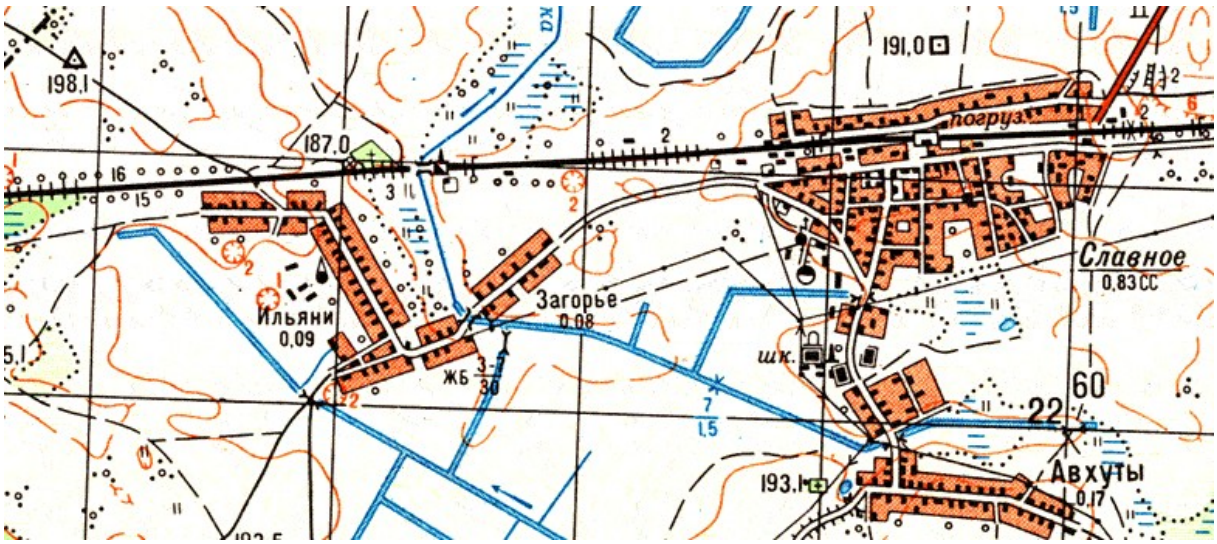

3.2.101. Деревня Загорье

Деревня Загорье расположена в Ушачском районе, на территории Веркудского сельсовета. Деревня находится на северо-северо-восточном берегу озера Отолово. Условной топонимообразующей вершиной этого населенного пункта может быть возвышение высотой около 159 м в районе деревенского кладбища. Геодезического пункта нет. Координаты условной точки: 55° 10,724' N, 28° 54,032' E. Рейтинг объекта – 4 балла.

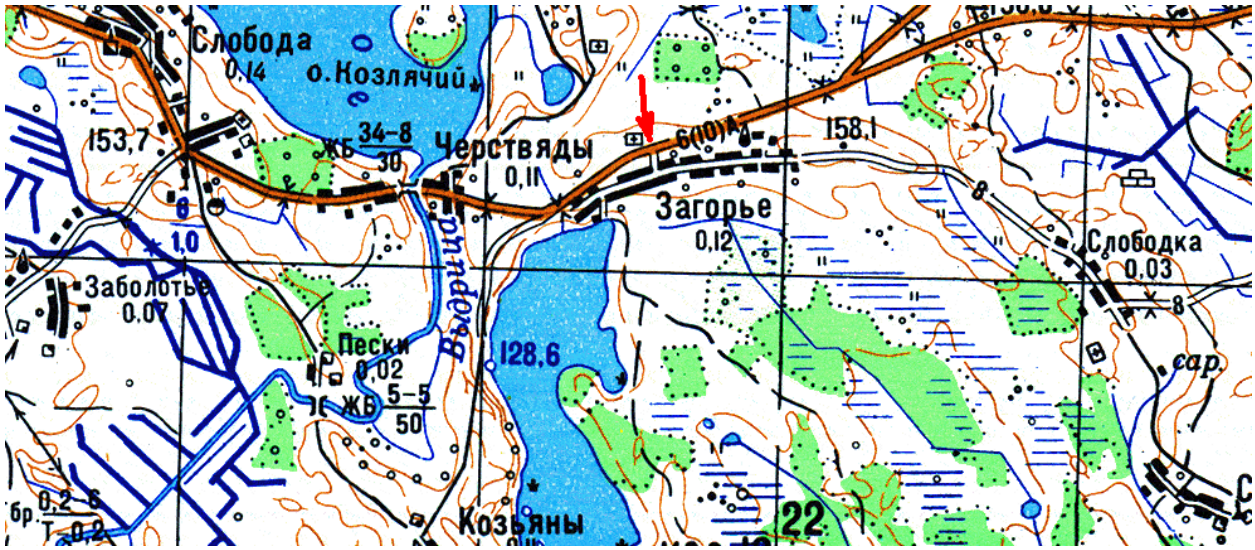

3.2.102. Хутор Загорянская Слободка, 179.6 м

Хутор Загорянская Слободка (был обозначен на старых довоенных картах, в настоящее время не сохранился), расположен в Витебском районе, непосредственно в городской черте города Витебска. Высшей точкой данного исчезнувшего населенного пункта является вершина с высотой 179.6 м, расположенная на северной обочине шоссе, соединяющего город Витебск и деревню Бителево, и далее, ведущего в город Полоцк. В 0.1 км на восток от тригонометрической металлической пирамиды геодезического знака 179.6 м располагается мемориал жертвам немецкого концентрационного лагеря «5-й полк (stalag 313)». Координаты: 55° 11,529' N, 30° 08,402' E. Рейтинг вершины − 1 балл.

3.2.103. Деревня Козьи Горки, 153.1 м

Деревня Козьи Горки расположена в Полоцком районе, на территории Зеленковского сельсовета. Высшей и топонимообразующей точкой данного населенного пункта, по-видимому, является вершина высотой 153.1 м, расположенная на его южной околице (в 50 м от животноводческой фермы). Высшая точка находится на опушке леса, на ней располагается знак тригонометрического геодезического пункта в виде канавы, остатков опор геодезической вышки (сигнала) и опознавательного столбика. Координаты: 55° 36,323' N, 28° 49,764' E. Рейтинг высшей точки – 2 балла.

3.2.104. Деревня Шилогорье

Бывшая деревня Шилогорье (не сохранилась) ранее принадлежала к Глубокскому району, Голубичскому сельсовету. Топонимообразующей вершиной этого населенного пункта, по-видимому, являлась гора высотой 219.6 м, расположенная в 0.3 км на северо-запад от деревни. Гора представляет собой заросшей лесом холм, расположенный в окружении пахотных угодий, в том числе – и на месте бывшего населенного пункта (теперь уже урочища Шилогорье). На вершине имеется знак геодезического триангуляционного пункта в виде заросшей канавы и опознавательного столбика. Координаты: 55° 04,016' N, 27° 56,291' E. Рейтинг вершины – 2 балла.

3.3. Гомельская область
3.3.1. Покров-Гора, 150.9 м

Покров-Гора (или гора Красная), 150.9 м расположена в Рогочевском районе, на территории Кистеневского сельсовета. Гора находится на южной околице деревни Вищин (в этом населенном пункте даже имеется улица Красная, расположенная по направлению к этой вершине), на южном берегу реки Днепр. Сама гора расположена в небольшом лесном массиве. Склоны горы средней крутизны. По легенде, на вершине Покров-Горы зарыта золотая карета. Геодезического пункта на вершине нет. Координаты: 53° 07′ 29″ N, 30° 16′ 21″ E. Рейтинг вершины − 1 балл.

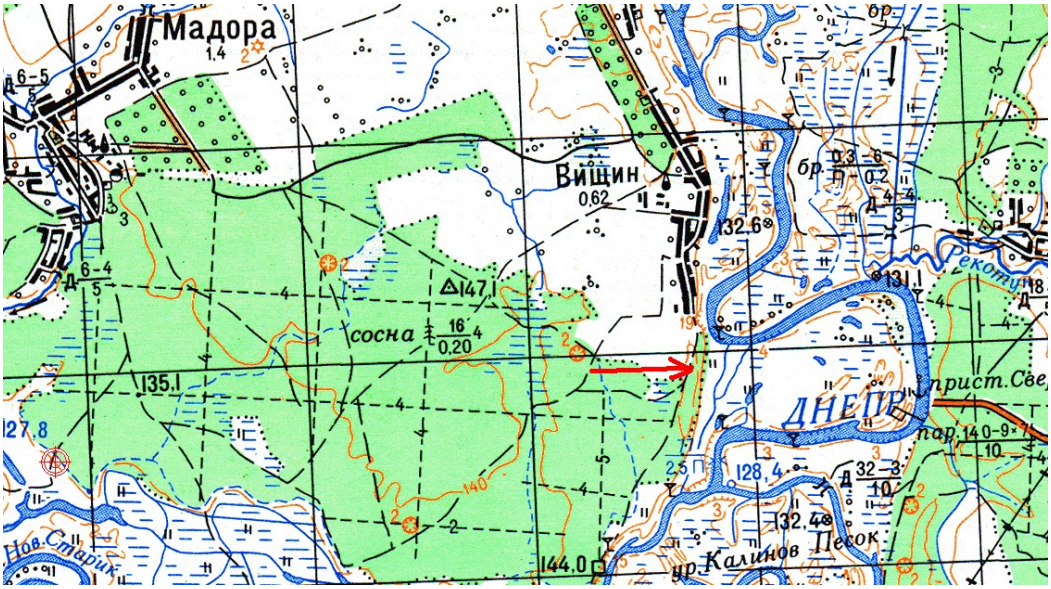

3.3.2. Высшая точка Гомельского района, 163.3 м

Высшая точка Гомельского района, высотой 163.3 м, расположена на территории Зябровского сельсовета. Находится она в 2.2 км на северо-восток от деревни Контакузовка, в 1.3 км на северо-запад от деревни Зябровка, в 0.1 км к юго-западу от железной дороги Гомель–Круговец и в 10 км на юго-восток от города Гомеля. Вершина расположена в хвойном лесу среди окопов и возвышается над местностью на 3-8 метров. Геодезического пункта на вершине нет. Ближайший пункт триангуляции, высотой 160.3 м, установлен в 0.4 км юго-восточнее вершины, и он ошибочно указан в качестве высшей точки района в источнике [1, Т. 5, стр. 348]. Координаты высшей точки: 52°19,968' N, 31°09,284' E. Рейтинг вершины − 3 балла.

3.4. Могилевская область
3.4.1. Высшая точка Могилевской области, 236.3 м

Высшая точка Могилевской области, 236.3 м расположена в Мстиславском районе, на территории Ракшинского сельсовета. В источнике [1, Т. 9, стр. 456], высота высшей точки Могилевской области неправильно указана равной 239.0 м. Высшая точка Могилевской области, 236.3 м находится в 0.9 км на северо-восток от северной части агрогородка Темный Лес, в 2.9 км на юго-юго-восток от деревни Еськовка и в 5.9 км на запад от деревни Каменка; в юго-западной части урочища Темный Лес. На вершине имеется полуразрушенный знак геодезического пункта в виде остатков рухнувшей деревянной геодезической пирамиды (маяка) и поваленного опознавательного бетонного столбика. Склоны высшей точки пологие, обильно заросшие смешанным лесом и почти не выделяются над окружающей местностью. Из всех 6 высших точек административных областей Республики Беларусь, именно высшая точка Могилевской области находится в наиболее плачевном и неухоженном состоянии! Координаты вершины 236.3 м: 54° 06,797′ N, 31° 15,315′ E. Рейтинг вершины – 3 балла.

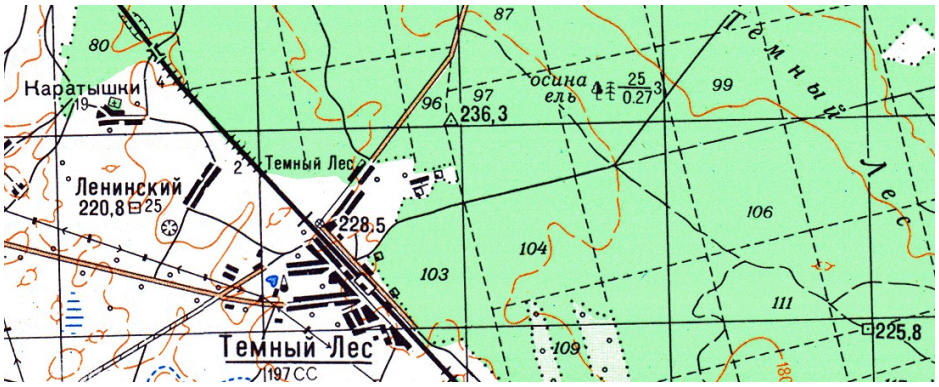

3.4.2. Гора Луковая, 185.0 м

Гора Луковая, 185.0 м расположена в Бобруйском районе, непосредственно в городской черте города Бобруйска (в районе 6-го микрорайона). Вершина горы находится в 0.1 км от западного берега реки Березина, в 0.37 км на север от вошедшего в городскую черту поселка Заря и в 0.6 км на юг от вошедшего в городскую черту поселка Березина. Гора Луковая находится на территории ландшафтного заказника местного значения «Луковая Гора» площадью 30.5 га. Условная вершина горы Луковой расположена под линией электропередач − на ней имеется необозначенный на картах знак полигонометрического или нивелирного геодезического пункта в виде четырехугольной канавы с центральной ямкой, оставшейся от извлеченного оттуда пилона или центра. Опознавательного столбика на нем нет. С вершины горы открывается роскошный вид на акваторию реки Березина. Координаты вершины: 53° 12,266' N, 29° 13,775' E. Рейтинг – 2 балла.

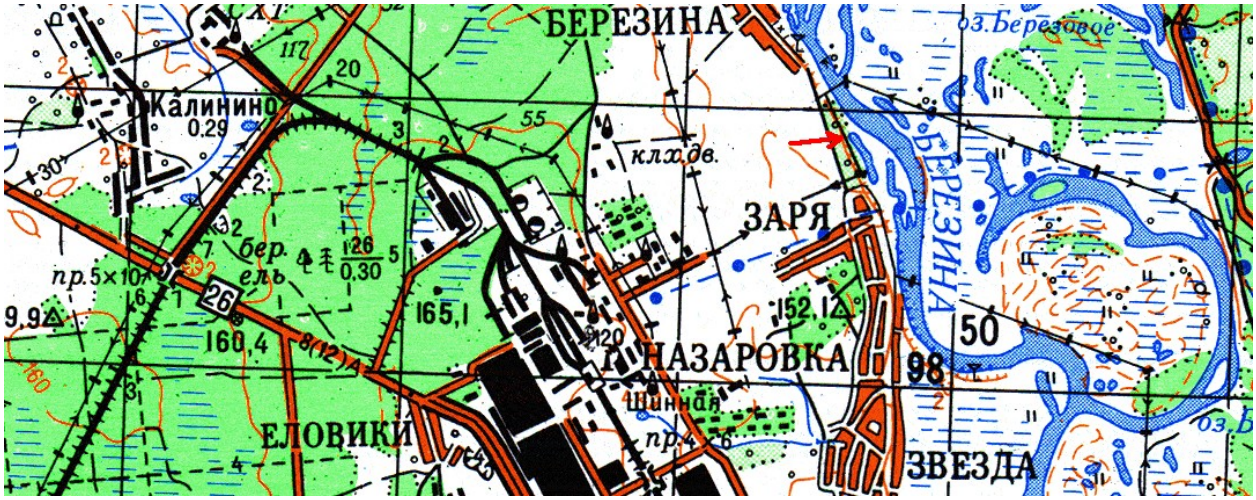

3.4.3. Высота Лудчицкая, 164.0 м

Высота Лудчицкая (Курган Славы), 164.0 м (на старых довоенных картах ее высота до подсыпки искусственного кургана составляла 150.9 м) расположена в Быховском районе, на территории Лудчицкого сельсовета. Высота Лудчицкая расположена на западной обочине шоссе, соединяющего агрогородок Лудчицы и деревню Тайминово, находится в 0.7 км на запад от деревни Яново, в 1.9 км на юго-восток от агрогородка Лудчицы и в 2.3 км на северо-запад от деревни Таймоново. Высота Лудчицкая является мемориалом воинской славы, установленном на месте, где в июне 1944-го началась операция «Багратион» и открыт в память о доблести и мужестве воинов 556-го стрелкового полка 169-й дивизии. На кургане установлена символичная фигура былинного певца Баяна, прославляющего подвиги воинов. У подножия кургана на овальной площадке находится стела с горельефами шести Героев Советского Союза, прославившихся при взятии высоты 150.9 летом 44-го. Представители пяти национальностей: белорус Иван Борисевич, русские Петр Виниченко и Владимир Мартынов, казах Сундуткали Искалиев, грузин Галактион Размадзе и узбек Гулям Якубов… Геодезического знака на высоте Лудчицкой нет. Координаты вершины: 53° 25,253' N, 30° 16,563' E. Рейтинг – 1 балл.

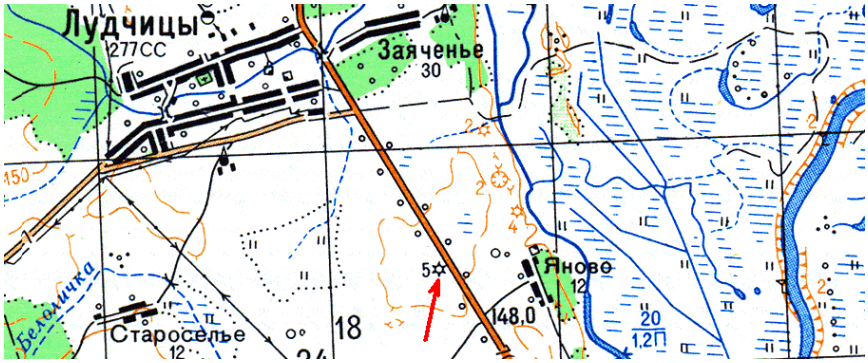

3.4.4. Гора Ксендзова, 156.7 м

Гора Ксендзова (Ксензова), 156.7 м расположена в Быховском районе, на территории Лудчицкого сельсовета и находится практически на восточной обочине шоссе, соединяющего город Быхов и агрогородок Неряж (в 1.0 км на юг от южных предместий города Быхова и в 1.7 км на северо-северо-восток от агрогородка Неряж). Вершина горы, примерно на 2 м возвышающейся над окружающей местностью и представляет собой естественный курган или холм, расположенный за железобетонным забором, которым обнесена промышленная территория. Вершина горы не видна с шоссе. Но сама гора находится вне этой промышленной территории и доступ к ней проблем не представляет. Ориентиром горы может служить водонапорная башня, расположенная на промышленной территории – между горой Ксендзовой и шоссе. На вершине горы Ксендзовой находится знак геодезического пункта в виде четырех круглых опознавательных столбиков и ямки на месте пилона (центра). Координаты вершины: 53° 28,990' N, 30° 15,526' E. Рейтинг – 1 балл.

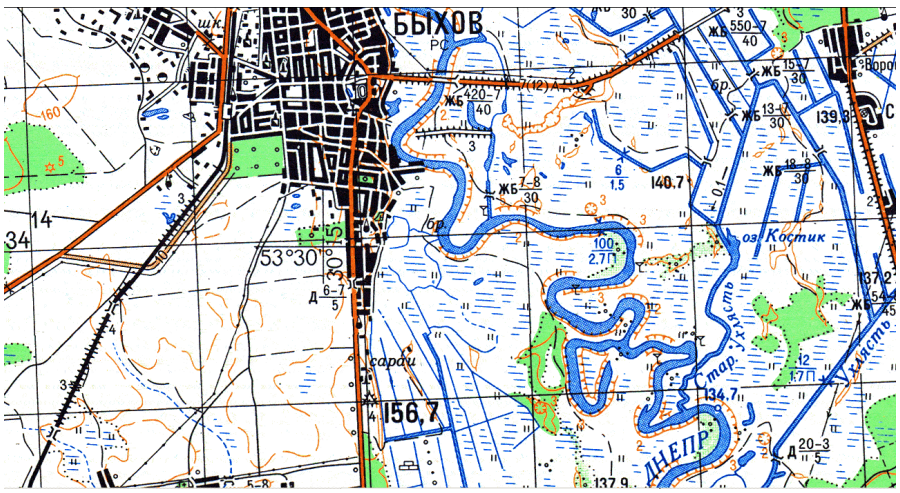

3.4.5. Высота Безымянная, 153.0 м

Высота Безымянная, 153.0 м расположена в Бобруйском районе, Телушском сельсовете, на территории бывшего военного полигона. Наиболее вероятной высшей точкой высоты Безымянной является небольшое искусственное возвышение высотой 153.0 м с координатами: 53° 03,592' N, 29° 18,666' E. Эта вершина находится в 4.1 км на юго-запад от деревни Дубовка и расположена на водоразделе между озером Плавун и рекой Березина. На вершине имеются полузасыпанные окопы с большим количеством старых автомобильных покрышек. Геодезический пункт отсутствует. Рейтинг вершины – 4 балла.

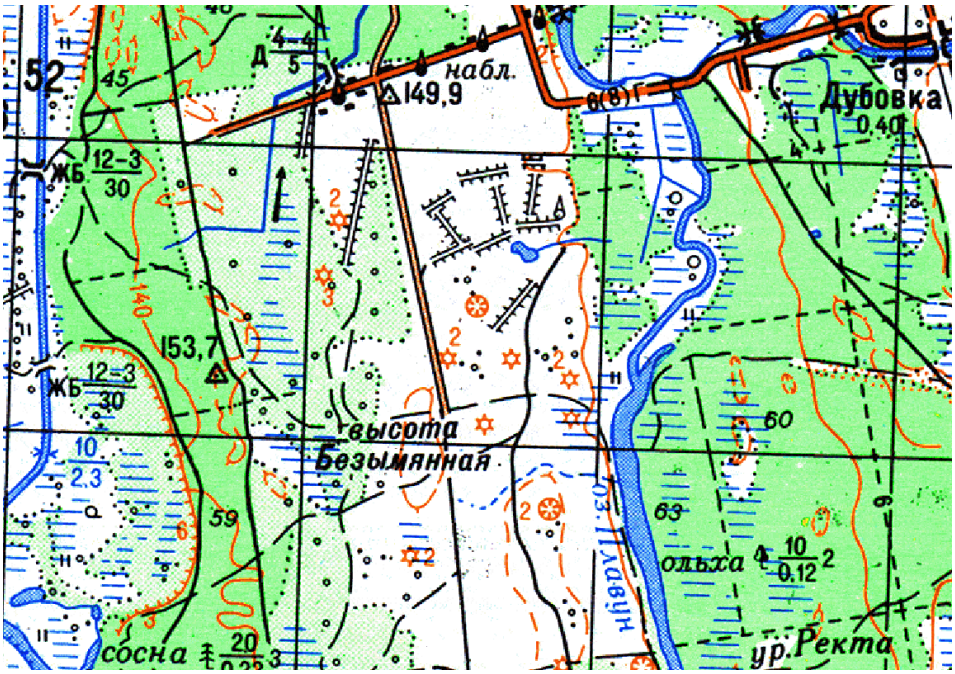

Маловероятной высшей точкой высоты Безымянной мог бы быть и геодезический пункт 153.7 м, расположенный в 1.5 км на запад (его координаты 53° 03,896' N, 29° 17,325' E). На этой точке имеется знак геодезического пункта в виде двух характерных бетонных столбиков. Но на более подробной топографической карте между высотой Безымянной и этим геодезическим пунктом расположено заболоченное урочище Тереховское Болото, что исключает отнесение данного геодезического пункта к высоте Безымянной. Геодезический пункт 149.9 м (расположен в 2.3 км на север) тоже высшей точкой высоты Безымянной, по-видимому, не является из-за дальности его расположения.

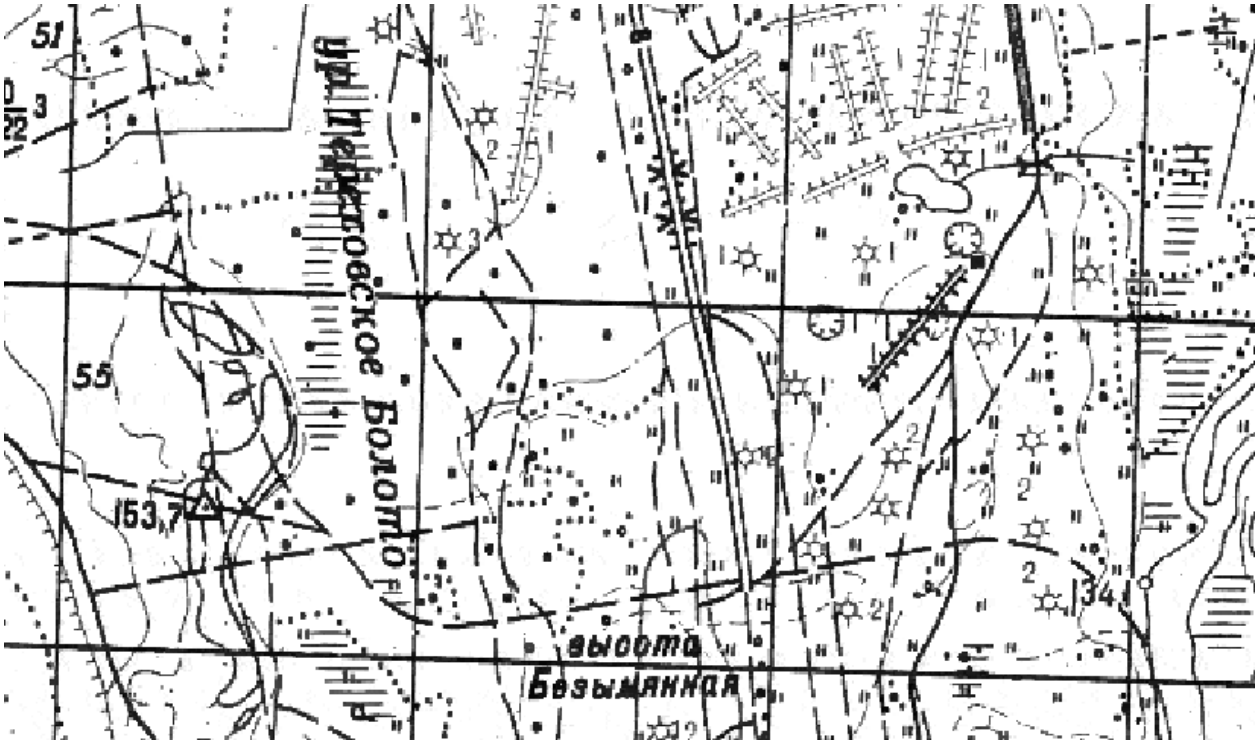

3.4.6. Деревня Задняя Гряда

Деревня Задняя Гряда находится в Осиповичском районе, на территории Протасевичского сельсовета. До периода масштабной мелиорации и общего понижения грунтовых вод этот населенный пункт, по-видимому, был расположен на небольшой гряде, протянувшейся с запада на восток в окружении с юга и севера болотистой местностью. Высота гряды, измеренная в средней части деревни составляет около 162 м. Геодезический пункт ведомством ГУГК на этом месте не предусмотрен. Координаты: 53° 12,586' N, 28° 31,603' E. Рейтинг объекта – 4 балла.

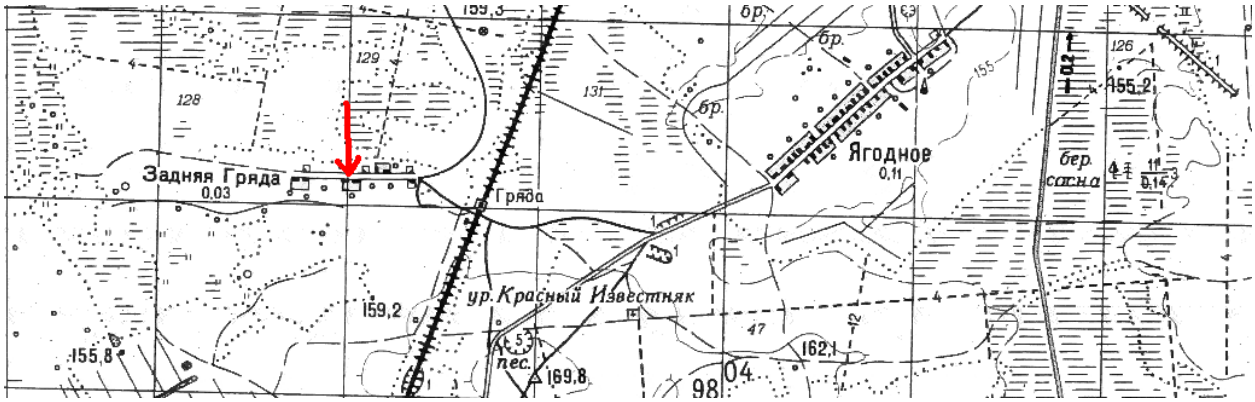

3.4.7. Урочище Березовая Гряда, 160.0 м

Урочище Березовая Гряда расположено в Осиповичском районе, на территории Протасевичского сельсовета и находится в 1.5 км на северо-запад от деревни Побоковичи. Местность подверглась значительным изменениям в результате масштабной мелиорации. Условной высшей точкой урочища можно считать небольшое возвышение, высотой около 160 м в его средней части с координатами: 53° 15,569' N, 28° 29,040' E. Геодезический пункт ведомством ГУГК на этом месте не предусмотрен. Рейтинг урочища – 4 балла.

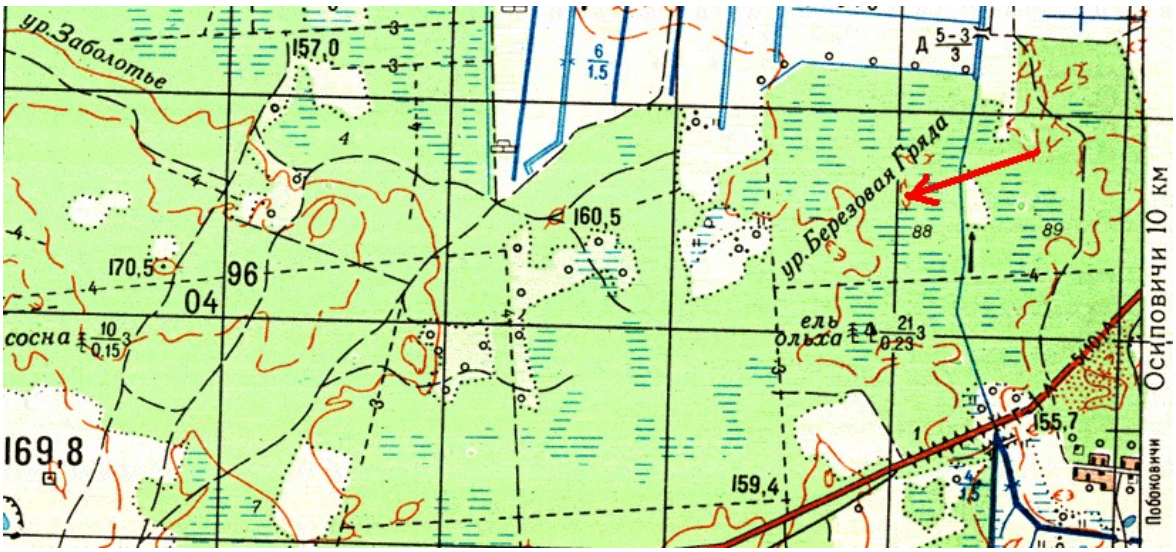

3.5. Россия
3.5. 1. Высшая точка Себежской возвышенности, 207.0 м

Себежская возвышенность хотя и не расположена на территории Беларуси, но находится недалеко от ее северных границ и может быть легко достигнута при организации трансграничных пешеходных, лыжных или велосипедных походов. Высшая точка Себежской возвышенности, 207.0 м одновременно является и высшей точкой Себежского района Псковской области России. Она находится в 0.15 км на юго-восток от не сохранившейся деревни Арестово, в 1.2 км на северо-запад от деревни Сундуково, в 1.6 км на север от деревни Коршанинково, в 1.7 км на восток от древни Барановщина и в 2.9 км на северо-северо-восток от железнодорожной станции Себеж. Вершина находится на восточной опушке смешанного леса, в 0.1 км на запад от полузаросшей полевой дороги, соединяющей бывшую деревню Арестово и деревню Сундуково. На вершине расположены остатки знака геодезического тригонометрического пункта в виде канавы. Координаты: 59° 19,848' N, 28° 29,215' E. Рейтинг вершины − 2 балла. Исследование всех высших точек гряд и возвышенностей, расположенных в непосредственной близости от границ Беларуси тоже является интересной задачей, которая ждет своих исследователей…

Заключение

На территории Беларуси расположено около 210 городов, городских, курортных и рабочих поселков, около 25 тысяч агрогородков и сельских поселений, около 40 тысяч рек и ручьев, более 10 тысяч озер и водохранилищ, более 9 тысяч урочищ, сотни равнин, озовых гряд, камовых холмов и возвышенностей, десятки лесов и пущ. На картах Беларуси насчитывается более 80 тысяч географических названий (без учета названий микрорайонов, улиц, переулков и площадей в городах и поселках), а с учетом урочищ, отдельных гор, гряд, возвышенностей и других небольших объектов (болот, прудов, лесов и мест расположения не сохранившихся к настоящему времени деревень и хуторов) – около 2 миллионов названий.

Наши исследования, детально рассмотренные в данном издании, касаются, прежде всего, «горных ландшафтов» равнинной Беларуси (а именно, Гродненской и Минской областей). Беларусь по своему географическому положению относится к сугубо равнинным территориям. Для нашей республики в основном характерны лесные и лесо-болотные ландшафтные комплексы, перемежающиеся пахотными угодьями, большими или малыми реками и огромным количеством разноцветных, преимущественно, голубых озер. Тем не менее, среди этих равнинных территорий географы выделяют гряды и возвышенности ледникового происхождения: в геологическом отношении территория Беларуси находится в пределах Восточно-Европейской платформы и определяющим фактором формирования рельефа Беларуси стали древние оледенения. Сохранившиеся следы древних оледенений – это моренные холмы (камы) и гряды (озы), ледниковые озера, валуны на полях и лугах, а также низменности (песчаные и глинистые), которые образовались в местах, где текли ледниковые талые воды. Основной рельеф Беларуси – всхолмленная равнина с абсолютными высотами до 200 м, а на гряды и возвышенности (более 200 м) приходится примерно 20% ее площади. Наиболее возвышенной является центральная часть Беларуси – Белорусская гряда с отдельными возвышенностями: Волковысской, Новогрудской, Лукомской, Ошмянской и Минской. Минская возвышенность – самая большая по площади и самая высокая – в ее пределах находятся 4 самые высокие вершины, имеющие собственные названия – горы Дзержинская (345.0 м), Лысая (342.2 м), Дубовая (340.3 м) и Маяк (334.6 м); далее на восток следуют Оршанская и Витебская возвышенности. К северу и югу от Белорусской гряды местность постепенно понижается до абсолютных высот около 175 м, а к югу от Белорусской гряды расположены равнины: Центральноберезинская и Оршано-Могилевская.

Нашей группой краеведов-энтузиастов систематически, начиная с 2005 г., проводятся полевые исследования, направленные на изучение малоизвестных «горных ландшафтов» Беларуси. В частности, в результате серии пешеходных, водных, велосипедных, лыжных и автобусно-автомобильных походов и экспедиций, проведенных «на общественных началах», были посещены и изучены некоторые высшие точки ледниковых

гряд, высшие точки административных районов и горы, имеющие собственные названия (которые рассматриваются в данном издании не в географически принятом контексте, а в качестве самобытных экскурсионно-познавательных объектов-топонимов или урочищ), расположенные на территории Гродненской, Минской Витебской и Брестской областей. Так, в результате специально разработанных маршрутов, организованных и проведенных экспедиций, были посещены, сфотографированы, описаны и задокументированы вышеназванные объекты. Ниже приведены три примера этой краеведческой работы.

Гора Барсучиха, 226.3 м расположена в Минской области, Мядельском районе, на территории Слободского сельсовета, в урочище Барсучиха. Гора находится в 0.9 км на юго-восток от околицы агрогородка Слобода, в 0.9 км на юг от деревни Кузьмичи, в 1.3 км на северо-восток от деревни Гули и в 2.6 км на северо-запад от деревни Новоселки. Является геологическим памятником природы местного значения. Гора Барсучиха представляет собой вытянутую с запада на восток конечноморенную форму рельефа протяженностью до 250 м и шириной 100 м, возвышающуюся на 26 м над окружающей местностью.

Высшая точка Дубровской гряды, 240.8 м расположена в Гродненском районе, на территории Одельского сельсовета. Вершина горы находится в 2.1 км на северо-восток от деревни Подлипки, в 1.2 км на юг от деревни Мишкеники, в 2.1 км на юго-запад от деревни Радевичи и в 0.3 км на северо-запад от грунтовой дороги, соединяющей деревни Подлипки и Родзевичи и расположена посреди пахотного поля и возвышается над окружающей местностью на 20-25 м.

Гора Пурневка, 265.0 м расположена в Брестской области, Барановичском районе, на территории Почаповского сельсовета. Гора находится в густом смешенном лесу, в 0.5 км на северо-запад от деревни Зазерье, в 1.5 км на северо-восток от деревни Мал. Пурневичи, в 1.6 км на юг от деревни Поречье и в 1.9 км на запад от шоссе Микуличи-Валевка. Ее вершина на 20-25 м возвышается над окружающей местностью.

Исследование и посещение белорусских «горных объектов» с туристско-рекреационными, учебно-экскурсионными и познавательными целями может быть рекомендовано для более полного изучения географии Беларуси, ознакомления с его географическими комплексами и отдельными слагающими его компонентами. Краеведение в приложении исследования белорусских «гор» или высших точек гряд и возвышенностей дает возможность не только с пользой проводить свое свободное время, но и вести учебно-познавательную деятельность. Примером такой межпредметной и междисциплинарной связи при исследовании гор, высших точек административных районов, белорусских гряд и возвышенностей может быть работа по выявлению новых историко-культурных и природно-рекреационных объектов, исторических памятников и перспективных мест отдыха, привлечение государственных организаций к природоохранной деятельности [13-21].

Следует подчеркнуть, что абсолютное большинство нынешних местных жителей сельских поселений, агрогородков или хуторов не имеют ни малейшего представления ни об истоках названий ближайших к этим населенным пунктам «гор», гряд или возвышенностей, ни о самих этих объектах и их названиях. Большинство топонимов горной тематики остались только на топографических картах местности. И если не предпринимать сознательных усилий для их систематизации и сохранения, то они рискуют полностью исчезнуть, раствориться в процессе Всемирной глобализации и нивелирования национальных, географических и топонимических особенностей неких безликих геополитических территорий!

По мнению авторов данного издания, «белорусские горы», высшие точки гряд, возвышенностей, административных районов и областей должны бережно охраняться государством для потомков, что необходимо для поддержания национальной гордости, самосознания и самоидентификации белорусского народа. На всех этих объектах необходимо установить геодезические пункты (геодезические пирамиды) и пояснительные стелы, обелиски или охранные пояснительные таблички, как это сделано на высшей точке Ошмянского района – горе Тюпишкинской (которая входит в Дугу Струве), на горе Дзержинской или у подножия таких гор, как Синяя или Сторожевая [22-26].

Интерес к белорусским горам обусловлен и их высокой исторической значимостью. Любые положительные формы рельефа, как-то выделявшиеся над окружающей местностью, всегда привлекали внимание местных жителей. Поэтому со многими белорусскими холмами, воспринимавшимися их обитателями в качестве гор, связаны различные любопытные предания и легенды, что является особой темой краеведческих исследований [27-35]. В недавно опубликованной коллективной монографии «Сакральныя ўзгоркі Беларусі» [33], подготовленной сотрудниками Центра исследований белорусской культуры, языка и литературы НАН Беларуси, представлены материалы по белорусским горам во многом дублирующие наши скромные любительские исследования.

СТРУКТУРА БЕЛОРУССКИХ ГРЯД И ВОЗВЫШЕННОСТЕЙ (по версии В.Э. Пасанена)

№	Структура	Название	Высшая точка, м
1.	1	Балтийская гряда	(329.0)[1]
2.	1.1	Браславская гряда	210.9[2]
3.	1.1.1	Слободкинская гряда	154.3
4.	1.2	Латгальская	(289.8)[3]
5.	2	Беловежская гряда	202.0[4]
6.	3	Белорусская гряда	345.0[5]
7.	3.1	Борисовская гряда	220.3
8.	3.2	Волковысская	255.4
9.	3.2.1	Ружано-Порозовская гряда	255.4
10.	3.3	Гродненская	247.1
11.	3.3.1	Дубровская гряда	240.8
12.	3.3.2	Коптёвская гряда	247.1
13.	3.3.3	Кулевская гряда	(235.8)[6]
14.	3.3.4	Могилянская гряда	212.1[7]
15.	3.4	Колодницкая гряда	183.2
16.	3.5	Копыльская гряда	243.6
17.	3.5.1	Братковская гряда	235.4
18.	3.5.2	Скабинская гряда	243.6
19.	3.5.3	Старосельская гряда	229.0
20.	3.5.4	Юшевичская гряда	229.9
21.	3.6	Минская	345.0[5]
22.	3.6.1	Воложинская	332.6
23.	3.6.1.1	Лужанские гряды	285.1
24.	3.6.2	Докшицкая	222.9
25.	3.6.3	Ивенецкая	345.0[5]
26.	3.6.4	Логойская	342.2[8]
27.	3.6.5	Озёрская гряда	219.5
28.	3.6.6	Плещеницкая	315.4
29.	3.6.7	Радошковичская	334.6[9]
30.	3.6.7.1	Олехновичская	313.2
31.	3.6.8	Шацко-Сергеевичская гряда	236.4
32.	3.7	Новогрудская	324.1[10]
33.	3.7.1	Валевская гряда	297.3
34.	3.7.2	Вселюбская гряда	269.4[11]
35.	3.7.3	Сервечская гряда	189.6
36.	3.8	Оршанская	294.1[12]
37.	3.8.1	Алантьево-Курейшанская гряда	263.0
38.	3.8.2	Высоковская гряда	210.4
39.	3.8.3	Орешкинская гряда	192.1

40.	3.9	Прошицкая гряда	181.7
41.	3.10	Ошмянская	320.1[13]
42.	3.10.1	Островецкая гряда	300.9
43.	3.11	Слонимская	228.5
44.	3.11.1	Золотеевские гряды	228.5
45.	3.11.2	Коссовская гряда	203.7
46.	3.12	Турецкие гряды	165.3
47.	3.13	Черейская гряда	212.1
48.	4	Витебская	295.8[14]
49.	5	Ветчинско-Челющевичская гряда	185.0
50.	6	Глубокская гряда	166.0
51.	7	Горецко-Мстиславская	239.0
52.	8	Горкинская гряда	186.1
53.	9	Городокская	263.7
54.	9.1	Удебненская гряда	201.8
55.	10	Горянская гряда	161.9
56.	11	Гудинишкинская гряда	145.2
57.	12	Жуперская гряда	165.4
58.	13	Забельская гряда	164.9
59.	14	Замошская гряда	162.0
60.	15	Збуражская гряда	170.1
61.	16	гряда Зенкевича	164.0
62.	17	Зябковская	211.4
63.	18	Каменецкая гряда	197.6
64.	19	Константиновская гряда	234.2
65.	20	Копцевская гряда	148.5
66.	21	Костеневичская гряда	223.2
67.	22	Куренецкая гряда	206.7
68.	23	Логишинская гряда	174.7
69.	24	Любанская гряда	192.0
70.	25	Мантунская гряда	162.6
71.	26	Медведковская гряда	186.0
72.	27	Межевская гряда	177.4
73.	28	Мозырская гряда	220.7
74.	29	Надливская гряда	164.5
75.	30	Нещердовская	224.1[15]
76.	31	Освейская гряда	191.8[16]
77.	32	Песоченская гряда	184.7
78.	33	гряда Рыли	175.5
79.	34	Светиловичская гряда	170.6
80.	35	Свенцянские гряды	(289.0)[17]
81.	35.1	Кочергинская гряда	180.1[18]
82.	35.2	Лукинская гряда	168.2

83.	35.3	Малиновщинские возвышенности	205.1
84.	35.4	Саранчанские гряды	209.7[19]
85.	35.5	Тюкшинская гряда	198.3
86.	36	Свирская гряда	210.2[20]
87.	36.1	Свайгинская гряда	192.4
88.	37	Северо-Нарочанская гряда	225.7
89.	38	Смоленская	(319.0)[21]
90.	39	Солигорская гряда	182.5
91.	40	Ушачско-Лепельская	279.4
92.	40.1	Кубличская	238.3
93.	40.2	Лукомская	279.4
94.	40.3	Пышногорская	228.0
95.	41	Хойникско-Брагинская	160.0
96.	42	Чечерская гряда	176.9
97.	43	Южно-Нарочанская гряда	205.2
98.	44	Юровичская	167.5

Примечания. *1.* г. Вежица *(Польша)*; *2.* г. Волчья; *3.* г. Лиелайс-Лиепукалнс *(Латвия)*; *4.* г. Козья; *5.* г. Дзержинская; *6. Польша; 7.* г. Веха; *8.* г. Лысая; *9.* г. Маяк; *10.* г. Замковая; *11.* г. Немировщина; *12.* г. Княжья; *13.* г. Милидовская; *14.* г. Горшева; *15.* г. Гвоздиха; *16.* г. Городиловская; *17. Литва; 18.* г. Коневка; *19.* г. Вёшка; *20.* г. Маяковая; *21. Россия.*

СТРУКТУРА БЕЛОРУССКИХ ВОЗВЫШЕННОСТЕЙ И ГРЯД (касающихся Гродненской и Минской областей по версии И.В. Кособуцкого)

№	Структура	Название	Высшая точка, м
1.	1	Белорусская гряда	345.0[1]
2.	1.1	Волковысская возвышенность	255.4
3.	1.1.1	Берестовицкие гряды	215.6
4.	1.1.2	Зельвенско-Волковысская гряда	245.5
5.	1.1.3	Порозовские гряды	255.4
6.	1.1.3.1	Красносельская гряда	218.1
7.	1.2	Гродненская возвышенность	247.1
8.	1.2.1	Гродненская гряда	182.1
9.	1.2.2	Дубовская гряда	240.8
10.	1.2.3	Коптёвская гряда	247.1
11.	1.2.4	Кулёвская гряда	235.8[2]
12.	1.2.5	Могилянская гряда	212.1[3]
13.	1.2.6	Ратичская возвышенность	213.1
14.	1.2.6.1	Доргунская гряда	180.8
15.	1.3	Копыльские гряды	243.6
16.	1.3.1	Братковская гряда	220.2
17.	1.3.2	Верхнещарские гряды	223.2
18.	1.3.3	Гресская гряда	215.5
19.	1.3.4	Доматкановичская гряда	232.1
20.	1.3.5	Ланская гряда	231.0
21.	1.3.6	Молебовская гряда	204.6[4]
22.	1.3.7	Омлынецкая гряда	212.0
23.	1.3.8	Скабинская гряда	243.6
24.	1.3.9	Старосельская гряда	229.8
25.	1.3.10	Черниохво-Ятвезская гряда	226.4
26.	1.3.11	Юшевичская гряда	216.0
27.	1.4	Лукомская возвышенность	279.4[5]
28.	1.4.1	Борисовская гряда	223.1
29.	1.4.2	Колодницкая гряда	183.2
30.	1.4.3	Прошицкая гряда	195.2
31.	1.4.4	Холопеничская возвышенность	248.8
32.	1.4.5	Черейская гряда	212.1[5]
33.	1.5	Минская возвышенность	345.0[1]
34.	1.5.1	Воложинская возвышенность	301.3
35.	1.5.1.1	Воложинская гряда	265.5
36.	1.5.1.2	Дайновская гряда	301.3
37.	1.5.1.3	Лужанские гряды	285.1
38.	1.5.2	Докшицкая возвышенность	226.0[5]

39.	1.5.3	Ивенецкая возвышенность	345.0[1]
40.	1.5.4	Логойская возвышенность	342.2[6]
41.	1.5.5	Михановичская гряда	228.2
42.	1.5.6	Озёрская гряда	219.5
43.	1.5.7	Острошицкая возвышенность	281.0
44.	1.5.8	Плещеницкая возвышенность	315.4
45.	1.5.9	Радошковичская возвышенность	334.6[7]
46.	1.5.9.1	Молодечненская гряда	286.0
47.	1.5.9.2	Олехновичская возвышенность	313.2
48.	1.5.10	Смолевичско-Смиловичские гряды	259.4[8]
49.	1.5.11	Шацко-Сергеевичская гряда	236.4
50.	1.6	Новогрудская возвышенность	324.1[9]
51.	1.6.1	Валевская гряда	297.3
52.	1.6.1.1	Дубровская гряда	258.3
53.	1.6.2	Вселюбская гряда	269.4
54.	1.6.3	Дятловская возвышенность	282.6[10]
55.	1.6.4	Загорьевская гряда	181.2
56.	1.6.5	Леснянская гряда	200.5
57.	1.6.6	Сервечская гряда	196.2
58.	1.6.7	Турецкие гряды	190.5
59.	1.6.8	Цимошкевичская гряда	214.5
60.	1.7	Оршанская возвышенность	294.1[11]
61.	1.8	Ошмянская возвышенность	320.1[12]
62.	1.8.1	Буйвиджяйская возвышенность	300.9
63.	1.8.1.1	Островецкая гряда	300.9
64.	1.8.2	Клевицкая гряда	288.9
65.	1.8.3	Мядининкская возвышенность	297.4
66.	1.9	Слонимская возвышенность	228.5
67.	1.9.1	Жировичская гряда	196.9
68.	1.9.2	Золотеевские гряды	228.5
69.	1.9.3	Коссовско-Ивацевичская гряда	205.5
70.	1.9.4	Кракотская гряда	210.9
71.	1.9.5	Мижевичская гряда	194.6
72.	1.9.6	Ружанская гряда	209.2
73.	1.10	Столбцовское взгорье	215.4
74.	1.10.1	Песочненская гряда	184.7
75.	2	Вороновские гряды	262.6[13]
76.	2.1	Гавьянская гряда	262.6[13]
77.	2.2	Гудинишкинская гряда	145.2
78.	2.3	Лидско-Щучинский пояс гряд	207.4
79.	2.4	Мантунская гряда	162.6

80.	2.5	Пелясская гряда	183.3
81.	2.6	Трокельское взгорье	215.3
82.	2.7	Эйшишкское взгорье	194.0[13]
83.	3	Завилейская возвышенность	289.0[13]
84.	3.1	Кривичская возвышенность	226.0
85.	3.1.1	Костеневичская гряда	226.0
86.	3.1.2	Куренецкая гряда	206.7
87.	3.2	Нарачано-Вилейские гряды	234.2
88.	3.2.1	Константиновская гряда	234.2
89.	3.2.2	Свирская гряда	210.2[14]
90.	3.2.2.1	Свайгинская гряда	192.4
91.	3.2.3	Южно-Нарочанская гряда	211.0
92.	3.3	Свенцянские гряды	289.0[13]
93.	3.3.1	Кочергинская гряда	180.1[15]
94.	3.3.2	Мядельская гряда	230.5[16]
95.	3.3.3	Северо-Нарочанская гряда	233.9
96.	3.3.3.1	Лукинская гряда	168.2
97.	3.3.3.2	гряда «Скоры»	185.5
98.	3.3.3.3	Тюкшинская гряда	198.3
99.	4	Северо-Полесский пояс гряд	213.6[17]
100.	4.1	Кармазовская гряда	192.0
101.	4.2	Костешинско-Глядовичская гряда	191.5
102.	4.3	Любанская гряда	190.4
103.	4.4	Осиповичская гряда	207.6[17]
104.	4.5	Солигорская гряда	185.0
105.	4.6	Уречско-Щитковичская гряда	201.8[18]

Примечания. *1.* г. Дзержинская; *2.* в Польше; *3.* г. Веха; *4.* г. Молебова; *5.* в Витебской обл.; *6.* г. Лысая; *7.* г. Маяк; *8.* г. Березовая; *9.* г. Замковая (Пуцевичская); *10.* г. Тарасовцы; *11.* г. Княжья; *12.* г. Милидовская; *13.* в Литве; *14.* г. Маяковая; *15.* г. Коневка; *16.* г. Пустовины; *17.* в Могилевской обл.; *18.* г. Мир-Гора.

Данные по возвышенностям и грядам Беларуси были взяты из анализа следующей литературы по геоморфологии Беларуси [36-45].

Информация о классификации геодезических пунктов и видах знаков геодезических пунктов, расположенных на местности, была взята из анализа следующей геодезической литературы [46-51].

Сведения об авторах

Пасанен Владимир Эйнарович, родился 13.01.1962 г. в Баку (Азербайджан), окончил в 1988 г. энергетический факультет Белорусского политехнического института (в настоящее время – Белорусский национальный технический университет). Работает инженером-теплотехником в УП «Минскводоканал». Имеет 3-й спортивный разряд по альпинизму и 1-й спортивный разряд по туризму. Участвовал и руководил горными, пешеходными и водными спортивными походами 1-5 категорий сложности по Кавказу, Памиро-Алаю, Алтаю, Саянам, Фанским горам, Тянь-Шаню, Камчатке. Совершил альпинистские восхождения на ряд горных вершин выше 5000-7000 м над уровнем моря: пик Ленина, Раздельная (Памир), Эльбрус (Ц. Кавказ), Джигит (Тянь-Шань), Ганза (Фаны), Белуха (Алтай), вулканы Камчатки, Килиманджаро (Африка); Косцюшко (Австралия). Является членом ОО «Белорусское географическое общество». Автор ряда газетных публикаций и выступлений по радио и на телевидении, популяризирующим туризм, альпинизм и активный спортивный образ жизни. Неизменный организатор и руководитель экспедиций по исследованию Белорусских гор.

Дикусар Евгений Анатольевич, родился 22.01.1958 г. в городе Ялта Крымской области (Россия). Проживает в Минске с 1972 г. Окончил в 1980 г. химический факультет Белгосуниверситета им. В.И. Ленина. Работает в Институте физико-органической химии НАН Беларуси старшим научным сотрудником, кандидат химических наук. Является автором 16 опубликованных научных книг, 400 научных статей, 210 тезисов докладов на научных конференциях, 5 авторских свидетельств СССР и 60 научно-популярных статей по химической, географической и туристской тематике. Работает по совместительству доцентом Белорусского государственного университета физической культуры на кафедре спортивного туризма и технологий в туристической индустрии факультета менеджмента спорта, туризма и гостеприимства Института менеджмента спорта и туризма. Является мастером спорта Республики Беларусь по спортивному туризму, инструктором-методистом III категории по альпинизму. Участвовал и руководил горными, пешеходными и лыжными спортивными походами 4-5 категорий сложности по Кавказу, Хибинам, Тянь-Шаню, Фанским Горам, Южному, Северному, Приполярному и Полярному Уралу, Алтаю, Камчатке, Кодару (Становой хребет), Карпатам и Крымским горам. Совершал альпинистские восхождения от 1Б до 5А категорий сложности на вершины и маршруты Алтая, Камчатки, Кавказа, Фанских и Крымских гор. Организовывал походы и участвовал в походах выходного дня, спортивных походах 1 и 2 категорий сложности и исследовательских экспедициях по Республике Беларусь (пешеходных, лыжных, водных и велосипедных). Является руководителем Минского городского альпинистского клуба «Апекс», членом областной Маршрутно-квалификационной комиссии по пешеходному, горному и лыжному туризму при ОО «Республиканский туристско-спортивный союз», членом «Белорусского географического общества» и «Белорусской ассоциации журналистов». Автор ряда газетных публикаций и выступлений по радио и телевидению, популяризирующих туризм, альпинизм, активный и спортивный образ жизни.

Стёпин Святослав Генрихович, родился 18.11.1950 г. в г. Таганроге (Россия). Проживает в Белоруссии с 1955 г. В 1972 г. закончил химический факультет Белгосуниверситета им. В.И. Ленина. Работает доцентом кафедры органической химии Витебского государственного ордена Дружбы народов медицинского университета, кандидат химических наук. Является автором более 300 научных работ, 9 авторских свидетельств СССР и патентов Российской федерации и Республики Беларусь, автором 8 научно-популярных статей по химии. Принимал участие в горных и пешеходных походах по Кавказу, Крыму, Карпатам; пешеходных и водных походах по горам, лесам, озерам и рекам Беларуси.

Кособуцкий Игорь Вячеславович, родился 08.10.1981 г. в городе Минске (Беларусь). Проживает в Белоруссии с 1981 г. В 2005 г. закончил факультет Управления и прикладной математики Московского физико-технического института (национального исследовательского университета). В 2012 г. закончил аспирантуру Национальной академии наук Беларуси, исследователь технических наук. Работает инженером 1 категории Филиала НТЦ «Белмикросистемы» ОАО «ИНТЕГРАЛ». Является автором 10 научных работ, 4 патентов Республики Беларусь и 5 публикаций по географической и туристской тематике, популяризирующих активный и спортивный образ жизни. Является членом ОО «Белорусское географическое общество». Имеет 3-й спортивный разряд по спелеотуризму. Принимал участие в пешеходных и спелеологических походах по Крыму, Норвегии, Египту. Организовывал походы выходного дня, спортивные походы 1 категории сложности и исследовательские экспедиции по горам, озерам и рекам Беларуси (пешеходные, велосипедные и водные).

Порядок расположения авторов ни в коей мере не отражает их личный вклад в сбор полевых или архивных материалов для данной книги, а обусловлен лишь хронологическим порядком и последовательностью их вхождения в данный проект.

При подготовке данного издания авторы использовали GPS-навигаторы марки «Garmin Legend HC x etrex» и «Garmin Etrex 20x», и компьютерную навигационную программу GPS Mapping Software «OziExplorer» Vers. 3.95.4m, топографические карты масштабом 1:50 000, 1:100 000 и 1:200 000 (по состоянию местности на 1981-1991 гг.). В книге указывались высоты, обозначенные на топографических картах. В случае их отсутствия – высоты, определенные с помощью бытовых GPS-навигаторов. Высоты, определенные с помощью бытовых навигационных приборов могут на 10-15 м отличаться от истинных геодезических высот (над уровнем Балтийского моря).

Список использованных источников

1. Беларуская энцыклапедыя: У 18 т. / Рэдкал.: Г.П. Пашкоў [і інш.]. – Мінск: БелЭн., 1996 – 2004.

2. Вертикальная Беларусь: путеводитель по 125 уникальным и самобытным туристско-экскурсионным объектам Беларуси. / В.Э. Пасанен, Е.А. Дикусар, В.Е. Подлисских. Минск: Право и экономика, 2013. 164 с.

3. Горные вершины равнинной Беларуси. / В.Э. Пасанен, Е.А. Дикусар, В.Е. Подлисских. Минск: ГУ «Республиканский учебно-методический центр физического воспитания населения», 2014. 224 с.

4. Горные вершины Витебской области. / В.Э. Пасанен, Е.А. Дикусар, Стёпин С.Г. Минск: Право и экономика, 2016. 162 с.

5. Дикусар Е.А., Подлисских В.Е., Пасанен В.Э., Стёпин С.Г. Горные вершины Беларуси. // Геаграфія. 2015. № 12. С. 9-16.

6. Дикусар Е.А., Пасанен В.Э., Подлисских В.Е., Стёпин С.Г. Высшие точки белорусских гряд и возвышенностей. // Геаграфія. 2016. № 3. С. 9-13.

7. Дикусар Е.А., Пасанен В.Э., Подлисских В.Е., Стёпин С.Г. Высшая точка Беларуси. // Геаграфія. 2016. № 4. С. 9-13.

8. Стёпин С.Г., Дикусар Е.А., Пасанен В.Э., Подлисских В.Е. Туристические походы по Витебской области. // Материалы 72-ой научной сессии сотрудников университета «Достижения фундаментальной, клинической медицины и фармации», 25-26 января 2017 г. Витебск: ВГМУ, 2017. С. 595-597.

9. Дикусар Е.А., Пасанен В.Э., Подлисских В.Е., Стёпин С.Г. Рельеф Беларуси как объект научно-познавательного, экологического, спортивного и оздоровительного туризма. // Материалы Междунар. научн.-практ. конф. «Современные проблемы естествознания в науке и образовательном процессе». 22-23 Октября 2015 г. Минск: УО «Белорусский государственный педагогический университет им. М. Танка», 2015. С. 70-71.

10. Дикусар Е.А., Пасанен В.Э., Степин С.Г., Подлисских В.Е. Туристические походы по горам Витебщины – фактор здорового образа жизни. // Достижения фундаментальной, клинической медицины и фармации: матер. 71-й научн. сессии сотрудн. университ. 27-28 января 2016 г. Витебск: УО «Витебский государственный медицинский университет», 2016. С. 374-376.

11. Дикусар Е.А., Пасанен В.Э., Подлисских В.Е., Тихомиров А.В., Стёпин С.Г. Высшие точки белорусских гряд и возвышенностей в качестве экскурсионных объектов. // Материалы Республиканской научн.-практ. конф. «Современные проблемы естествознания в науке и образовательном процессе». 24 Ноября 2017 г. Минск: УО «Белорусский государственный педагогический университет им. М. Танка», 2017. С. 74-76.

12. Дикусар Е.А., Пасанен В.Э., Стёпин С.Г. Топонимика урочищ республики Беларусь. Алфавитный перечень, координаты, кадастрофикация и систематизация по областям. Saarbrücken, Deutschland: LAP LAMBERT

Academic Publishing / OmniScriptum GmbH & Co. KG, 2017. – 231 с. – ISBN 978-3-330-33191-4.

13. Дикусар Е.А. На двести метров выше Эвереста. // Веды. № 24 (2284). 14.06.2010. С. 8.

14. Дикусар Е.А. Выше Эвереста. // Вечерний Минск. № 101 (12404). 03.09.2011. С. 6.

15. Дикусар Е.А. Горные вершины равнинной Беларуси. // Веды. № 19 (2487). 12.05.2014. С. 5.

16. Дзікусар Я.А. Беларусь – краіна гор. // Навука. № 50 (2725). 10.12.2018. С. 8.

17. Дикусар Е.А. По белорусским горам. // Навука. № 6 (2733). 04.02.2019. С. 7.

18. Дикусар Е.А. Восхождение на Казбек. // Навука. № 32 (2759). 12.08.2019 г. С. 8.

19. Дикусар Е.А. Международный день гор. // Навука. № 51 (2778). 23.12.2019 г. С. 7.

20. Дикусар Е.А. Международный день гор – 2020. // Навука. № 50 (2829). 14.12.2020 г. С. 8.

21. Дикусар Е.А. Покоряя вершины. // Навука. № 50 (2881). 14.12.2021 г. С. 8.

22. Дикусар Е.А., Пасанен В.Э., Стёпин С.Г. Белорусские «горы» в качестве объектов спортивного и рекреационного туризма. // Современные направления развития физической географии: научные и образовательные аспекты в целях устойчивого развития. Матер. международной научно-практ. конф., посвященной 85-летию факультета географии и геоинформатики Белорусского государственного университета и 65-летию Белорусского географического общества. Минск, 13-15 ноября 2019 г. / Белор. гос. ун-т; редкол.: Е.Г. Кольмакова (гл. ред.) [и др.]. – Минск: БГУ, 2019. С. 357-360.

23. Тихомиров А.В., Подлисских В.Е., Дикусар Е.А., Пасанен В.Э., Стёпин С.Г. Высшие точки белорусских гряд и возвышенностей в качестве туристско-рекреационных и экскурсионных объектов. // Современные направления развития физической географии: научные и образовательные аспекты в целях устойчивого развития. Матер. международной научно-практ. конф., посвященной 85-летию факультета географии и геоинформатики Белорусского государственного университета и 65-летию Белорусского географического общества. Минск, 13-15 ноября 2019 г. / Белор. гос. ун-т; редкол.: Е.Г. Кольмакова (гл. ред.) [и др.]. – Минск: БГУ, 2019. С. 451-454.

24. Дикусар Е.А. Белорусские горы, гряды и возвышенности как целевые объекты краеведческих исследований. // Першы Рэспубліканскі краязнаўчы форум Беларусі ў рамках Года малой радзімы: зборнік матэрыялаў. Ў 2 т. Т. 2. / укл.: П.М. Сапоцька, Ю.В. Юшкевч; рэдкал.: А.М. Карлюкевіч (старшыня) і інш. – Мінск: Чатыры чвэрці, 2020. С. 158-162.

25. Дикусар Е.А., Пасанен В.Э., Стёпин С.Г., Кособуцкий И.В. Белорусские горы как объекты топонимизации: из опыта краеведческих исследований. // «Колпинские чтения по краеведению и туризму».

Материалы IV Всероссийской с международным участием научно-практической конференции. 25 марта 2021 г. / Отв. Ред. Н.Е. Самсонова, С.И. Махов, Д.А. Субетто, В.Д. Сухоруков. Научн. ред. А.А. Соколова. В 3 частях. Ч. II. СПб.: ЛОИРО, 2021. С. 331-333.

26. Дикусар Е.А., Пасанен В.Э., Стёпин С.Г., Кособуцкий И.В. Белорусские «горы» как объект краеведческих исследований с помощью туристских технологий. // Краеведение в учебно-воспитательном процессе школ и вузов: сб. материалов V Респ. (с международным участием) науч.-практ. конф., посвящ. 85-летию со дня рождения М.Л. Голуб. Брест, 18 декабря 2020 г. Брест. гос. ун-т им. А.С. Пушкина; редкол.: И.В. Абрамова [и др.]. Брест: БрГУ, 2021. С. 213-215.

27. Вінакураў В. Ф., Дучыц Л. У., Клімковіч І. Я. “Лысыя Горы” ў міфапаэтычным светапоглядзе беларусаў // Зб. навуковых дакладаў і тэзісаў VII Міжн. Навукова-практычнай канферэнцыі “Традыцыі і сучасны стан культуры і мастацтваў” (Мінск, Беларусь, 24-25 лістапада 2016 г.). У двух частках. Т. 2. Мінск: Права і эканоміка, 2017. – С. 489-493.

28. Дучыц Л, Клімковіч І. Сакральная геаграфія Беларусі. Мінск: Літаратура і мастацтва, 2011. – 384 с.

29. Дучыц Л. У., Клімковіч І. Я. Сакральныя ўзгоркі Беларусі // Традыцыі і сучасны стан культуры і мастацтваў. Матэрыялы міжнароднай навукова-практычнай канферэнцыі (28 – 29 лістапада 2013 г., г. Мінск) у двух частках. Ч. 2. Мінск. Права і эканоміка. 2014. – С. 248-256.

30. Дучиц Л. В. Места явления Богоматери (Иисуса Христа, святых) и чудодейственных икон на территории Беларуси // Таинственная Беларусь. Материалы конференции (г. Минск. 25 января 2015 г.) Минск. Регистр. 2015. С. 29-50. (УФОКОМ).

31. Вінакураў В. Ф., Дучыц Л. У., Клімковіч І. Я. Сіні колер у назвах аб’ектаў сакральнай геаграфіі Беларусі // Таинственная Беларусь V. Материалы конференции (г. Минск. 2 февраля 2019 г.) Минск. Регистр. 2019. – С. 121-157 (УФОКОМ).

32. Дучыц Л., Клімковіч І. Міфалагічны персанаж «чорт» у беларускім ландшафце // Фальклярыстычныя даследаванні. Кантэкст. Тыпалогія. Сувязі.Зб. навук. арт. Вып. 13. Мінск. РІВШ. 2017. – С. 32-44.

33. Сакральныя ўзгоркі Беларусі / В. Ф. Вінакураў [і інш.]; навук. рэд.: С. П. Віцязь. – Мінск: Беларуская навука, 2021. – 268 с.

34. Барщевский Я. Шляхтич Завальня, или Беларусь в фантастических повествованиях: [роман] / Ян Барщевский; [пер. с польск., коммент., послесл. Д.О. Виноходова, илл. Р.К. Жуковского]. – М.; СПб.: «Т8 Издательские Технологии» / «Пальмира», 2020. (Серия «Пальмира – классика). – 413 с.

35. Над облаками: для мл. шк. возраста / сост. А.Е. Прокопенко. – Минск: Беларуская Энцыклапедыя імя Петруся Броўкі. 2020. – 24 с.

36. Якушко О.Ф., Марьина Л.В., Емельянов Ю.Н. Геоморфология Беларуси: учебное пособие для студентов географических факультетов. Минск: БГУ, 2000. 172 с.

37. Мацвееў А. В., Якушка В.П. Пра рэльеф Беларусі. Мінск: Нар. асвета, 1994. 72 с.

38. Матвеев А. В., Гурский Б. Н., Левицкая Р. И. Рельеф Белоруссии. Минск: Университетское, 1988. 320 с.

39. Фізічная геаграфія Беларусі: вучэб. дап. для студ. геагр. фак. / пад рэд. Б.М. Гурскага, К.К. Кудло. Мінск: Нар. асвета, 1995. 192 с.

40. Матвеев А.В. История формирования рельефа Белорусси. Минск: Наука и техника, 1990. 144 с.

41. Матвеев А.В., Ничипоренко Л.А., Павловский А.И. Современная динамика рельефа Белорусси. Минск: Наука и техника, 1991. 102 с.

42. Вальчик М.А., Зусь М.Е., Феденя В.М., Карабанов А.К. Краевые образования Белорусской гряды. Минск: АН БССР, Институт геохимии и геофизики, 1990. 196 с.

43. Марцинкевич Г.И. Ландшафтоведение. Минск: БГУ, 2007. 206 с.

44. Марцинкевич Г.И., Клицунова Н.К., Мотузко А.Н. Основы ландшафтоведения. Минск: БГУ, 1986. 206 с.

45. Ландшафты Белоруссии. / Под ред. Марцинкевич Г.И., Клицуновой Н.К. − Минск: «Университетское», 1989. 239 с.

46. Кашин Л.А. Построение классической астрономо-геодезической сети России и СССР (1816-1991 гг.). Научно-теоретический и исторический обзор. – М.: Картогеоцентр-Геодезиздат, 1999. 192 с.

47. Фурсов В.И. Геодезические сигналы и их постройка. М.: Геодезиздат, 1953. 328 с.

48. Судаков С.Г. Основные геодезические сети. М.: Недра, 1975. 368 с.

49. Герасимов А.П. Спутниковые геодезические сети. М.: ООО Изд-во «Проспект», 2012. 176 с.

50. Данилов В.В., Успенский М.С. [и др.] Центры и реперы государственной геодезической сети СССР. М.: Недра, 1973.

51. Поклад Г.Г., Гриднев С.П. Геодезия: Учеб. издание для вузов. 4-е изд., перераб. и доп. М.: Академический проект, 2013. 538 с.

ОГЛАВЛЕНИЕ

Введение	3
Пояснения	8
Глава 1. Горные вершины и высшие точки Гродненской области	9
1.1. Вершины, имеющие собственные названия	9
1.2. Высшие точки районов Гродненской области	81
1.3. Высшие точки гряд и возвышенностей	91
1.4. Высшие точки объектов-топонимов со словом «гора», расположенных в Гродненской области	116
1.4.1. Высшие точки населенных пунктов	116
1.4.2. Высшие точки урочищ Гродненской области	120
1.4.3. Высшие точки объектов-топонимов со словом «горка, горы или гряда», расположенных в Гродненской области	136
1.4.3.1. Высшие точки населенных пунктов	136
1.4.3.2. Высшие точки урочищ	150
1.5. Вершины Гродненской области высотой более 300 м, которые обозначены на картах как геодезические пункты	182
Глава 2. Горные вершины и высшие точки Минской области	185
2.1. Вершины, имеющие собственные названия	185
2.2. Высшие точки районов Минской области	313
2.3. Высшие точки белорусских гряд и возвышенностей	325
2.4. Высшие точки объектов-топонимов со словом «гора», расположенных в Минской области	357
2.4.1. Высшие точки населенных пунктов	357
2.4.2. Высшие точки урочищ Минской области	370
2.4.3. Высшие точки объектов-топонимов со словом «горка или горы», расположенных в Минской области	396
2.4.3.1. Высшие точки населенных пунктов	396
2.4.3.2. Высшие точки урочищ	418
2.5. Вершины Минской области высотой более 300 м, которые обозначены на картах как геодезические пункты	458
Глава 3. Горные вершины и высшие точки других областей	514
3.1. Брестская область	514
3.2. Витебская область	537
3.3. Гомельская область	642
3.4. Могилевская область	644
3.5. Россия	652
Заключение	653
Структура Белорусских гряд и возвышенностей	656
Сведения об авторах	662
Список использованных источников	667
Оглавление	671

Научное издание

Пасанен Владимир Эйнарович
Дикусар Евгений Анатольевич
Стёпин Святослав Генрихович
Кособуцкий Игорь Вячеславович

«ГОРНЫЕ» ВЕРШИНЫ ГРОДНЕНСКОЙ И МИНСКОЙ ОБЛАСТЕЙ

Редактор *В.Г. Гавриленко*

Подписано в печать 02.02.2022 Формат 60x84$_{1/16}$ Бумага офсетная
Печать цифровая Усл.печ.л. 42,2 Уч.изд.л. 42,5 Тираж 90 экз. Заказ 4351
ИООО «Право и экономика» 220072 Минск Сурганова 1, корп. 2 Тел. 8 029 684 18 66
Отпечатано на издательской системе Gestetner в ИООО «Право и экономика»
Свидетельство о государственной регистрации издателя,
изготовителя, распространителя печатных изданий, выданное
Министерством информации Республики Беларусь 17 февраля 2014 г.
в качестве издателя печатных изданий за № 1/185

Все книги этой тематики выложены авторами
в открытом доступе:

http://rtss.by/index.php/knigi-na-nashem-sajte

Гора Костелище, высотой 202.0 м расположена в Гродненской области, Кореличском районе, Райцевском сельсовете, в пределах территории агрогородка Райцы. Вершина горы находится у поворота Первомайской улицы агрогородка, в 0.7 км на юго-восток от деревни Зеленец, в 1.3 км на запад от деревни Хвалово; в 13 км на юго-запад от города Кореличи. Гора представляет собой локальное поднятие с довольно крутыми склонами; её естественная вершина была подсыпана для возведения на горе храма св. Великомученицы Варвары. Нынешняя высшая точка возвышается на 5-10 метров над окружающей местностью. Геодезического пункта на вершине нет. Координаты вершины: 53º 28,044' N, 26º 01,495' E. Рейтинг вершины – 2 балла.

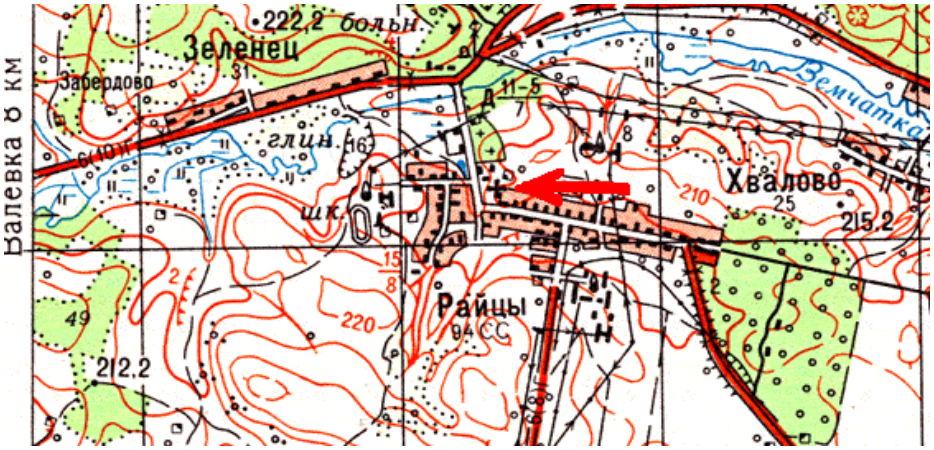

ISBN 978-985-552-998-0