

МАРШРУТНАЯ КНИЖКА № 195/14
ТУРИСТСКОГО СПОРТИВНОГО ПОХОДА

Маршрутная книжка, не заверенная
штампом МКК, недействительна

2017г.

1. ОБЩИЕ СВЕДЕНИЯ

Группа туристов _____ Турклуба «Гелиос» гор Минск
(организация, района, города)

в составе 7 человек совершает с 29.07.2017г. по 26.08.2017 г.

горный поход шестой категории сложности
(вид туризма)

в районе Алтая (Катунские белки) по маршруту:

п. Джазатор- пер. Бийчанка (2Б рад.) - пер. 50 лет. КПСС (2А*)- пер. Кре-
пость (2Б*)- пер. Олимпийский (1Б)- в. 50 лет. КПСС + пик Героическая Ко-
рея + в. Сапожникова + в. Сухого + (трав. 3Б)- пик Делоне + вер. Белуха
В. (трав. 3А*) - Цен. плато - пер. Шукшина (3Б) + в. Белуха Зап. (рад.)- Зап.
Плато - в. 20 лет Октября + вер. Корона Алтай - пер. в. 20 лет Октяб-
ря(3А) - оз. Кучерлинское - п. Тюнгур

Руководитель группы _____ Осинов Сергей Алексеевич
(ф., и., о.)

Зам.руководителя (для походов 6 категории сложности и групп школьников)
_____ Клепацкий Владимир Святославович


(ф., и., о.)

2. СОСТАВ ГРУППЫ








№ п. п.	Фамилия, имя, отчество	Год рождения	Место работы (полное наименование, должность, телефон)	Домашний адрес, телефон
1	Осипов Сергей Алексеевич	1979	ОДО «Айрон» руководитель проекта	г. Минск ул. Крупской, ба-38
2	Клепацкий Владимир Свято-славович	1983	ИП «Клепацкий» +375296631700	г. Минск ул. Тухачевского, 12-2
3	Колядко Константин Александрович	1985	ООО "ВРТИ" руководитель департамента +375291630657	Минская обл. Слуцкий р-н д. Лесуны ул. Центральная д.14
4	Неделько Алексей Васильевич	1982	Слуцкий центр туризма-педагог дополнительного образования, +375297617467	Минская обл. Слуцкий район, д. Лучники, 4
5	Черкасова Наталья Федоровна	1976	ГБУЗ ГВВ №3 анестезиолог-реаниматолог	г. Москва ул. Любненская 12,386
6	Сухолей Михаил Сергеевич	1991	ИП Сухолей Михаил Сергеевич, +375291191543	г. Минск ул. Маяковского, 162-27
7	Кладов Петр Вилорьевич	1988	ООО "ПКБ "Витебск", ведущий инженер-программист	г. Витебск, ул. Суворова, 42-13, 1 +375336138246

Соответствие сведений о туристском и перевальном опыте руководителя и участников похода согласно справкам о зачете похода проверил.

Член МКК

 Вадимовичи М. П.
(ФИО.)

* Руководителем при рассмотрении предъявляются подлинники справок о совершенных походах, выданных МКК. При заочном рассмотрении прилагаются списки ниток маршрутов, пройденных участниками, которые составляются на основании справок и заверяются нижестоящей МКК (или копии справок).

№	Туристская подготовка перечислить походы, совершенные по данному виду туризма (У - участником, Р - руководит.) с указанием районов и категории сложности	Обязанности в группе, распределение по средствам сплава и др. транспортным средствам	Роспись в знании Правил**
1	5-ГР Зап. Кавказ, Памиро-Алай 5 сэл. 6-ГР Цент. Тянь-Шань, Памиро-Алай, Памир, Эе	Руководитель	
2	5-ГУ Зап. Кавказ, 5 сэл. 6-У Цент. Тянь-Шань, Памиро-Алай, Памир; 4-ГР Сев. Тянь-Шань	Зам. руководителя	
3	5 с эл. 6-ГУ Цент. Тянь-Шань, Памиро-Алай, Памир 3--ГР Цен. Кавказ	Завхоз, отв. за связь	
4	5 с эл. 6 -ГУ, Цент. Тянь-Шань, Памиро-Алай,	Фотограф	
5	5-ГУ Алтай, Цен. Кавказ	Медик	
6	5-ПУ Алтай, 4-ЛУ Кузнецкий Алатау	Ремонтник	
7	5-ГУ Памир, 3-ГУ, Памиро-Алай	Хранометрист	

Для маршрутов с классифицированными перевалами указать наименование и категорию трудности наиболее сложных пройденных перевалов и их абсолютную высоту (при высоте заявленных перевалов более 5000 м).

** Правила проведения туристских спортивных походов, утвержденные постановлением коллегии ЦСТЭ от 26 мая 1987 г. № 9-19

3. ПЛАН ПОХОДА (ЗАЯВЛЕННЫЙ)*

Даты	Дни пути	Участки маршрута	км	Способы передвижения
28.07	-	Минск-Москва-Барнаул	-	перелет
29.07	-	Барнаул-п. Кош-Агач	701	авто
30.07	-	п. Кош-Агач-п. Джазатор (Беяши)	140	авто
31.07	1	п. Джазатор-п. Аргут (необходимо доехать до пос. Аргут)	50/10	авт/пешк
1.08	2	п. Аргут- р. Аргут – до слияния с р.Кулагаш	11	пешком
2.08	3	слияния с р.Кулагаш – р. Аргут – р. Идыгем	15	пешком
3.08	4	р. Идыгем –верховье р. Идагем	14	пешком
4.08	5	верховье р. Идыгем - мор. лед. Менсу	10	пешком
5.08	6	мор. лед. Менсу – заброска на пер. Бийчанка (2Б рад.)	2.5	пешком
6.08	7	мор. лед. Менсу – пер. 50 лет.КПСС (2А*) – лед. Куркуре	10	пешком
7.08	8	лед. Куркуре – пер. Крепость (2Б*) – лед. М. Берельский	4	пешком
8.08	9	лед. М. Берельский – лед. Лысова – пер. Олимпийский (1Б) – лед. Куркуру	9	пешком
9.08	10	лед. Куркуру – пер. 50 лет.КПСС – обраб. гребня в. 50 лет.КПСС	7	пешком
10.08	11	пер. 50 лет.КПСС – в. 50 лет.КПСС (3Б*) + трав. до седла пер.Тронова	3.5	пешком
11.08	12	седло пер.Тронова – пик Героическая Корея – трав. до седла пер. Высоцкого	2.5	пешком
12.08	13	пер. Высоцкого – в. Сапожникова + в. Сухого + трав. до пер. ББС	5	пешком
13.08	14	пер. ББС – верхов. лед. Менсу – пер. Бийчанка	4	пешком
14.08	15	Дневка	-	-
15.08	16	пер.Бийчанка-гребень пика Делоне	4	пешком
16.08	17	гребень пик Делоне + пик Делоне (3Б альп.)+ перемычка	2	пешком
17.08	18	Перемычка – вер. Белуха В.(трав.) – спуск на пер. Белухенский – Цен. плато	4	пешком
18.08	19	дневка	-	-
19.08	20	Цен. Плато – пер. Шукшина (3Б*) + в. Белуха Зап. (рад.)	2	пешком
20.08	21	пер. Шукшина – Сев. Бугор+в. Зап.Белуха – спуск через пер. Любимых жен – Зап. Плато	5	пешком

4. ПЛАН ПОХОДА, СОГЛАСОВАННЫЙ С МКК*

Даты	Дни пути	Участки маршрута	Км	Способы передвижения	Отметки о прохождении маршр.
		<i>Без изменений</i>			

Итого: активными способами передвижения:

* В случае внесения изменений маршрут записывается в раздел 4 полностью. Если маршрут согласован в заявленном виде, делается запись: "Без изменений".

13.08	14	пер. ВВС - верхов.	-	-
14.08	15	Дневка		
15.08	16	пер. Бийчанка-гребень тика Делоне	4	пешком
16.08	17	гребень пик Делоне + пик Делоне (ЗБ альп.)+ перемычка	2	пешком
17.08	18	Перемычка - вер. Белуха В. (трав.) - спуск на пер. Белухенский - Цен. плато	4	пешком
18.08	19	дневка	-	-
19.08	20	Цен. Плато - пер. Шукшина (ЗБ*) + в. Белуха Зап. (рад.)	2	пешком
20.08	21	пер. Шукшина - Сев. Бугор + в. Зап. Белуха - спуск через пер. Любимых жён - Зап. Плато	5	пешком
21.08	22	Зап. Плато - в. 20 лет Октября + вер. Коро- на Алтай - пер. в. 20 лет Октября	3.5	пешком
22.08	23	пер. в. 20 лет Октября (ЗА*) - лед. Леонида - р. Мюшты-Айры	6	пешком
23.08	24	р. Мюшты-Айры - оз. Кучерлинское	16	пешком
24.08	25	оз. Кучерлинское - р. Кучерла	20	пешком
25.08	26	р. Кучерла - п. Тюнгур	17	пешком
26.08		п. Тюнгур - Барнаул	597	авто
27.08		Барнаул - Москва - Минск	-	переле

Запасные варианты :

1. Вместо прохождения связки пер. Крепость (2Б) и пер. Олимпийский (1Б)
вариант: рад. восх. на пер. пер. Крепость (2Б)
2. Вместо прохождения пер. Олимпийский (1Б) - вариант: прохождения
Цирк (2А)
3. Вместо прохождения полного траверс в. Сапожникова + в. Тронова - ва-
риант: спуск с пер. Высоцкого (3А)
4. Вместо траверса в. Делоне + в. Вост. Белуха (ЗБ) - вариант: трав. в. Вост. Бе-
по гребню (ЗБ ал. к. с) со спуском на пер. Белухенский
5. Вместо пер. Шукшина (ЗБ) - вариант пер. Любимых жён (2А*)
6. Вместо прох. траверса пер. Шукшина - Сев. Бугор + в. Зап. Белуха -
Плато - в. 20 лет Октября + вер. Корона Алтай - пер. в. 20 лет Октя-
вариант - пер. Белухенский + пер. Делоне (2Б) со спуском в акемскую долину
выходом через пер. Кузюяк (н, к)
7. Вместо спуска с зап. плато на лед. Леонида через пер. в. 20 лет Октяб,
(ЗА*) вариант спуск на лед. Акем по гребню в. Корона Алтай и выходом
через пер. Кузюяк (н, к) Алтай

Итого: активными способами передвижения: 237

5. СХЕМА МАРШРУТА*

6. СЛОЖНЫЕ УЧАСТКИ МАРШРУТА И СПОСОБЫ ИХ ПРЕОДОЛЕНИЯ*

①. ЛЕДОПАД МЕНСУ ПРОХОДИТЬ В СВЯЗКАХ
И С ПРЕДВАРИТЕЛЬНОЙ РАЗВЕТКОЙ.

②. При прохождении пер. крепость Требка
50 лет КПСС (от перевала) предусмотреть
предварительную разв. обработку маршрута.

③. При прохождении гребней на траверсах
в 50 лет КПСС - Сухого Делоне - Белуха приме-
нить технику: в связках с попеременной
страховкой а на сложных участках приме-
нить организацию командных верев.

④. При преодолении лавиноопасных
секций (спуск на ^{пер. Шуккина} плато и запад.) -
соблюдать правила перев. в лавиноопасн. участ.
в случае ухудшения погоды рассмот. возможен
отказ от их преодоления.

⑤. Все сложные участки (средней сложности
и выше) преодолевать первому (по возможности)
без рюкзака) лавашем с организацией
командной страховки боковыми
веревкам, при возмож. сброса камней
срывами делать в защищенных местах и
исключить возможности попадания камней
при движении первого на низкий.

* При рассмотрении в МКК руководитель группы предъявляет также схемы, фото-
графии и описания сложных участков. При заочном рассмотрении указанные мате-
риалы прилагаются. После рассмотрения в МКК они возвращаются руководителю
группы.

7. МАТЕРИАЛЬНОЕ ОБЕСПЕЧЕНИЕ ГРУППЫ

Необходимый набор продуктов питания имеется.
Общественное и личное снаряжение в достаточном количестве имеется.

Специальное снаряжение

Групповое		Личное	
наименование	количество	наименование	количество
Спутник. телефон	1	кошки	1
лопата	3	Ледоруб (лед. инструм.)	1
Горелки (мул. топ)	2	защ. очки	1
Палатки	2	Обвязка	1
Карабины	20	Самострахов.	1
Веревки 50м.	4	каска	1
ледобуры	4	карабины	6
Френда	5	Палки трэк	1
Закладки	15	ледобуры	2
Крючъ скал	12	жумар	1
петли	6	Лав. лента	1
Расходник	20 м	Петля 80-100см	1
Скол. молоток	1		
Автоклав 5л	1		
Котел 3.5 л	1		

Необходимый ремонтный набор имеется.
Необходимый набор медицинской аптечки имеется.

Весовые характеристики груза, взятого на маршрут:

Наименование	На 1 человека	На группу в 7 чел.
Продукты (всего) в день кг	0,55 (14,3)	3,85 (100,1)
Групповое снаряжение кг	10	70
Личное снаряжение кг	8,5	59,5
Всего: кг	32,8	229,6

Максимальная нагрузка на одного мужчину 34 кг
женщину 26 кг

Сведения, изложенные в разделах 1-7, подтверждаю

Руководитель похода [подпись] (Осипов С.А.)
(подпись) (фамилия, и., о.)

Дата 22 08 2017г.

8. ХОДАТАЙСТВО МКК

Председателю МКК _____
(наименование вышестоящей МКК)

В связи с отсутствием полномочий у маршрутно-квалификационной комиссии _____
(наименование) просим Вас рассмотреть представленные заявочные материалы и дать по ним свое заключение. Предварительное рассмотрение произведено нашей комиссией "___" _____ 20__ г.

Председатель МКК _____
(подпись) (фамилия, и., о.)

Штамп МКК

9. РЕЗУЛЬТАТЫ РАССМОТРЕНИЯ В МАРШРУТНО-КВАЛИФИКАЦИОННОЙ КОМИССИИ

Маршрутно-квалификационная комиссия РСКК
(наименование комиссии)

в составе _____
(фамилия, и., о.)

Радивоголик М. П. Клепацкий С. А.
с участием Бажаковского В. А.
(фамилия, и., о.)

рассмотрев материалы заявленного похода группы под руководством Осипова Сергея Алексеевича
(фамилия, и., о.)

считает, что (ненужное зачеркнуть):

1. Маршрут соответствует (~~не соответствует~~) заявленной категории сложности.
2. Туристский опыт руководителя группы соответствует (~~не соответствует~~) технической сложности маршрута.
3. Туристский опыт участников группы соответствует (~~не соответствует~~) технической сложности маршрута.
4. Заявочные материалы отвечают (~~не отвечают~~) установленным требованиям.
5. Другие замечания: нет

Группе назначается (не назначается) контрольная проверка на местности

(где, когда и по каким вопросам)

10. РЕЗУЛЬТАТЫ ПРОВЕРКИ ГРУППЫ НА МЕСТНОСТИ

Группа в составе: руководитель Осипов С.А.
(фамилия, и., о.)

участники _____
(фамилия, и., о.)

прошла проверку " " _____ 2017 г., _____
(место проведения)

по следующим вопросам: _____

Результаты проверки: группа готова к

прохождению маршрута

Проверяющий Радиловский М.П.
(подпись) (фамилия, и., о.)

11. ЗАКЛЮЧЕНИЕ МАРШРУТНО-КВАЛИФИКАЦИОННОЙ КОМИССИИ

Группа под руководством Осипова С.А.
(фамилия, и., о.)

имеет (не имеет) право совершить данный поход.

Особые указания: прохождение перевалов и
вершин при наличии сильного дождя и
сильного ветра, при хорошей видимости
Срок сдачи отчета о походе до "01" _____ 2017 г. в объеме
В формате файла Microsoft Word

Группа обязана направить сообщение по форме 6-ТУР заказным письмом (и явиться) в КСС (КСО) по адресу: _____

12. КОНТРОЛЬНЫЕ ПУНКТЫ И СРОКИ

О прохождении маршрута группа должна сообщить телеграммой (по телефону):

1. _____ по адресу: _____
(кому)

2. _____ по адресу: _____
(кому)

+375 29 1706454 Радиловский М.П.

из Дмазатара до 01.08 2017г.


из Тюнгур до 28.08 2017г.

из _____ до _____ 2017 г.

из _____ до " " _____ 2017 г.

Председатель комиссии В.А. Башицкий
(подпись)

Члены комиссии: Радиловский М.П.
(подпись) Киселевич С.А.



Штамп МК

"27 07 2017"

13. ОТМЕТКА КСС, ДОПОЛНИТЕЛЬНЫЕ УКАЗАНИЯ,
ЗАМЕЧАНИЯ

Положение о туристских маршрутно-квалификационных
комиссиях, утвержденное постановлением коллегии
Центрального совета по туризму и экскурсиям
от 26 мая 1987 г. № 9-18 (Извлечение)

5.7. При рассмотрении заявочных документов на походы МКК обя-
заны проверить:

разработку маршрута и график движения группы по основному и
запасным вариантам, наличие картографических материалов;

знание руководителем группы района похода условий передвижения
и естественных препятствий в нем;

соответствие туристского опыта руководителя и участников похода
заявленному маршруту;

правильность подбора группой снаряжения, продовольствия, меди-
каментов;

намеченные группой меры по обеспечению безопасности при прове-
дении похода;

правильность выбора контрольных пунктов и сроков;

Заявочные документы регистрируются и хранятся в организации,
при которой создана МКК, не менее трех лет.

5.8. МКК имеют право:


вызвать участников группы и проверить знание ими Правил прове-
дения туристских спортивных походов, вопросов техники и тактики похода;


назначить группе контрольный выход, где проверяется умение поль-
зоваться снаряжением, преодолевать естественные препятствия и действо-
вать в аварийных ситуациях.

14. РЕШЕНИЕ МКК О ЗАЧЕТЕ ПОХОДА

Поход оценен шестой категорией сложности.

Справки выданы в количестве 7 шт.

Председатель МКК  (В.А. Баймергалев)
(подпись) (фамилия, и., о.)

 С. Хасанов



Штамп МКК

«31» 10 2017